

NGHỊ QUYẾT

Về phê duyệt chủ trương đầu tư
một số dự án sử dụng vốn đầu tư công của thành phố Hà Nội

HỘI ĐỒNG NHÂN DÂN THÀNH PHỐ HÀ NỘI

KHÓA XV, KỲ HỌP THỨ 10

(từ ngày 03/12/2019 đến ngày 05/12/2019)

Căn cứ Luật Tổ chức chính quyền địa phương năm 2015;

Căn cứ Luật Đầu tư công năm 2014;

Căn cứ Luật Ngân sách Nhà nước năm 2015;

Căn cứ các nghị định của Chính phủ: Số 136/2015/NĐ-CP ngày 31/12/2015 về hướng dẫn thi hành một số điều của Luật Đầu tư công; số 120/2018/NĐ-CP ngày 13/9/2018 về sửa đổi, bổ sung một số điều Nghị định số 77/2015/NĐ-CP ngày 10/9/2015 của Chính phủ về kế hoạch đầu tư công trung hạn và hằng năm, Nghị định số 136/2015/NĐ-CP ngày 31/12/2015 của Chính phủ về hướng dẫn thi hành một số điều của Luật Đầu tư công và Nghị định số 161/2016/NĐ-CP ngày 02/12/2016 của Chính phủ về cơ chế đặc thù trong quản lý đầu tư xây dựng đối với một số dự án thuộc các Chương trình mục tiêu quốc gia giai đoạn 2016-2020;

Xét đề nghị của Ủy ban nhân dân thành phố Hà Nội tại các tờ trình số 258/TTr-UBND ngày 19/11/2019; 268/TTr-UBND ngày 22/11/2019; 272/TTr-UBND, 273/TTr-UBND, 274/TTr-UBND, 275/TTr-UBND và 276/TTr-UBND ngày 26/11/2019 về việc phê duyệt chủ trương đầu tư một số dự án sử dụng vốn đầu tư công của thành phố Hà Nội; báo cáo thẩm tra số 81/BC-HĐND ngày 26/11/2019 và số 106/BC-HĐND ngày 03/12/2019 của Ban Kinh tế - Ngân sách; báo cáo giải trình số 376/BC-UBND ngày 02/12/2019 của Ủy ban nhân dân Thành phố; ý kiến thảo luận và kết quả biểu quyết của đại biểu Hội đồng nhân dân Thành phố,

QUYẾT NGHỊ:

Điều 1. Phê duyệt chủ trương đầu tư 12 dự án (bao gồm 11 dự án nhóm B và 01 dự án trọng điểm nhóm C) sử dụng vốn đầu tư công của thành phố Hà Nội, tổng mức đầu tư dự kiến 3.892.585 triệu đồng.

(Chi tiết tại 13 phụ lục kèm theo).

Điều 2. Tổ chức thực hiện:

1. Ủy ban nhân dân Thành phố tổ chức thực hiện Nghị quyết.

1.1. Chỉ đạo các đơn vị được giao nhiệm vụ Chủ đầu tư và các đơn vị liên quan thực hiện: Rà soát, chuẩn xác quy mô, nội dung đầu tư, có giải pháp đấu nối thích hợp, khớp nối đồng bộ, lựa chọn phương án, giải pháp kỹ thuật phù hợp, đảm bảo tránh trùng lặp, tiết kiệm, hiệu quả và tổ chức triển khai thực hiện; Xác định

nguồn gốc đất đai, xây dựng phương án, kinh phí giải phóng mặt bằng đảm bảo đúng chế độ, chính sách hiện hành; Đối với các dự án trường học cần bổ sung vào quy hoạch mạng lưới trường học thành phố Hà Nội theo quy định của Luật Quy hoạch số 21/2017/QH14 ngày 24/11/2017 và thực hiện rà soát, đảm bảo tiêu chuẩn, quy chuẩn xây dựng theo quy định. Đối với các dự án giao thông áp dụng đúng quy định xử lý các trường hợp đất không đủ điều kiện về mặt bằng xây dựng đang tồn tại dọc theo các tuyến đường giao thông và nguyên tắc thực hiện các dự án đầu tư xây dựng đường giao thông mới trên địa bàn thành phố Hà Nội; Trình cấp có thẩm quyền quyết định đầu tư dự án theo đúng quy định của Luật Đầu tư công và pháp luật liên quan; Trong công tác lập, trình phê duyệt báo cáo nghiên cứu khả thi dự án cần lưu ý thực hiện (hoặc giải trình việc không thực hiện) ý kiến của các sở, ngành đã đóng góp tại bước lập, trình, thẩm định và phê duyệt chủ trương đầu tư dự án.

1.2. Chỉ đạo các sở, ngành liên quan căn cứ theo chức năng nhiệm vụ được giao: Thường xuyên rà soát tiến độ đầu tư của các dự án, tăng cường kiểm tra, nâng cao hiệu quả sử dụng vốn ngân sách; tránh lãng phí, thất thoát trong quá trình đầu tư xây dựng công trình; hướng dẫn, phối hợp cùng Chủ đầu tư trong quá trình triển khai thực hiện dự án; giải quyết các thủ tục hành chính, tạo điều kiện thuận lợi giúp Chủ đầu tư hoàn thành dự án đảm bảo đúng mục tiêu, tiến độ, chất lượng công trình.

1.3. Trong công tác xây dựng kế hoạch đầu tư công trung hạn 5 năm và hàng năm cần cân đối nguồn vốn ngân sách cấp Thành phố và ngân sách cấp huyện (đối với các dự án có sử dụng ngân sách cấp huyện) theo tiến độ đảm bảo hoàn thành các dự án theo thời gian thực hiện dự án đã được phê duyệt.

2. Giao Thường trực Hội đồng nhân dân, các Ban của Hội đồng nhân dân, các Tổ đại biểu và các đại biểu Hội đồng nhân dân Thành phố giám sát việc thực hiện Nghị quyết.

3. Đề nghị Ủy ban mặt trận tổ quốc Việt Nam các cấp tham gia giám sát việc thực hiện Nghị quyết.

Nghị quyết này được Hội đồng nhân dân thành phố Hà Nội khóa XV, kỳ họp thứ 11 thông qua ngày 04/12/2019 và có hiệu lực kể từ ngày ký. / *dm*

Nơi nhận:

- Ủy ban Thường vụ Quốc hội;
- Chính phủ;
- Ban CTĐB thuộc UBTW Quốc hội;
- VP Quốc hội, VP Chính phủ;
- Thường trực Thành ủy;
- Đoàn Đại biểu Quốc hội Hà Nội;
- TT HĐND, UBND, UB MTTQ TP;
- Các Ban Đảng, các Ban HĐND TP;
- Đại biểu HĐND TP;
- Các VP: Thành ủy, HĐND, UBND TP;
- Các sở: KHĐT, TC, XD, GTVT, GDĐT, TNMT, QHKT;
- Thường trực HĐND, UBND các QHTX.;
- Công báo Thành phố;
- Công giao tiếp điện tử Thành phố;
- Lưu: VT *dm*

CHỦ TỊCH



Nguyễn Thị Bích Ngọc

Phụ lục 1

DANH MỤC DỰ ÁN HĐND THÀNH PHỐ PHÊ DUYỆT CHỦ TRƯỞNG ĐẦU TƯ TẠI KỲ HỌP THỨ 11

(Kèm theo nghị quyết số 25/NQ-HĐND ngày 04/12/2019 của HĐND Thành phố)



TT	Dự án	Nhóm dự án		Tổng mức đầu tư	Thời gian thực hiện	Chủ đầu tư	Ghi chú
		B	Tr.đ C				
	Tổng cộng:	11	1	3.892.585			
I	Lĩnh vực giáo dục và đào tạo	3	1	627.745			
1	Xây dựng Trung tâm bồi dưỡng chính trị quận Bắc Từ Liêm		1	42.745	2020-2021	UBND quận Bắc Từ Liêm	Phụ lục 2
2	Xây dựng trường THPT Việt Hùng, huyện Đông Anh	1		175.000	2021-2024	UBND huyện Đông Anh	Phụ lục 3 Đầu tư từ ngân sách Huyện
3	Xây dựng trường THPT Nguyễn Khê, huyện Đông Anh	1		160.000	2021-2024	UBND huyện Đông Anh	Phụ lục 4 Đầu tư từ ngân sách Huyện
4	Xây dựng trường THPT Uy Nỗ, huyện Đông Anh	1		250.000	2021-2024	UBND huyện Đông Anh	Phụ lục 5 Đầu tư từ ngân sách Huyện
II	Các lĩnh vực hoạt động kinh tế	8		3.264.840			
*	Lĩnh vực hạ tầng giao thông	7		3.103.310			
1	Xây dựng, khớp nối đường giao thông khu chức năng đô thị Tây Tựu, quận Bắc Từ Liêm	1		92.789	2021-2023	UBND quận Bắc Từ Liêm	Phụ lục 6
2	Nâng cấp, mở rộng Quốc lộ 32 trên địa bàn huyện Ba Vì - giai đoạn I (đoạn qua thị trấn Tây Đằng), huyện Ba Vì	1		365.355	2021-2023	UBND huyện Ba Vì	Phụ lục 7
3	Cải tạo, nâng cấp đường tỉnh lộ 414C đi xã Thuần Mỹ (nối khu du lịch Suối Hai với khu du lịch nước khoáng nóng Thuần Mỹ), huyện Ba Vì	1		405.161	2021-2024	UBND huyện Ba Vì	Phụ lục 8
4	Nâng cấp, mở rộng Quốc lộ 21B đoạn từ thị trấn Kim Bài tới nút giao Ngã tư Vác, huyện Thanh Oai	1		386.636	2021-2023	UBND huyện Thanh Oai	Phụ lục 9
5	Cải tạo, nâng cấp Tỉnh lộ 413 đoạn từ Km0+00 đến Km5+900, thị xã Sơn Tây	1		491.203	2021-2024	UBND thị xã Sơn Tây	Phụ lục 10
6	Cải tạo, nâng cấp Tỉnh lộ 414 (đoạn từ ngã ba Vj Thủy đi Xuân Khanh), thị xã Sơn Tây	1		394.682	2021-2024	UBND thị xã Sơn Tây	Phụ lục 11
7	Xây dựng tuyến đường từ đường Dục Nội xã Việt Hùng đến tuyến đường Võ Nguyên Giáp, huyện Đông Anh	1		967.484	2021-2025	UBND huyện Đông Anh	Phụ lục 12 Đầu tư từ ngân sách Huyện
*	Lĩnh vực hạ tầng kỹ thuật	1		161.530			
1	Giải phóng mặt bằng và xây dựng hàng rào bảo vệ khu đất 3A1, 3A2 phường Mỹ Đình 1, phường Mỹ Đình 2, quận Nam Từ Liêm, để bàn giao cho Bộ Văn hóa, Thể thao và Du lịch	1		161.530	2020-2021	UBND quận Nam Từ Liêm	Phụ lục 13

Phụ lục 2

Chủ trương đầu tư dự án Xây dựng Trung tâm bồi dưỡng chính trị quận Bắc Từ Liêm

(Kèm theo nghị quyết số 25/NQ-HĐND ngày 04/12/2019 của HĐND Thành phố)



1. Mục tiêu đầu tư: Hình thành khu Liên cơ quan khang trang, hiện đại cả về kiến trúc, hạ tầng kỹ thuật và cảnh quan xung quanh; tạo môi trường làm việc, giảng dạy chuyên nghiệp và đào tạo các khóa học chính trị một cách đồng bộ và hiệu quả.

2. Quy mô đầu tư: Xây dựng mới 01 khối nhà bao gồm 01 tầng hầm và 03 tầng nổi; diện tích xây dựng khoảng 688,6m² trên khu đất rộng khoảng 2.066m² và các công trình phụ trợ. Các hạng mục chính: Khối nhà chính, cung cấp lắp đặt thiết bị, nội thất, sân đường nội bộ, vườn cây, bể nước, nhà bảo vệ và các công trình phụ trợ đồng bộ khác.

3. Dự án trọng điểm nhóm C.
4. Tổng mức đầu tư dự kiến: 42.745 triệu đồng.
5. Nguồn vốn: Ngân sách Thành phố.
6. Địa điểm thực hiện dự án: Quận Bắc Từ Liêm.
7. Thời gian thực hiện dự án: Năm 2020-2021.
8. Chủ đầu tư: UBND quận Bắc Từ Liêm.



Phụ lục 3

Chủ trương đầu tư dự án
Xây dựng trường Trung học phổ thông Việt Hùng, huyện Đông Anh
(Kèm theo nghị quyết số 25/NQ-HĐND ngày 04/12/2019 của HĐND Thành phố)

1. Mục tiêu đầu tư: Xây dựng trường học đạt chuẩn quốc gia.
2. Quy mô đầu tư:
 - Quy mô đào tạo khoảng 2.025 học sinh (tương ứng 45 lớp).
 - Đầu tư xây mới 30 phòng học, các phòng học chức năng, khu hiệu bộ, các công trình phụ trợ khác; đồng bộ trang thiết bị; đoạn đường vào trường theo quy định.
 - Diện tích khu đất dự kiến khoảng 2,95ha.
3. Dự án nhóm B.
4. Tổng mức đầu tư dự kiến: 175.000 triệu đồng.
5. Nguồn vốn: Ngân sách huyện Đông Anh.
6. Địa điểm thực hiện dự án: Huyện Đông Anh.
7. Thời gian thực hiện dự án: Năm 2021-2024.
8. Chủ đầu tư: UBND huyện Đông Anh.

Phụ lục 4

Chủ trương đầu tư dự án Xây dựng trường Trung học phổ thông Nguyễn Khê, huyện Đông Anh (Kèm theo nghị quyết số 25/NQ-HĐND ngày 04/12/2019 của HĐND Thành phố)

1. Mục tiêu đầu tư: Xây dựng trường học đạt chuẩn quốc gia.
2. Quy mô đầu tư:
 - Quy mô đào tạo khoảng 1.800 học sinh (tương ứng 45 lớp).
 - Xây mới 30 phòng học, các phòng học chức năng, phòng học bộ môn theo quy định của Bộ Giáo dục và Đào tạo, khu hiệu bộ và các công trình phụ trợ đảm bảo theo tiêu chuẩn trường Trung học phổ thông đạt chuẩn quốc gia.
 - Đầu tư đồng bộ trang thiết bị theo tiêu chuẩn.
 - Diện tích khu đất dự kiến khoảng 2,28ha.
3. Dự án nhóm B.
4. Tổng mức đầu tư dự kiến: 160.000 triệu đồng.
5. Nguồn vốn: Ngân sách huyện Đông Anh.
6. Địa điểm thực hiện dự án: Huyện Đông Anh.
7. Thời gian thực hiện dự án: Năm 2021-2024.
8. Chủ đầu tư: UBND huyện Đông Anh.



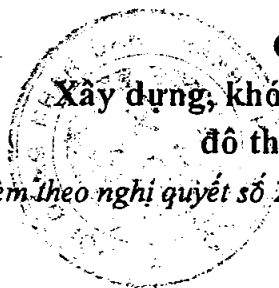
Phụ lục 5

Chủ trương đầu tư dự án
Xây dựng trường Trung học phổ thông Uy Nỗ, huyện Đông Anh
(Kèm theo nghị quyết số 25/NQ-HĐND ngày 04/12/2019 của HĐND Thành phố)

1. Mục tiêu đầu tư: Xây dựng trường Trung học phổ thông đạt chuẩn quốc gia, định hướng phát triển thành trường Trung học phổ thông chất lượng cao.
2. Quy mô đầu tư:
 - Quy mô đào tạo khoảng 1.575 học sinh (tương ứng 45 lớp)
 - Quy mô xây dựng: Xây mới 45 phòng học, các phòng học chức năng, phòng học bộ môn theo quy định của Bộ Giáo dục và Đào tạo, khu hiệu bộ và các công trình phụ trợ để đáp ứng nhu cầu giảng dạy và học tập; đầu tư đồng bộ trang thiết bị theo quy định.
 - Diện tích khu đất dự kiến khoảng 2,06ha.
3. Dự án nhóm B.
4. Tổng mức đầu tư dự kiến: 250.000 triệu đồng.
5. Nguồn vốn: Ngân sách huyện Đông Anh.
6. Địa điểm thực hiện dự án: Huyện Đông Anh.
7. Thời gian thực hiện dự án: Năm 2021-2024.
8. Chủ đầu tư: UBND huyện Đông Anh.



Phụ lục 6



Chủ trương đầu tư dự án

Xây dựng, khớp nối đường giao thông khu chức năng đô thị Tây Tựu, quận Bắc Từ Liêm

(Kèm theo nghị quyết số 25/NQ-HĐND ngày 04/12/2019 của HĐND Thành phố)

1. Mục tiêu đầu tư: Việc đầu tư xây dựng tuyến đường nhằm mục tiêu từng bước hoàn thiện hệ thống giao thông khu vực theo quy hoạch, khớp nối các dự án đã triển khai thi công với trục đường Tây Thăng Long; Tạo đường vào để thực hiện các dự án trong khu chức năng đô thị Tây Tựu theo quy hoạch, từng bước hiện thực hóa quy hoạch chung Thủ đô đến năm 2030 tầm nhìn đến năm 2050 và quy hoạch khu đô thị S1 đã được phê duyệt.

2. Quy mô đầu tư: Xây dựng mới tuyến đường có tổng chiều dài khoảng $L=896\text{m}$, gồm có 03 đoạn:

- Đoạn 1 (điểm đầu kết nối với tuyến đường trục Tây Thăng Long, điểm cuối kết nối với đoạn 3): $L_1=600\text{m}$; $B_{\text{nền}} = 17,0\text{m}$ ($B_{\text{mặt}}=7\text{m}$, $B_{\text{hè}}=2\times 4,5\text{m}=9\text{m}$, $B_{\text{pc}}=1\text{m}$);

- Đoạn 2 (điểm đầu giao với trục Tây Thăng Long, điểm cuối kết nối với đoạn 1): $L_2=102\text{m}$, $B_{\text{nền}}=24,0\text{m}$ ($B_{\text{mặt}}=14\text{m}$, $B_{\text{hè}}=2\times 5\text{m}=10\text{m}$);

- Đoạn 3 (điểm đầu kết nối với ô đất có ký hiệu DV07 thuộc khu chức năng Tây Tựu, điểm cuối kết nối với ô đất có ký hiệu XH thuộc khu chức năng đô thị Tây Tựu): $L_3=194\text{m}$, $B_{\text{nền}}=46,0\text{m}$ ($B_{\text{mặt}}=13\text{m}$, $B_{\text{hè}}=2\times 7,5\text{m}=15\text{m}$, $B_{\text{pc}}=18\text{m}$).

Các hạng mục chủ yếu: Nền, mặt đường, vỉa hè, hệ thống thoát nước; Cấp nước, chiếu sáng; Cây xanh, tổ chức giao thông, hệ thống hạ tầng kỹ thuật đồng bộ khác.

3. Dự án nhóm B.

4. Tổng mức đầu tư dự kiến: 92.789 triệu đồng.

5. Nguồn vốn: Ngân sách Thành phố.

6. Địa điểm thực hiện dự án: Quận Bắc Từ Liêm.

7. Thời gian thực hiện dự án: Năm 2021-2023.

8. Chủ đầu tư: UBND quận Bắc Từ Liêm.

Phụ lục 7

Chủ trương đầu tư dự án Nâng cấp, mở rộng Quốc lộ 32 trên địa bàn huyện Ba Vì - giai đoạn 1 (đoạn qua thị trấn Tây Đằng) huyện Ba Vì

(Kèm theo nghị quyết số 25/NQ-HĐND ngày 04/12/2019 của HĐND Thành phố)

1. Mục tiêu đầu tư: Hoàn chỉnh hệ thống đường trục hướng tâm phía Tây, kết nối các đường QL21, Việt Trì - Ba Vì, cầu Vĩnh Thịnh...; phục vụ nhu cầu đi lại ngày càng tăng cao, từng bước hoàn thiện hệ thống hạ tầng giao thông theo quy hoạch; tạo điều kiện cho phát triển kinh tế - xã hội, đảm bảo an ninh - quốc phòng cho huyện Ba Vì nói riêng và thủ đô Hà Nội nói chung.

2. Quy mô đầu tư: Nâng cấp mở rộng tuyến đường có chiều dài khoảng $L=1.700m$, điểm đầu tại lý trình Km53+500 (tại ngã 4 giao giữa Quốc lộ 32 với Đường tỉnh 412, thuộc địa phận thị trấn Tây Đằng), điểm cuối tại lý trình Km55+200 (giáp ranh thị trấn Tây Đằng với xã Vật Lại); Quy mô mặt cắt ngang: $B_{nền} = B_{vh} + B_{md} + B_{dpc} + B_{md} + B_{vh} = 6,0 + 10,5 + 2,0 + 10,5 + 6,0m = 35,0m$.

Các hạng mục chủ yếu: Nền, mặt đường; hệ thống thoát nước; hệ thống cấp nước, cấp điện; điện chiếu sáng; cây xanh; hệ thống hạ tầng kỹ thuật đồng bộ.

3. Dự án nhóm B.
4. Tổng mức đầu tư dự kiến: 365.355 triệu đồng.
5. Nguồn vốn: Ngân sách Thành phố.
6. Địa điểm thực hiện dự án: Huyện Ba Vì
7. Thời gian thực hiện dự án: Năm 2021-2023.
8. Chủ đầu tư: UBND huyện Ba Vì.



Phụ lục 8

Chủ trương đầu tư dự án Cải tạo, nâng cấp đường tỉnh lộ 414C đi xã Thuận Mỹ (nối khu du lịch Suối Hai với khu du lịch nước khoáng nóng Thuận Mỹ), huyện Ba Vì (Kèm theo nghị quyết số 25/NQ-HĐND ngày 04/12/2019 của HĐND Thành phố)

1. Mục tiêu đầu tư: Nâng cao chất lượng tuyến đường, tạo động lực phát triển kinh tế - xã hội, phát huy hơn nữa nhiệm vụ trực giao thông chính của khu vực, tăng cường khả năng thông thương hàng hóa, đáp ứng nhu cầu vận tải, du lịch, dịch vụ trong vùng; góp phần hoàn chỉnh hệ thống giao thông theo định hướng đã được phê duyệt.

2. Quy mô đầu tư:

- Loại, cấp công trình: Cải tạo nâng cấp tuyến đường có chiều dài $L=8.300\text{m}$ (Điểm đầu từ Ngã 3 Chằm Mè, lý trình $\text{Km}0+0.00$, giao với tỉnh lộ 414 thuộc địa phận xã Ba Trại đến điểm cuối là Ngã 3 Thuận Mỹ, lý trình $\text{km}8+300$, giao với đường đê hữu sông Hồng thuộc địa phận xã Thuận Mỹ); kết cấu áo đường mềm cấp cao A1; tải trọng thiết kế nền áo đường: Trục xe $P=120\text{kN}$; tải trọng thiết kế nền áo đường: Trục xe $P=120\text{kN}$; tốc độ tính toán: $V_{tk}=60\text{km/h}$.

- Mặt cắt ngang nền đường: $B_{nền} = 14,0\text{m}$. Trong đó: $B_{mặt} = 7,0\text{m} + 2 \times 2,0\text{m} = 11,0\text{m}$ (bao gồm gia cố 2 bên lề mỗi bên $2,0\text{m}$ như kết cấu mặt đường xe chạy); $B_{lề} = 2 \times 1,5\text{m} = 3,0\text{m}$.

- Các hạng mục chủ yếu: Nền mặt đường, hệ thống thoát nước, hệ thống an toàn giao thông, rãnh thoát nước, kè đá, điện chiếu sáng và hệ thống hạ tầng kỹ thuật đồng bộ khác

3. Dự án nhóm B.

4. Tổng mức đầu tư dự kiến: 405.161 triệu đồng.


5. Nguồn vốn: Ngân sách Thành phố.

6. Địa điểm thực hiện dự án: Huyện Ba Vì.

7. Thời gian thực hiện dự án: Năm 2021-2024.

8. Chủ đầu tư: UBND huyện Ba Vì.

Phụ lục 9



Chủ trương đầu tư dự án

Nâng cấp, mở rộng Quốc 21B đoạn từ thị trấn Kim Bài tới nút giao ngã tư Vác, huyện Thanh Oai

(Kèm theo nghị quyết số 25/NQ-HĐND ngày 04/12/2019 của HĐND Thành phố)

1. Mục tiêu đầu tư: Tạo ra một tuyến đường giao thông có cơ sở hạ tầng kỹ thuật hoàn chỉnh đáp ứng được nhu cầu sinh hoạt và đi lại của nhân dân trong khu vực. Góp phần giảm ùn tắc giao thông và tạo mỹ quan đô thị cho trung tâm huyện Thanh Oai.

Tăng khả năng khai thác hàng hóa, năng lực kết nối với các tuyến đường hiện hữu và tạo thành hệ thống giao thông hoàn chỉnh trong khu vực.

Tuyến đường là một phần trong quy hoạch tổng thể chung của thành phố Hà Nội, do đó khi hoàn thành sẽ góp phần hoàn chỉnh hệ thống giao thông theo định hướng đã được phê duyệt và góp phần tích cực vào sự phát triển kinh tế xã hội của huyện Thanh Oai nói riêng và của Thủ đô Hà Nội.

2. Quy mô đầu tư: Nâng cấp mở rộng tuyến đường có chiều dài khoảng $L=3,25\text{Km}$, đoạn từ Km13+200 đến Km16+450 quốc lộ 21B.

- Mặt cắt ngang nền đường áp dụng với các đoạn ngoài khu vực dân cư:
 $B_{\text{nền}}=35\text{m}$, bao gồm: $B = B_{\text{lề}} + B_{\text{cơ giới}} + B_{\text{phân cách giữa}} + B_{\text{cơ giới}} + B_{\text{lề}} = 5,5+11,25+1,5+11,25+5,5\text{m} = 35,0\text{m}$

- Mặt cắt ngang nền đường áp dụng với các đoạn qua khu vực dân cư:
 $B_{\text{nền}}=35\text{m}$, bao gồm: $B = B_{\text{hè}} + B_{\text{cơ giới}} + B_{\text{phân cách giữa}} + B_{\text{cơ giới}} + B_{\text{hè}} = 5,5+11,25+1,5+11,25+5,5\text{m} = 35,0\text{m}$

Các hạng mục chủ yếu: Nền, mặt đường; hệ thống thoát nước; hệ thống cấp nước, cấp điện; điện chiếu sáng; cây xanh; PCCC; an toàn giao thông; hệ thống hạ tầng kỹ thuật thiết kế đồng bộ với quy mô cấp đường.

3. Dự án nhóm B.

4. Tổng mức đầu tư dự kiến: 386.636 triệu đồng.

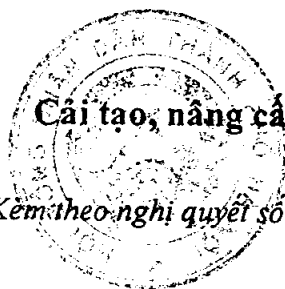
5. Nguồn vốn: Ngân sách Thành phố.

6. Địa điểm thực hiện dự án: Huyện Thanh Oai.

7. Thời gian thực hiện dự án: Năm 2021-2023.

8. Chủ đầu tư: UBND huyện Thanh Oai.

Phụ lục 10



Chủ trương đầu tư dự án Cải tạo, nâng cấp Tỉnh lộ 413 đoạn từ Km0 đến Km5+900, thị xã Sơn Tây

(Kèm theo nghị quyết số 25/NQ-HĐND ngày 04/12/2019 của HĐND Thành phố)

1. Mục tiêu đầu tư: Đầu tư xây dựng mở rộng mặt cắt theo quy mô đường cấp III, đồng bằng, trước mắt đáp ứng nhu cầu ngày càng gia tăng lưu lượng giao thông, kết nối mạng lưới giao thông trong khu vực, tạo điều kiện để phát triển kinh tế - văn hóa - xã hội và du lịch, dịch vụ địa phương, góp phần đảm bảo an sinh xã hội. Ngoài ra đầu tư xây dựng tuyến đường sẽ góp phần hoàn chỉnh hệ thống giao thông liên tỉnh, cụ thể hóa quy hoạch tổng thể chung của Thị xã.

2. Quy mô đầu tư: Cải tạo, nâng cấp tuyến đường tỉnh lộ 413 đoạn từ Km0 đến Km5+900, thị xã Sơn Tây, có chiều dài khoảng $L=5,9\text{Km}$; tốc độ thiết kế $V_{tk} = 60 \text{ Km/h}$; kết cấu áo đường mềm cấp cao A1; Mặt cắt ngang nền đường: $B_{nền} = 30,0\text{m}$, trong đó: $B_{mặt} = 2 \times 7,5\text{m} = 15,0\text{m}$; $B_{hệ} = 2 \times 6\text{m} = 12,0\text{m}$; $B_{pc} = 3,0\text{m}$.

Các hạng mục chủ yếu: Nền mặt đường, hè đường, hệ thống thoát nước, lề nền đường và an toàn giao thông, hệ thống cây xanh chiếu sáng; hào cáp kỹ thuật; hệ thống hạ tầng kỹ thuật đồng bộ khác.

3. Dự án nhóm B.

4. Tổng mức đầu tư dự kiến: 491.203 triệu đồng.

5. Nguồn vốn: Ngân sách Thành phố.

6. Địa điểm thực hiện dự án: Thị xã Sơn Tây.

7. Thời gian thực hiện dự án: Năm 2021-2024.

8. Chủ đầu tư: UBND thị xã Sơn Tây.

Phụ lục 11

Chủ trương đầu tư dự án Cải tạo, nâng cấp Tỉnh lộ 414 (đoạn từ ngã ba Vị Thủy đi Xuân Khanh), thị xã Sơn Tây

(Kèm theo nghị quyết số 25/NQ-HĐND ngày 04/12/2019 của HĐND Thành phố)

1. Mục tiêu đầu tư: Tạo ra một tuyến đường giao thông có hạ tầng kỹ thuật hoàn chỉnh đáp ứng được nhu cầu sinh hoạt, đi lại của nhân dân trong khu vực và đảm bảo an ninh quốc phòng của địa phương. Nâng cao chất lượng vận tải hành khách và hàng hóa, giá thành vận tải hợp lý, tiện lợi và an toàn. Góp phần tích cực vào sự phát triển kinh tế xã hội của thị xã Sơn Tây. Từng bước hoàn thiện mạng lưới giao thông trong thị xã Sơn Tây theo quy hoạch đã được phê duyệt.

2. Quy mô đầu tư: Cải tạo, nâng cấp tuyến đường tỉnh lộ 414 (đoạn từ ngã ba Vị Thủy đi Xuân Khanh), thị xã Sơn Tây; có chiều dài khoảng $L=4,65\text{Km}$; tốc độ thiết kế $V_{tk} = 60 \text{ Km/h}$; kết cấu áo đường mềm cấp cao A1; Mặt cắt ngang nền đường: $B_{nền} = 35,0\text{m}$, trong đó: $B_{mặt} = 2 \times 11,25\text{m} = 22,5\text{m}$; $B_{hè} = 2 \times 5,5\text{m} = 11,0\text{m}$; $B_{pc} = 1,5\text{m}$.

Các hạng mục chủ yếu: Nền mặt đường, hè đường, hệ thống thoát nước, lề nền đường và an toàn giao thông, hệ thống cây xanh chiếu sáng; đường ống chứa cáp kỹ thuật; hệ thống hạ tầng kỹ thuật đồng bộ khác.

3. Dự án nhóm B.

4. Tổng mức đầu tư dự kiến: 394.682 triệu đồng.


5. Nguồn vốn: Ngân sách Thành phố.

6. Địa điểm thực hiện dự án: Thị xã Sơn Tây.

7. Thời gian thực hiện dự án: Năm 2021-2024.

8. Chủ đầu tư: UBND thị xã Sơn Tây.

Phụ lục 12



Chủ trương đầu tư dự án Xây dựng tuyến đường từ đường Dục Nội, xã Việt Hùng đến tuyến đường Võ Nguyên Giáp, huyện Đông Anh

(Kèm theo nghị quyết số 25/NQ-HĐND ngày 04/12/2019 của HĐND Thành phố)

1. Mục tiêu đầu tư: Dự án nhằm cụ thể hóa Quy hoạch chung xây dựng Thủ đô Hà Nội đến năm 2030 và tầm nhìn đến năm 2050 đã được Thủ tướng Chính phủ phê duyệt tại Quyết định số 1259/QĐ-TTg ngày 26/7/2011, Quy hoạch phân khu đô thị N7, tỷ lệ 1/5000 đã được UBND thành phố Hà Nội phê duyệt tại Quyết định số 2270/QĐ-UBND ngày 25/5/2012.

Bên cạnh đó dự án nhằm đồng bộ về hạ tầng kỹ thuật và hạ tầng xã hội, cân đối đầy đủ chức năng sử dụng đất, khớp nối với các dự án đã và đang triển khai trong khu vực; tạo quỹ đất để đấu giá quyền sử dụng đất tăng nguồn thu cho ngân sách nhà nước, giải quyết tốt những vấn đề phát triển kinh tế xã hội trên địa bàn huyện Đông Anh.

Dần hoàn thiện cơ sở hạ tầng đáp ứng tiêu chí thực hiện đề án xây dựng huyện Đông Anh thành quận.

2. Quy mô đầu tư: Xây dựng mới tuyến đường có chiều dài khoảng $L=6.040m$; mặt cắt ngang nền đường: $B = 30m$, trong đó: $B_m = 15,0m$; $B_{hệ}=2 \times 7,5m=15,0m$; Cầu vượt đường sắt: Dầm hộp thép, 2 làn xe chiều rộng $B=9m$, chiều dài cầu $L=340m$, móng mố trụ cầu dùng cọc khoan nhồi BTCT;

Các hạng mục chủ yếu: Nền, mặt đường; cầu vượt đường sắt; hệ thống thoát nước; hệ thống cấp nước, cấp điện; điện chiếu sáng; cây xanh; PCCC; an toàn giao thông; hệ thống hạ tầng kỹ thuật thiết kế đồng bộ với quy mô cấp đường.

3. Dự án nhóm B.
4. Tổng mức đầu tư dự kiến: 967.484 triệu đồng.
5. Nguồn vốn: Ngân sách huyện Đông Anh.
6. Địa điểm thực hiện dự án: Huyện Đông Anh.
7. Thời gian thực hiện dự án: Năm 2021-2025.
8. Chủ đầu tư: UBND huyện Đông Anh.



Phụ lục 13

Chủ trương đầu tư dự án Giải phóng mặt bằng và xây dựng hàng rào bảo vệ khu đất 3A1, 3A2 phường Mỹ Đình 1, phường Mỹ Đình 2, quận Nam Từ Liêm để bàn giao cho Bộ Văn hóa, Thể thao và Du lịch

(Kèm theo nghị quyết số 25/NQ-HĐND ngày 04/12/2019 của HĐND Thành phố)

1. Mục tiêu đầu tư: Xây dựng hàng rào chống lấn chiếm khu đất, giải phóng mặt bằng khu đất 3A1, 3A2 phường Mỹ Đình 1, Mỹ Đình 2 quận Nam Từ Liêm hoán đổi, thay thế chức năng khu đất 1B và bàn giao cho Bộ Văn hóa, Thể thao và Du lịch quản lý sử dụng.

2. Quy mô đầu tư: Xây dựng hàng rào bảo vệ khung sắt góc lưới B40 chiều dài khoảng 1.500m, cao 2m và giải phóng mặt bằng khu đất 3A1, 3A2 phường Mỹ Đình 1, phường Mỹ Đình 2, quận Nam Từ Liêm diện tích khoảng 9,47ha.

3. Dự án nhóm B.
4. Tổng mức đầu tư dự kiến: 161.530 triệu đồng.
5. Nguồn vốn: Ngân sách Thành phố.
6. Địa điểm thực hiện dự án: Quận Nam Từ Liêm.
7. Thời gian thực hiện dự án: Năm 2020-2021.
8. Chủ đầu tư: UBND quận Nam Từ Liêm.

