

Số: 2038/QĐ-BTNMT

Hà Nội, ngày 12 tháng 8 năm 2015

## QUYẾT ĐỊNH

Về việc phê duyệt kết quả khoan định khu vực có khoáng sản  
phân tán, nhỏ lẻ Đợt 4

### BỘ TRƯỞNG BỘ TÀI NGUYÊN VÀ MÔI TRƯỜNG

Căn cứ Luật khoáng sản số 60/2010/QH12 ngày 17 tháng 11 năm 2010;

Căn cứ Nghị định số 15/2012/NĐ-CP ngày 09 tháng 3 năm 2012 của Chính phủ quy định chi tiết thi hành một số điều của Luật khoáng sản;

Căn cứ Nghị định số 21/2013/NĐ-CP ngày 04 tháng 3 năm 2013 của Chính phủ quy định chức năng, nhiệm vụ, quyền hạn và cơ cấu tổ chức của Bộ Tài nguyên và Môi trường;

Xét đề nghị của Tổng Cục trưởng Tổng cục Địa chất và Khoáng sản Việt Nam,

### QUYẾT ĐỊNH:

**Điều 1.** Phê duyệt kết quả khoan định khu vực có khoáng sản phân tán, nhỏ lẻ Đợt 4 gồm 22 khu vực thuộc 16 tỉnh (có danh sách và bản đồ các tỉnh kèm theo Quyết định này);

**Điều 2.** Tổng Cục trưởng Tổng cục Địa chất và Khoáng sản Việt Nam tổ chức công bố các khu vực có khoáng sản phân tán, nhỏ lẻ theo danh sách phê duyệt.

**Điều 3.** Ủy ban nhân dân các tỉnh có liên quan được sử dụng tài liệu công bố kèm theo quyết định này để bổ sung, điều chỉnh quy hoạch khoáng sản; khoan định khu vực đấu giá, không đấu giá quyền khai thác khoáng sản theo thẩm quyền và thực hiện cấp phép hoạt động khoáng sản theo quy định của Luật khoáng sản năm 2010. Việc cấp giấy phép khai thác chỉ thực hiện sau khi cơ quan nhà nước có thẩm quyền phê duyệt trữ lượng.


**Điều 4.** Quyết định này có hiệu lực kể từ ngày ký.

Chánh Văn phòng Bộ, Tổng Cục trưởng Tổng cục Địa chất và Khoáng sản Việt Nam, Chủ tịch Ủy ban nhân dân các tỉnh có danh mục khoáng sản khoan định và Thủ trưởng các đơn vị liên quan chịu trách nhiệm thi hành Quyết định này./.

#### Nơi nhận:

- Như Điều 4;
- PTTg Hoàng Trung Hải (để báo cáo);
- Văn phòng Chính phủ;
- Tổng cục ĐC&KS Việt Nam;
- UBND các tỉnh có khoáng sản khoan định;
- Lưu: VT, ĐCKS.

BỘ TRƯỞNG



*Nguyễn Minh Quang*

Nguyễn Minh Quang

**DANH SÁCH CÁC TỈNH CÓ KHU VỰC KHOÁNG SẢN  
PHÂN TÁN, NHỎ LẺ ĐỢT 4**

(Kèm theo Quyết định số: 2038/QĐ-BTNMT ngày 12 tháng 8 năm 2015)

STT	Tên tỉnh	Khu vực khoáng sản phân tán, nhỏ lẻ
1	Sơn La	1
2	Yên Bái	2
3	Hòa Bình	3
4	Phú Thọ	1
5	Tuyên Quang	1
6	Bắc Kạn	2
7	Thái Nguyên	1
8	Lạng Sơn	1
9	Thanh Hóa	1
10	Nghệ An	2
11	Quảng Trị	1
12	Thừa Thiên Huế	1
13	Quảng Nam	1
14	Phú Yên	2
15	Đắk Lắk	1
16	Đắk Nông	1
	<b>Cộng</b>	<b>22</b>

5 9

**TỈNH LANG SON**

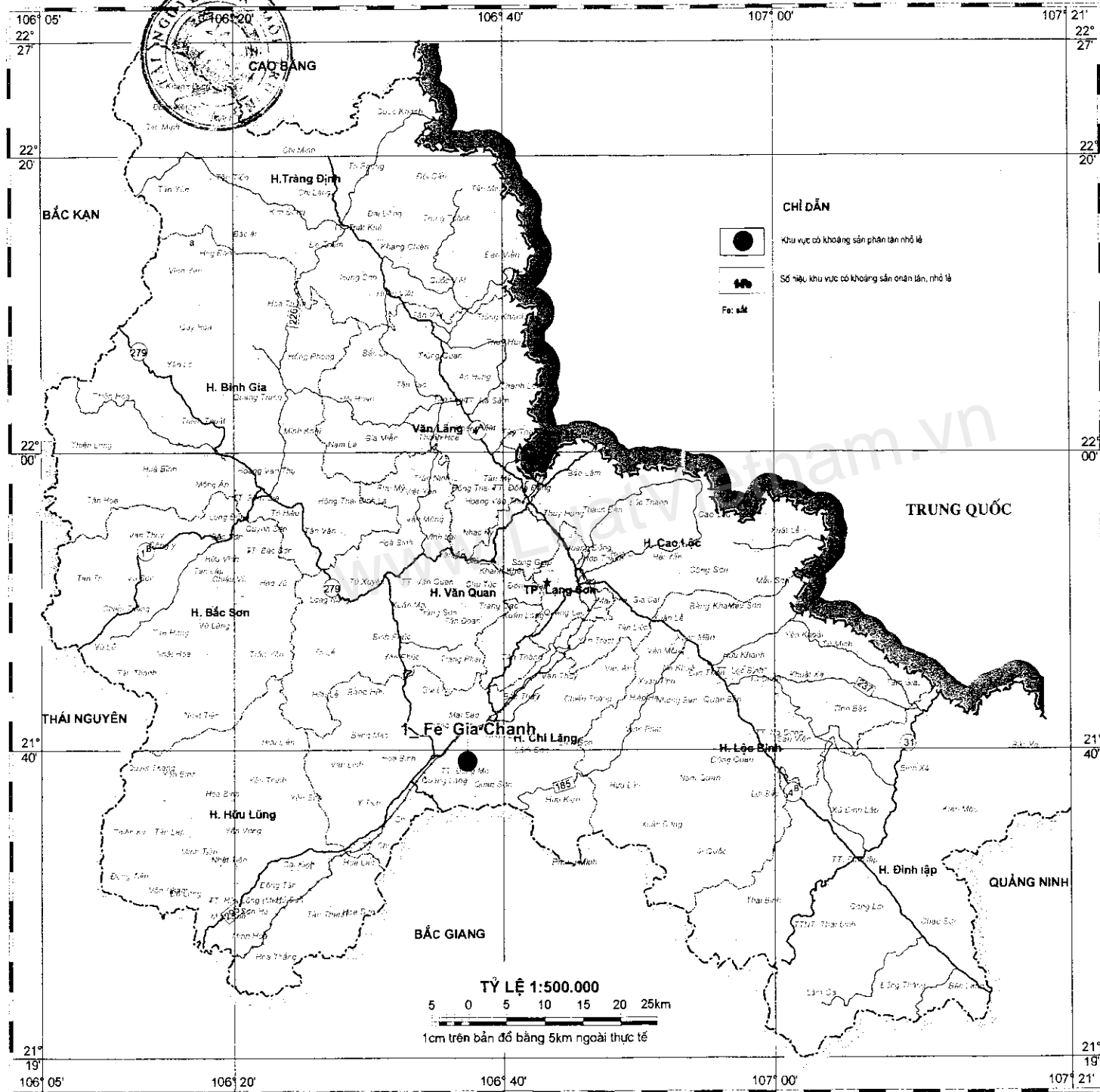
(Kèm theo Quyết định số **0038** /QĐ-BTNMT, ngày **12** tháng **8** năm 2015)

TT	Ký hiệu KS	Tên KS	Tên khu vực KSNL	Ký hiệu trên BĐ	Xã	Huyện	Tọa độ X (m) tính	Tọa độ Y (m) tính	Diện tích (ha)	Ghi chú
<b>KHU VỰC ĐỦ ĐIỀU KIỆN CÔNG BỐ CƠ KHỎÁNG SẢN PHÂN TÁN, NHỎ LẺ</b>									<b>7,58</b>	
1	Fe	Sắt nâu	Gia Chanh	1	Quan Sơn	Chi Lăng	2395530	434803,2	7,58	Tình đề nghị phù hợp tài liệu địa chất
							2395527	435043,2		
							2395205	435138,5		
							2395310	434800,0		





www.LuatVietnam.vn

# BẢN ĐỒ VỊ TRÍ CÁC KHU VỰC CÓ KHOÁNG SẢN PHÂN TÁN NHỎ LÊ TỈNH LẠNG SƠN



### CHỈ DẪN

-  Khu vực có khoáng sản phân tán nhỏ lẻ
-  Số hiệu khu vực có khoáng sản phân tán, nhỏ lẻ
- Fe: sắt**

TỶ LỆ 1:500.000

5 0 5 10 15 20 25km

1cm trên bản đồ bằng 5km ngoài thực tế