

Số: 4475/QĐ-UBND

Hà Nội, ngày 18 tháng 10 năm 2021

**QUYẾT ĐỊNH**

**Về việc điều chỉnh, bổ sung Kế hoạch sử dụng đất năm 2021 huyện Mỹ Đức**

**ỦY BAN NHÂN DÂN THÀNH PHỐ HÀ NỘI**

Căn cứ Luật Tổ chức chính quyền địa phương số 77/2015/QH13 ngày 19/6/2015 và Luật sửa đổi, bổ sung một số điều của Luật Tổ chức Chính phủ và Luật Tổ chức chính quyền địa phương số 47/2019/QH14 ngày 22/11/2019;

Căn cứ Luật Đất đai năm 2013 và các Nghị định của Chính Phủ về việc hướng dẫn thi hành Luật Đất đai năm 2013;

Căn cứ Nghị định số 43/2014/NĐ-CP ngày 15/05/2014 của Chính phủ; Nghị định số 01/2017/NĐ-CP ngày 06/01/2017 của Chính phủ về sửa đổi bổ sung một số nghị định quy định kỹ thuật việc lập, điều chỉnh quy hoạch, kế hoạch sử dụng đất;

Căn cứ Thông tư số 01/2021/TT-BTNMT ngày 12/4/2021 của Bộ Tài nguyên và Môi trường quy định chi tiết việc lập, điều chỉnh quy hoạch, kế hoạch sử dụng đất;

Căn cứ Nghị quyết số 21/NQ-HĐND ngày 08/12/2020 của Hội đồng nhân dân Thành phố thông qua danh mục các dự án thu hồi đất năm 2021; dự án chuyển mục đích đất trồng lúa trên địa bàn thành phố Hà Nội năm 2021 thuộc thẩm quyền của Hội đồng nhân dân thành phố Hà Nội và Nghị quyết số 24/NQ-HĐND ngày 23/9/2021 của HĐND Thành phố thông qua điều chỉnh, bổ sung danh mục các dự án thu hồi đất năm 2021; dự án chuyển mục đích đất trồng lúa trên địa bàn thành phố Hà Nội năm 2021 thuộc thẩm quyền của Hội đồng nhân dân thành phố Hà Nội;

Xét đề nghị của Sở Tài nguyên và Môi trường tại Tờ trình số 7549/TTr-STNMT-CCQLDD ngày 12 tháng 10 năm 2021.

**QUYẾT ĐỊNH:**

**Điều 1.** Điều chỉnh, bổ sung Kế hoạch sử dụng đất năm 2021 huyện Mỹ Đức đã được UBND Thành phố phê duyệt tại Quyết định số 1142/QĐ-UBND ngày 09/03/2021 như sau:



1. Đưa ra khỏi Kế hoạch sử dụng đất năm 2021 huyện Mỹ Đức: 0 dự án;
2. Điều chỉnh, bổ sung danh mục Kế hoạch sử dụng đất năm 2021 huyện Mỹ Đức là: 64 dự án, diện tích 193,77 ha (Danh mục kèm theo);
3. Điều chỉnh diện tích các loại đất phân bổ trong năm 2021, cụ thể:

STT	Chi tiêu sử dụng đất	Mã	Tổng diện tích	Cơ cấu (%)
	<b>TỔNG DIỆN TÍCH TỰ NHIÊN</b>		<b>22,630.03</b>	<b>100.00</b>
<b>1</b>	<b>Đất nông nghiệp</b>	<b>NNP</b>	<b>15,429.47</b>	<b>68.18</b>
1.1	Đất trồng lúa	LUA	8,118.73	35.88
	<i>Trong đó: Đất chuyên trồng lúa nước</i>	<i>LUC</i>	<i>6,963.03</i>	<i>30.77</i>
	<i>Đất trồng lúa nước còn lại</i>	<i>LUK</i>	<i>1,155.70</i>	<i>5.11</i>
1.2	Đất trồng cây hàng năm khác	HNK	975.27	4.31
1.3	Đất trồng cây lâu năm	CLN	281.99	1.25
1.5	Đất rừng đặc dụng	RDD	3,192.82	14.11
1.6	Đất rừng sản xuất	RSX	1,284.69	5.68
1.7	Đất nuôi trồng thủy sản	NTS	1,458.30	6.44
1.9	Đất nông nghiệp khác	NKH	117.66	0.52
<b>2</b>	<b>Đất phi nông nghiệp</b>	<b>PNN</b>	<b>7,060.10</b>	<b>31.20</b>
2.1	Đất quốc phòng	CQP	751.25	3.32
2.2	Đất an ninh	CAN	13.17	0.06
2.6	Đất thương mại, dịch vụ	TMD	45.76	0.20
2.7	Đất cơ sở sản xuất phi nông nghiệp	SKC	37.19	0.16
2.9	Đất phát triển hạ tầng cấp quốc gia, cấp tỉnh, cấp huyện, cấp xã	DHT	2,220.04	9.81
2.10	Đất có di tích lịch sử - văn hóa	DDT	3.48	0.02
2.11	Đất danh lam thắng cảnh	DDL	1.77	0.01
2.12	Đất bãi thải, xử lý chất thải	DRA	16.91	0.07
2.13	Đất ở tại nông thôn	ONT	1,880.45	8.31
2.14	Đất ở tại đô thị	ODT	82.53	0.36
2.15	Đất xây dựng trụ sở cơ quan	TSC	16.68	0.07
2.16	Đất xây dựng trụ sở của tổ chức sự nghiệp	DTS	1.44	0.01
2.18	Đất cơ sở tôn giáo	TON	47.53	0.21
2.19	Đất làm nghĩa trang, nghĩa địa, nhà tang lễ, nhà hỏa táng	NTD	193.92	0.86
2.20	Đất sản xuất vật liệu xây dựng, làm đồ gốm	SKX	102.25	0.45
2.21	Đất sinh hoạt cộng đồng	DSH	19.80	0.09
2.22	Đất khu vui chơi, giải trí công cộng	DKV	6.17	0.03
2.23	Đất cơ sở tín ngưỡng	TIN	56.92	0.25
2.24	Đất sông, ngòi, kênh, rạch, suối	SON	494.63	2.19
2.25	Đất có mặt nước chuyên dùng	MNC	1,058.07	4.68
2.26	Đất phi nông nghiệp khác	PNK	10.13	0.04
<b>3</b>	<b>Đất chưa sử dụng</b>	<b>CSD</b>	<b>140.46</b>	<b>0.62</b>


4. Các nội dung khác ghi tại Quyết định số 1142/QĐ-UBND ngày 09/03/2021 của UBND Thành phố vẫn giữ nguyên hiệu lực.

**Điều 2.** Quyết định này có hiệu lực kể từ ngày ký. Chánh Văn phòng UBND Thành phố; Giám đốc các Sở, ban, ngành của Thành phố; Chủ tịch Ủy ban nhân dân huyện Mỹ Đức và các tổ chức, cá nhân có liên quan chịu trách nhiệm thi hành Quyết định này./.

*Nơi nhận :*

- Như Điều 2; 
- Bộ Tài nguyên và Môi trường;
- TT Thành ủy;
- TT HĐND TP;
- UB MTTQ TP;
- Chủ tịch, các PCT UBND TP;
- VPUB: P.ĐT;
- Lưu VT. 

11

TM. ỦY BAN NHÂN DÂN  
KT. CHỦ TỊCH  
PHÓ CHỦ TỊCH 



Nguyễn Trọng Đông

**DANH MỤC CÔNG TRÌNH, DỰ ÁN ĐIỀU CHỈNH, BỔ SUNG KẾ HOẠCH SỬ DỤNG ĐẤT NĂM 2021 HUYỆN MỸ ĐỨC**

(Kèm theo Quyết định số ~~4475~~ 4475/QĐ-UBND ngày ~~10~~ 11/2021 của Ủy Ban Nhân Dân thành phố Hà Nội)

STT	Danh mục công trình, dự án	Mục đích SDD (Mã loại đất)	Cơ quan, tổ chức, người đăng ký	Diện tích (ha)	Trong đó diện tích (ha)		Vị trí		Căn cứ pháp lý của dự án
					Đất trồng lúa	Thu hồi đất	Địa danh huyện	Địa danh xã, thị trấn	
A	Các dự án nằm trong Nghị quyết số 24/NQ-HĐND ngày 23/9/2021 của HĐND Thành phố			193,44	40,38	192,53			
I	Các dự án thuộc biểu 2A (Các dự án vốn ngân sách thu hồi đất, chuyển mục đích sử dụng đất)			2,92	0,94	2,92			
1	Xây dựng nhà lớp học 2 tầng 8 phòng và các hạng mục phụ trợ trường Mầm non trung tâm xã Hùng Tiến	DGD	UBND huyện	0,68		0,68	Mỹ Đức	Hùng Tiến	QĐ số 1552/QĐ-UBND ngày 23/7/2019 của UBND huyện Mỹ Đức vv phê duyệt chủ trương đầu tư dự án; Quyết định số 2700/QĐ-UBND ngày 30/10/2019 của UBND huyện Mỹ Đức vv phê duyệt Báo cáo KTKT
2	Cải tạo, nâng cấp trường mầm non Tuy Lai A	DGD	UBND huyện	0,75	0,75	0,75	Mỹ Đức	Tuy Lai	Quyết định số 3992/QĐ-UBND ngày 06/11/2020 của UBND huyện Mỹ Đức về việc phê duyệt dự án đầu tư xây dựng.
3	Nhà văn hóa trung tâm xã An Phú	DSH	UBND huyện	0,15		0,15	Mỹ Đức	An Phú	Quyết định số 524/QĐ-UBND ngày 28/3/2014 v/v phê duyệt báo cáo kinh tế kỹ thuật; Quyết định số 3032/QĐ-UBND ngày 31/12/2017 vv điều chỉnh thời gian thực hiện dự án
4	Mở rộng Trường Mầm non Đốc Tín	DGD	UBND huyện	0,15		0,15	Mỹ Đức	Đốc Tín	Quyết định số 1334/QĐ-UBND ngày 17/7/2015 của UBND huyện Mỹ Đức phê duyệt báo cáo KTKT xây dựng công trình Trường Mầm non xã Đốc Tín. Quyết định số 2654/QĐ-UBND ngày 31/12/2018 của UBND huyện Mỹ Đức về việc phê duyệt điều chỉnh thiết kế dự toán và cơ cấu đầu tư trong tổng mức đầu công trình xây dựng trường Mầm non Đốc Tín
5	Xây dựng Nhà Văn hóa thôn Vĩnh An	DSH	UBND xã	0,185	0,185	0,185	Mỹ Đức	Hồng Sơn	Quyết định số 4111/QĐ-UBND ngày 19/11/2020 của UBND huyện Mỹ Đức về phê duyệt báo cáo kinh tế kỹ thuật đầu tư xây dựng Công trình: Nhà văn hóa thôn Vĩnh An. xã Hồng Sơn
6	Xây dựng Nhà Văn hóa thôn Trung	DSH	UBND xã	0,26		0,26	Mỹ Đức	Hồng Sơn	Quyết định số 980/QĐ-UBND ngày 06/05/2021 của UBND huyện Mỹ Đức về phê duyệt chủ trương đầu tư xây dựng Công trình: Nhà văn hóa thôn Trung. xã Hồng Sơn
7	Thu hồi đất Trường tiểu học xã Vạn Kim	DGD	UBND xã	0,74		0,74	Mỹ Đức	Vạn Kim	QĐ số 1378/QĐ-UBND của UBND huyện Mỹ Đức ngày 24/7/2014 về việc phê duyệt dự án đầu tư trường tiểu học Vạn Kim
II	Các dự án thuộc biểu 2B (Các dự án ngân sách dân sinh bức xúc, trọng điểm thu hồi đất, chuyển mục đích sử dụng đất)			171,77	39,44	170,86			
8	Mở rộng bến đò hang vò + cải tạo suối Long Ván	DGT	UBND huyện Mỹ Đức	10,38		10,38	Mỹ Đức	Hương Sơn	Quyết định số 4409/QĐ-UBND ngày 22/12/2020 của UBND huyện Mỹ Đức vv điều chỉnh thời gian thực hiện đầu tư xây dựng

STT	Danh mục công trình, dự án	Mục đích SDD (Mã loại đất)	Cơ quan, tổ chức, người đăng ký	Diện tích (ha)	Trong đó diện tích (ha)		Vị trí		Căn cứ pháp lý của dự án
					Đất trồng lúa	Thu hồi đất	Địa danh huyện	Địa danh xã, thị trấn	
9	Đấu giá cho thuê QSD đất để thực hiện dự án "Sản xuất nông nghiệp kết hợp giáo dục trải nghiệm và du lịch sinh thái nghỉ dưỡng Tuy Lai"	SNN, TMD	UBND huyện	26,50		26,50	Mỹ Đức	Tuy Lai	Thông báo số 95-TB/HU ngày 09/12/2020 Thông báo Nghị quyết Hội nghị Ban Thường vụ Huyện ủy; Tờ trình số 637/TTtr-UBND ngày 14/4/2021 của UBND huyện Mỹ Đức vv xin chấp thuận chủ trương đầu tư dự án
10	Đường từ tỉnh lộ 419 đi tỉnh lộ 425 (thuộc quần thể khu du lịch thắng cảnh Hương Sơn với khu di tích Tam Chúc-Khả Phong tỉnh Hà Nam), huyện Mỹ Đức, thành phố Hà Nội	DGT	UBND huyện	20,88		20,88	Mỹ Đức	Hương Sơn	Quyết định số 4218/QĐ-UBND ngày 18/9/2020 của UBND thành phố Hà Nội v/v cho phép chuẩn bị đầu tư dự án
11	Nâng cấp, cải tạo phòng học, phòng bộ môn khu hiệu bộ - chức năng, thiết bị trường THCS Đồng Tâm, huyện Mỹ Đức, Tp Hà Nội.	DGD	UBND huyện	0,089		0,089	Mỹ Đức	Đồng Tâm	Quyết định số 2848/QĐ-UBND ngày 14/8/2020 của UBND huyện Mỹ Đức phê duyệt chủ trương đầu tư, nguồn vốn và khả năng cân đối vốn, kinh phí chuẩn bị đầu tư công trình
12	Cải tạo, nâng cấp trường mầm non Tuy Lai B, huyện Mỹ Đức	DGD	UBND huyện	0,57	0,57	0,57	Mỹ Đức	Tuy Lai	Quyết định số 3286/QĐ-UBND ngày 18/9/2020 của UBND huyện Mỹ Đức về việc phê duyệt chủ trương đầu tư, nguồn vốn và khả năng cân đối vốn, kinh phí chuẩn bị đầu tư; Quyết định Số 3993/QĐ-UBND ngày 06/11/2020 của UBND huyện Mỹ Đức về việc phê duyệt dự án đầu tư xây dựng công trình.
13	Trường mầm non khu trung tâm xã Hợp Tiến	DGD	UBND huyện	0,99		0,99	Mỹ Đức	Hợp Tiến	Quyết định số 406/QĐ-UBND ngày 09/3/2021 của UBND huyện Mỹ Đức về việc phê duyệt Chủ trương đầu tư công trình, nguồn vốn và khả năng cân đối vốn, kinh phí chuẩn bị đầu tư
14	Xây dựng trường Mầm non B xã An Phú	DGD	UBND huyện	0,40	0,1819	0,1819	Mỹ Đức	An Phú	QĐ số 3347/QĐ-UBND ngày 24/9/2020 của UBND huyện Mỹ Đức vv phê duyệt chủ trương đầu tư dự án
15	Trường THCS xã Hồng sơn (Giai đoạn 2)	DGD	UBND huyện	0,84		0,1463	Mỹ Đức	Hồng Sơn	QĐ số 3856/QĐ-UBND ngày 30/10/2020 của UBND huyện Mỹ Đức vv phê duyệt chủ trương dự án
16	Xây dựng Nhà Văn hóa thôn Phú Hiền	DSH	UBND xã	0,20	0,20	0,20	Mỹ Đức	Hợp Thanh	Quyết định số 1001/QĐ-UBND ngày 10/5/2021 của UBND huyện Mỹ Đức vv phê duyệt chủ trương đầu tư xây dựng công trình
17	Xây dựng Trụ sở làm việc Đảng ủy - HĐND và UBND thị trấn Đại Nghĩa	TSC	UBND thị trấn	0,76		0,76	Mỹ Đức	TT Đại Nghĩa	Quyết định số 53/QĐ-UBND ngày 14/01/2021 của UBND huyện Mỹ Đức vv phê duyệt chủ trương đầu tư xây dựng dự án
18	Thu hồi đất Trường mầm non xã Vạn Kim	DGD	UBND xã	0,61		0,61	Mỹ Đức	Vạn Kim	QĐ số 518/QĐ-UBND của UBND huyện Mỹ Đức ngày 23/3/2016 về việc phê duyệt chủ trương đầu tư, nguồn vốn và khả năng cân đối vốn, kinh phí chuẩn bị đầu tư công trình trường mầm non Vạn Kim
19	Thu hồi đất vườn hoa đường công làng thôn Kim Bôi	DCK	UBND xã	0,30		0,30	Mỹ Đức	Vạn Kim	QĐ số 86a/QĐ-UBND ngày 08/11/2019 của UBND xã Vạn Kim vv phê duyệt chủ trương đầu tư
20	Xây dựng trạm y tế xã Vạn Kim	DYT	UBND xã	0,20		0,20	Mỹ Đức	Vạn Kim	QĐ số 2127/QĐ-UBND ngày 29/10/2018 của UBND huyện Mỹ Đức về việc phê duyệt chủ trương đầu tư, nguồn vốn và khả năng cân đối vốn, kinh phí chuẩn bị đầu tư xây dựng công trình: Xây dựng trạm y tế xã Vạn Kim

STT	Danh mục công trình, dự án	Mục đích SDD (Mã loại đất)	Cơ quan, tổ chức, người đăng ký	Diện tích (ha)	Trong đó diện tích (ha)		Vị trí		Cơ sở pháp lý của dự án
					Đất trồng lúa	Thu hồi đất	Địa danh huyện	Địa danh xã, thị trấn	
21	Cải tạo sửa chữa trường Tiểu học xã Thượng Lâm	DGD	UBND huyện	0,43		0,43	Mỹ Đức	Thượng Lâm	Quyết định số 2435/QĐ-UBND ngày 14/12/2018 của UBND huyện Mỹ Đức vv phê duyệt chủ trương đầu tư
22	Nhà văn hóa thôn Trung, xã Thượng Lâm	DSH	UBND xã	0,32		0,32	Mỹ Đức	Thượng Lâm	Quyết định số 1258/QĐ-UBND ngày 25/6/2019 của UBND huyện Mỹ Đức vv phê duyệt chủ trương đầu tư
23	Đấu giá QSD đất ở tại xã Lê Thanh (Ao Áng Thượng, thôn Áng Thượng 0,82ha; Hóc Ao Công, thôn Lê Xá 0,88ha; Ao Công Lê, thôn Lê Xá 0,27ha)	ONT	UBND huyện	1,97		1,97	Mỹ Đức	Lê Thanh	Nghị Quyết số 131/NQ-HĐND ngày 17/12/2019 của HĐND huyện Mỹ Đức về việc thông qua vị trí, diện tích các khu đất trên địa bàn huyện để đấu giá quyền sử dụng đất ở năm 2020 và các năm tiếp theo.
24	Dự án đấu giá QSD đất ở tại xã Mỹ Thành (Cổng chùa khoảnh 1, Thôn Vĩnh Xương Thượng 1,45ha; Cổng chùa khoảnh 2, Thôn Vĩnh Xương Thượng 0,97ha; Thanh lan rừng gạo, Thôn Vĩnh Xương Thượng 0,3ha; Ruộng trại chăn nuôi, Thôn Vĩnh Xương Thượng 0,5ha; Ruộng Chiêm, Thôn Vĩnh Xương Thượng 0,28ha; Ao ruộng chiêm, Thôn Vĩnh Xương Thượng 0,45ha; trường mầm non cũ, Thôn Vĩnh Xương Thượng 0,16ha; Ao cá đội 3, Thôn Vĩnh Lạc 0,33ha; Ao xen kẹt Đội 4, Thôn Vĩnh Lạc 0,1ha; Ao đồng danh, Thôn Vĩnh Lạc 0,45ha; Ruộng dâu thượng, Thôn Vĩnh Lạc 0,56ha)	ONT	UBND huyện	5,55	1,69	5,55	Mỹ Đức	Mỹ Thành	Nghị Quyết số 131/NQ-HĐND ngày 17/12/2019 của HĐND huyện Mỹ Đức về việc thông qua vị trí, diện tích các khu đất trên địa bàn huyện để đấu giá quyền sử dụng đất ở năm 2020 và các năm tiếp theo.

STT	Danh mục công trình, dự án	Mục đích SDD (Mã loại đất)	Cơ quan, tổ chức, người đăng ký	Diện tích (ha)	Trong đó diện tích (ha)		Vị trí		Cơ sở pháp lý của dự án
					Đất trồng lúa	Thu hồi đất	Địa danh huyện	Địa danh xã, thị trấn	
25	Dự án đấu giá QSD đất tại xã Phúc Lâm (Ao Bèo thôn Khâm Lâm 0,6ha; Phần Viện Đa Khoa thôn PL Hạ 0,38ha; Khu Cửa làng Thôn Phù Yên 0,3ha; Khu Vực Bài Chân Chim 0,15ha; Khu Ao Hăng thôn PL Trung 0,67ha; Khu vực ao Lò Gạch thôn Khâm Lâm 1,1ha; Đồng Xương thôn Khâm Lâm 0,13ha; Nhà Văn hóa cũ thôn PL thượng 0,032ha; Khu Văn Công thôn Phúc Lâm thượng 2,0ha; Khu xứ đồng Gùng, thôn Phúc Lâm trung 0,6ha; Khu Xứ đồng Dồng thôn PL Trung 0,51ha; Khu Xứ đồng Cửa kho thôn PL Trung 0,25ha; Khu Xứ đồng Cừ thôn PL Trung 0,68ha; Nhà Văn Hóa cũ thôn PL hạ 0,034ha; Trạm bơm cũ 0,06ha; Xứ đồng Bán thôn PL hạ 0,05ha; Khu Trại thấp, Trại cao 0,22ha; Nhà văn hóa cũ thôn Phù Yên 0,022ha; Cửa làng thôn Phù Yên 0,34ha; Cánh Vực thôn Phù Yên 0,2ha)	ONT	UBND huyện	8,24	4,90	8,24	Mỹ Đức	Phúc Lâm	Nghị Quyết số 131/NQ-HĐND ngày 17/12/2019 của HĐND huyện Mỹ Đức về việc thông qua vị trí, diện tích các khu đất trên địa bàn huyện để đấu giá quyền sử dụng đất ở năm 2020 và các năm tiếp theo. Văn bản số 6139/QHKT-KHTH ngày 17/12/2020 của Sở Quy hoạch-Kiến trúc thành phố Hà Nội về việc thông tin địa điểm quy hoạch khu đất để xuất đấu giá quyền sử dụng đất tại xã Phúc Lâm, huyện Mỹ Đức, Hà Nội.
26	Dự án đấu giá QSD đất tại xã Phù Lưu Tế (Giếng cạnh nhà ông Thủy 0,023ha; Sát nhà văn hóa thôn 7: 0,07ha; Đất cạnh nhà ông Truân thôn 2: 0,021ha; Đất ao cạnh nhà ông Đích 0,035ha)	ONT	UBND huyện	0,15		0,15	Mỹ Đức	Phù Lưu Tế	Nghị Quyết số 131/NQ-HĐND ngày 17/12/2019 của HĐND huyện Mỹ Đức về việc thông qua vị trí, diện tích các khu đất trên địa bàn huyện để đấu giá quyền sử dụng đất ở năm 2020 và các năm tiếp theo.
27	Đấu giá QSD đất ở Ao Đình, TDP Tế Tiêu 0,14ha	ONT	UBND huyện	0,14		0,14	Mỹ Đức	TT Đại Nghĩa	Nghị Quyết số 131/NQ-HĐND ngày 17/12/2019 của HĐND huyện Mỹ Đức về việc thông qua vị trí, diện tích các khu đất trên địa bàn huyện để đấu giá quyền sử dụng đất ở năm 2020 và các năm tiếp theo.

STT	Danh mục công trình, dự án	Mục đích SDD (Mã loại đất)	Cơ quan, tổ chức, người đăng ký	Diện tích (ha)	Trong đó diện tích (ha)		Vị trí		Căn cứ pháp lý của dự án
					Đất trồng lúa	Thu hồi đất	Địa danh huyện	Địa danh xã, thị trấn	
28	Dự án đấu giá QSD đất tại xã Hồng Sơn (Đồng Vệ Lãng, thôn Thượng 1, 1,8ha; Đồng Rãnh Chùa, thôn Vĩnh An 0,55ha; Khu Trại Lợn, thôn Đặng 0,18ha; Đồng Gốc Đa, Nè Sau Làng, Hang Dê, thôn Thanh Lợi 0,9ha; Khu Đồng Vệ, thôn Thượng 1,03ha; Khu Cửa Hàng, thôn Hạ Sở 0,02ha; Đồng Hôi, thôn Đặng 0,86ha; Đồng Ái, thôn Đặng 0,46ha; Đồng Miếu, đồng Vòng thôn Thượng 4,43ha; Cửa Trung, thôn Trung 0,86ha; Cửa Hạ, thôn Hạ Sở 1,26ha; Khu Đồng Xy, thôn Bình Lạng 0,72ha)	ONT	UBND huyện	12,5		12,5	Mỹ Đức	Hồng Sơn	Nghị Quyết số 131/NQ-HĐND ngày 17/12/2019 của HĐND huyện Mỹ Đức về việc thông qua vị trí, diện tích các khu đất trên địa bàn huyện để đấu giá quyền sử dụng đất ở năm 2020 và các năm tiếp theo.
29	Dự án đấu giá QSD đất ở tại xã Đốc Tín (Lò Ngói - thôn Đốc Tín 0,1ha; Ba Bụi - thôn Đốc Kính 0,08ha; Văn Mai - Thôn Đốc Kính 0,3ha; Xóm 3 - Thôn Đốc Tín gần trường Tiểu học 0,06ha)	ONT	UBND huyện	0,54		0,54	Mỹ Đức	Đốc Tín	Nghị Quyết số 131/NQ-HĐND ngày 17/12/2019 của HĐND huyện Mỹ Đức về việc thông qua vị trí, diện tích các khu đất trên địa bàn huyện để đấu giá quyền sử dụng đất ở năm 2020 và các năm tiếp theo.
30	Dự án đấu giá QSD đất ở tại xã Xuy Xá (Ao ông Nguyễn Văn Khanh 2,64ha; Khu vực thôn Nội xen kẹt trong khu dân cư 0,065ha; Khu vực ngô đồng thôn Tân Độ 0,05ha; Khu ao Nghĩa, giáp nhà ông Hai Soạn 0,05ha; Giáp chùa Độ 4,48ha; Gốc cây + cửa chùa Độ 0,6ha; Ao ông Thường tới sát ao Lò gạch thôn Thượng 0,4ha; Ao thôn Đoài 0,23ha; Xen kẹt khu dân cư thôn Thượng 0,083ha; Trường mầm non thôn Nghĩa 0,054ha)	ONT	UBND huyện	8,63		8,63	Mỹ Đức	Xuy Xá	Nghị Quyết số 131/NQ-HĐND ngày 17/12/2019 của HĐND huyện Mỹ Đức về việc thông qua vị trí, diện tích các khu đất trên địa bàn huyện để đấu giá quyền sử dụng đất ở năm 2020 và các năm tiếp theo.
31	Dự án đấu giá QSD đất ở tại xã Bột Xuyên (Khu Đồng Trai thôn Mỹ Tiên 0,13ha; Khu Cửa Vông thôn Mỹ Tiên 0,25ha; Khu Dung Dưới thôn Bột Xuyên 0,33ha; Khu Gò Lá thôn Phú Hữu 0,1ha)	ONT	UBND huyện	0,81	0,81	0,81	Mỹ Đức	Bột Xuyên	Nghị Quyết số 131/NQ-HĐND ngày 17/12/2019 của HĐND huyện Mỹ Đức về việc thông qua vị trí, diện tích các khu đất trên địa bàn huyện để đấu giá quyền sử dụng đất ở năm 2020 và các năm tiếp theo.
32	Dự án đấu giá QSD đất ở tại xã Hợp Thanh (Khu vực đồng 50: 1,98ha; Khu vực Kỵ Điền Ái 1,64ha; Khu vực Lạc Giồng, Cửa quán thôn Thọ 0,87ha; Khu vực giáp trường cấp I B 0,13ha)	ONT	UBND huyện	4,62	2,5	4,62	Mỹ Đức	Hợp Thanh	Nghị Quyết số 131/NQ-HĐND ngày 17/12/2019 của HĐND huyện Mỹ Đức về việc thông qua vị trí, diện tích các khu đất trên địa bàn huyện để đấu giá quyền sử dụng đất ở năm 2020 và các năm tiếp theo.



STT	Danh mục công trình, dự án	Mục đích SDD (Mã loại đất)	Cơ quan, tổ chức, người đăng ký	Diện tích (ha)	Trong đó diện tích (ha)		Vị trí		Cơ sở pháp lý của dự án
					Đất trồng lúa	Thu hồi đất	Địa danh huyện	Địa danh xã, thị trấn	
33	Dự án đầu giá QSD đất ở tại xã An Tiến (Đầu Chùa, thôn Hòa Lạc 0,3ha; thôn Hiền Giáo 0,19ha; thôn Hiền Giáo 0,7ha; Đầm 3 sào, thôn Phú Duy 0,6ha; thôn Hồ Khê 1,28ha)	ONT	UBND huyện	3,05	0,3	3,05	Mỹ Đức	An Tiến	Nghị Quyết số 131/NQ-HĐND ngày 17/12/2019 của HĐND huyện Mỹ Đức về việc thông qua vị trí, diện tích các khu đất trên địa bàn huyện để đầu giá quyền sử dụng đất ở năm 2020 và các năm tiếp theo.
34	Dự án đầu giá QSD đất ở tại xã Vạn Kim, Thôn Kim Bôi 0,075ha (trạm y tế cũ)	ONT	UBND huyện	0,075		0,075	Mỹ Đức	Vạn Kim	Nghị Quyết số 131/NQ-HĐND ngày 17/12/2019 của HĐND huyện Mỹ Đức về việc thông qua vị trí, diện tích các khu đất trên địa bàn huyện để đầu giá quyền sử dụng đất ở năm 2020 và các năm tiếp theo.
35	Dự án đầu giá QSD đất ở tại xã Phùng Xá (Ao ông cánh Mẩu: 0,09ha; Ao đội 3, đội 4: 0,9ha; Đầu Rùa 2,05ha; Rộc Láng: 5,6ha; Khu Mã đồng: 1,33ha; Mã Đồng đầu thôn Hạ 1,1ha; Đồng Đường Ngang 0,6ha)	ONT	UBND huyện	11,7	0,6	11,7	Mỹ Đức	Phùng Xá	Nghị Quyết số 131/NQ-HĐND ngày 17/12/2019 của HĐND huyện Mỹ Đức về việc thông qua vị trí, diện tích các khu đất trên địa bàn huyện để đầu giá quyền sử dụng đất ở năm 2020 và các năm tiếp theo.
36	Dự án đầu giá QSD đất ở tại xã Đại Hưng Ao Dục, đội 11 thôn Thượng Tiết 0,25ha	ONT	UBND huyện	0,25	0,25	0,25	Mỹ Đức	Đại Hưng	Nghị Quyết số 131/NQ-HĐND ngày 17/12/2019 của HĐND huyện Mỹ Đức về việc thông qua vị trí, diện tích các khu đất trên địa bàn huyện để đầu giá quyền sử dụng đất ở năm 2020 và các năm tiếp theo.
37	Dự án đầu giá QSD đất ở tại xã Hợp Tiến (Khu Gò Ông Sơn, thôn La Đồng 0,4ha; Khu Dương Hạ, thôn Viêm Khê 0,3ha; Khu Chuôm Chính, thôn Phú Liên 0,24ha; Khu Côi Lim, thôn Hạ Quất 0,3ha; Khu Đồng Quan, thôn Thượng Quất 0,3ha; Khu Bầu Sào Đồng Thượng, thôn Phú La 0,2ha; Khu mầm non cũ, thôn Viêm Khê 0,16ha)	ONT	UBND huyện	1,9	1,34	1,9	Mỹ Đức	Hợp Tiến	Nghị Quyết số 131/NQ-HĐND ngày 17/12/2019 của HĐND huyện Mỹ Đức về việc thông qua vị trí, diện tích các khu đất trên địa bàn huyện để đầu giá quyền sử dụng đất ở năm 2020 và các năm tiếp theo.
38	Dự án đầu giá quyền sử dụng đất tại xã Hùng Tiến (Xứ đồng Cây Nêu 1,0ha; Ao nuôi trồng thủy sản thôn Nông Khê 0,032ha; Ao nuôi trồng thủy sản thôn Nông Khê 0,21ha; Ao nuôi trồng thủy sản thôn Trung Hòa 0,23ha; Bầu Đầm thôn Trung Hòa 0,72ha; Đồng Này Cạn thôn Đông Bình 0,5ha; Ao nuôi trồng thủy sản thôn An Duyệt 0,4ha)	ONT	UBND huyện	3,4	0,5	3,4	Mỹ Đức	Hùng Tiến	Nghị Quyết số 131/NQ-HĐND ngày 17/12/2019 của HĐND huyện Mỹ Đức về việc thông qua vị trí, diện tích các khu đất trên địa bàn huyện để đầu giá quyền sử dụng đất ở năm 2020 và các năm tiếp theo.

STT	Danh mục công trình, dự án	Mục đích SDD (Mã loại đất)	Cơ quan, tổ chức, người đăng ký	Diện tích (ha)	Trong đó diện tích (ha)		Vị trí		Căn cứ pháp lý của dự án
					Đất trồng lúa	Thu hồi đất	Địa danh huyện	Địa danh xã, thị trấn	
39	Dự án đấu giá QSD đất ở tại xã An Mỹ (Khu Lô 3 Đồng Chùa 2,0ha; Khu Đồng Muôn 0,52ha; Khu Cửa Chùa 1,05ha; Trạm y tế cũ 0,041ha; Khu Đồng Láng Nửa; Cánh Buồm 0,66ha; Khu Dộc Dưới 1,5ha)	ONT	UBND huyện	5,78	4,2	5,78	Mỹ Đức	An Mỹ	Nghị Quyết số 131/NQ-HĐND ngày 17/12/2019 của HĐND huyện Mỹ Đức về việc thông qua vị trí, diện tích các khu đất trên địa bàn huyện để đấu giá quyền sử dụng đất ở năm 2020 và các năm tiếp theo.
40	Dự án đấu giá QSD đất ở tại xã Thượng Lâm (Đồng Dư 0,35ha; Vườn cây nhà ông Ba 0,02ha; Khu Ao cá Bắc Hồ 0,1ha; Đồng Ri Bờ Và 1,23ha; Mái Sau 0,65ha)	ONT	UBND huyện	2,35		2,35	Mỹ Đức	Thượng Lâm	Nghị Quyết số 131/NQ-HĐND ngày 17/12/2019 của HĐND huyện Mỹ Đức về việc thông qua vị trí, diện tích các khu đất trên địa bàn huyện để đấu giá quyền sử dụng đất ở năm 2020 và các năm tiếp theo.
41	Dự án đấu giá QSD đất ở tại TT Đại Nghĩa (khu Mạ Công Đê, TDP Tế Tiêu 0,05ha; Khu Góc nam, TDP Thọ Sơn 1,45ha; xứ đồng Đường ngang trên, TDP Văn Giang: 0,55ha).	ONT	UBND huyện	2,05	0,55	2,05	Mỹ Đức	TT Đại Nghĩa	Nghị Quyết số 130/NQ-HĐND ngày 14/12/2020 của HĐND huyện Mỹ Đức về việc thông qua vị trí, diện tích các khu đất trên địa bàn huyện để đấu giá quyền sử dụng đất ở, đấu giá cho thuê đất thực hiện đầu tư các dự án năm 2021 và các năm tiếp theo.
42	Dự án đấu giá QSD đất ở tại xã Lê Thanh (Ao ông Tuyên, đội 4, thôn Lê Xá 0,1ha; sân kho đội 1, thôn Lê Xá 0,04 ha).	ONT	UBND huyện	0,14		0,14	Mỹ Đức	Lê Thanh	Nghị Quyết số 130/NQ-HĐND ngày 14/12/2020 của HĐND huyện Mỹ Đức về việc thông qua vị trí, diện tích các khu đất trên địa bàn huyện để đấu giá quyền sử dụng đất ở, đấu giá cho thuê đất thực hiện đầu tư các dự án năm 2021 và các năm tiếp theo.
43	Dự án đấu giá QSD đất tại xã Phúc Lâm (thôn Chân Chim 0,01ha)	ONT	UBND huyện	0,01		0,01	Mỹ Đức	Phúc Lâm	Nghị Quyết số 130/NQ-HĐND ngày 14/12/2020 của HĐND huyện Mỹ Đức về việc thông qua vị trí, diện tích các khu đất trên địa bàn huyện để đấu giá quyền sử dụng đất ở, đấu giá cho thuê đất thực hiện đầu tư các dự án năm 2021 và các năm tiếp theo.
44	Dự án đấu giá QSD đất tại xã Phù Lưu Tế (Khu Trạm y tế cũ 1,88ha; thửa số 51, đường 424: 0,013ha; thửa số 210, đường 424: 0,13ha; thửa số 83, đường 424: 0,09ha).	ONT	UBND huyện	1,9		1,9	Mỹ Đức	Phù Lưu Tế	Nghị Quyết số 130/NQ-HĐND ngày 14/12/2020 của HĐND huyện Mỹ Đức về việc thông qua vị trí, diện tích các khu đất trên địa bàn huyện để đấu giá quyền sử dụng đất ở, đấu giá cho thuê đất thực hiện đầu tư các dự án năm 2021 và các năm tiếp theo.
45	Dự án đấu giá QSD đất ở tại xã Xuy Xá (Khu kho HTX, thôn Thượng 0,12ha).	ONT	UBND huyện	0,12		0,12	Mỹ Đức	Xuy Xá	Nghị Quyết số 130/NQ-HĐND ngày 14/12/2020 của HĐND huyện Mỹ Đức về việc thông qua vị trí, diện tích các khu đất trên địa bàn huyện để đấu giá quyền sử dụng đất ở, đấu giá cho thuê đất thực hiện đầu tư các dự án năm 2021 và các năm tiếp theo.
46	Dự án đấu giá QSD đất ở tại xã Bột Xuyên (Cổng Tào Khê 0,34ha; lò Gạch, thôn Phú Văn 0,28ha).	ONT	UBND huyện	0,62		0,62	Mỹ Đức	Bột Xuyên	Nghị Quyết số 130/NQ-HĐND ngày 14/12/2020 của HĐND huyện Mỹ Đức về việc thông qua vị trí, diện tích các khu đất trên địa bàn huyện để đấu giá quyền sử dụng đất ở, đấu giá cho thuê đất thực hiện đầu tư các dự án năm 2021 và các năm tiếp theo.

STT	Danh mục công trình, dự án	Mục đích SDD (Mã loại đất)	Cơ quan, tổ chức, người đăng ký	Diện tích (ha)	Trong đó diện tích (ha)		Vị trí		Cơ sở pháp lý của dự án
					Đất trồng lúa	Thu hồi đất	Địa danh huyện	Địa danh xã, thị trấn	
47	Dự án đấu giá QSD đất ở tại xã Vạn Kim (Khu ao Đàng Sông 1,3ha; khu Đàng Cừ, Cỏ Mèo Dâu 1,17ha; khu Bãi Sậy, Bãi Cao, Đường Chợ, Cừ Ngoài 1,7ha; Mỏ Phụng 0,56ha; Đòng Ngõ 1,33ha; Đâu Đòng 0,41ha; Đòng Làng 0,28ha; Vườn Ghè 0,32ha; Cửa Dỏ 1,8ha).	ONT	UBND huyện	8,87	4,1	8,87	Mỹ Đức	Vạn Kim	Nghị Quyết số 130/NQ-HĐND ngày 14/12/2020 của HĐND huyện Mỹ Đức về việc thông qua vị trí, diện tích các khu đất trên địa bàn huyện để đấu giá quyền sử dụng đất ở, đấu giá cho thuê đất thực hiện đầu tư các dự án năm 2021 và các năm tiếp theo.
48	Dự án đấu giá QSD đất ở tại xã Đại Hưng (xứ Đòng Gia, Hà Xá 0,25ha; Ao Dục, thôn Thượng Tiét 0,5ha).	ONT	UBND huyện	0,75	0,75	0,75	Mỹ Đức	Đại Hưng	Nghị Quyết số 130/NQ-HĐND ngày 14/12/2020 của HĐND huyện Mỹ Đức về việc thông qua vị trí, diện tích các khu đất trên địa bàn huyện để đấu giá quyền sử dụng đất ở, đấu giá cho thuê đất thực hiện đầu tư các dự án năm 2021 và các năm tiếp theo.
49	Dự án đấu giá QSD đất ở tại xã Hợp Tiến (khu Dương Hạ 0,1ha; khu Nghĩa trang ngoài, thôn Phú Liễn 0,24ha; khu Đòng Quan, cạnh NVH thôn Thượng Quất 0,2ha; Trờng Tiểu học cũ, thôn Viêm Khê 0,23ha).	ONT	UBND huyện	0,77		0,77	Mỹ Đức	Hợp Tiến	Nghị Quyết số 130/NQ-HĐND ngày 14/12/2020 của HĐND huyện Mỹ Đức về việc thông qua vị trí, diện tích các khu đất trên địa bàn huyện để đấu giá quyền sử dụng đất ở, đấu giá cho thuê đất thực hiện đầu tư các dự án năm 2021 và các năm tiếp theo.
50	Dự án đấu giá QSD đất ở tại xã Hồng Sơn (khu rãnh Chùa, thôn Vĩnh An: 0.2ha; khu Cửa hàng, thôn Hạ Sờ: 0.014ha; thôn Thnah Lợi: 0.35ha; khu Vệ Lãng, thôn Thượng: 1.22ha; khu đòng Đòng Đái, thôn Vĩnh An 0.27ha).	ONT	UBND huyện	2,06		2,06	Mỹ Đức	Hồng Sơn	Nghị Quyết số 130/NQ-HĐND ngày 14/12/2020 của HĐND huyện Mỹ Đức về việc thông qua vị trí, diện tích các khu đất trên địa bàn huyện để đấu giá quyền sử dụng đất ở, đấu giá cho thuê đất thực hiện đầu tư các dự án năm 2021 và các năm tiếp theo.
51	Dự án đấu giá QSD đất ở tại xã Phùng Xá (khu Gò Cá, thôn Thượng 5,6ha).	ONT	UBND huyện	5,6	5,6	5,6	Mỹ Đức	Phùng Xá	Nghị Quyết số 130/NQ-HĐND ngày 14/12/2020 của HĐND huyện Mỹ Đức về việc thông qua vị trí, diện tích các khu đất trên địa bàn huyện để đấu giá quyền sử dụng đất ở, đấu giá cho thuê đất thực hiện đầu tư các dự án năm 2021 và các năm tiếp theo.
52	Dự án đấu giá QSD đất ở tại xã Hương Sơn (Thôn Tiên Mai 0,22ha).	ONT	UBND huyện	0,22		0,22	Mỹ Đức	Hương Sơn	Nghị Quyết số 130/NQ-HĐND ngày 14/12/2020 của HĐND huyện Mỹ Đức về việc thông qua vị trí, diện tích các khu đất trên địa bàn huyện để đấu giá quyền sử dụng đất ở, đấu giá cho thuê đất thực hiện đầu tư các dự án năm 2021 và các năm tiếp theo.
53	Đấu giá cho thuê QSD đất tại xã Hợp Tiến (thực hiện cửa hàng xăng dầu, thôn Phú Liễn 0,12ha).	DTM	UBND huyện	0,12		0,12	Mỹ Đức	Hợp Tiến	Nghị Quyết số 130/NQ-HĐND ngày 14/12/2020 của HĐND huyện Mỹ Đức về việc thông qua vị trí, diện tích các khu đất trên địa bàn huyện để đấu giá quyền sử dụng đất ở, đấu giá cho thuê đất thực hiện đầu tư các dự án năm 2021 và các năm tiếp theo.

STT	Danh mục công trình, dự án	Mục đích SDD (Mã loại đất)	Cơ quan, tổ chức, người đăng ký	Diện tích (ha)	Trong đó diện tích (ha)		Vị trí		Căn cứ pháp lý của dự án
					Đất trồng lúa	Thu hồi đất	Địa danh huyện	Địa danh xã, thị trấn	
54	Đấu giá cho thuê QSD đất thực hiện dự án khu nhà ở và dịch vụ thương mại (thôn Yên Vỹ 9,8ha)	DTM	UBND huyện	9,8	9,8	9,8	Mỹ Đức	Hương Sơn	Nghị Quyết số 130/NQ-HĐND ngày 14/12/2020 của HĐND huyện Mỹ Đức về việc thông qua vị trí, diện tích các khu đất trên địa bàn huyện để đấu giá quyền sử dụng đất ở, đấu giá cho thuê đất thực hiện đầu tư các dự án năm 2021 và các năm tiếp theo.
55	Đấu giá cho thuê QSD đất tại xã Xuy Xá (thực hiện dự án xây dựng cửa hàng xăng dầu, xứ đồng Giải Thượng 0,15ha).	DTM	UBND huyện	0,15		0,15	Mỹ Đức	Xuy Xá	Nghị Quyết số 130/NQ-HĐND ngày 14/12/2020 của HĐND huyện Mỹ Đức về việc thông qua vị trí, diện tích các khu đất trên địa bàn huyện để đấu giá quyền sử dụng đất ở, đấu giá cho thuê đất thực hiện đầu tư các dự án năm 2021 và các năm tiếp theo.
56	Đấu giá cho thuê QSD đất tại xã Phù Lưu Tế (thực hiện dự án xây dựng xưởng dệt may, hoàn thiện sản phẩm và KDDV, xứ đồng Cửa Chéo 0,5ha).	DTM	UBND huyện	0,5	0,5	0,5	Mỹ Đức	Phù Lưu Tế	Nghị Quyết số 130/NQ-HĐND ngày 14/12/2020 của HĐND huyện Mỹ Đức về việc thông qua vị trí, diện tích các khu đất trên địa bàn huyện để đấu giá quyền sử dụng đất ở, đấu giá cho thuê đất thực hiện đầu tư các dự án năm 2021 và các năm tiếp theo.
57	Đấu giá cho thuê QSD đất tại xã Phù Lưu Tế (thực hiện dự án đào tạo nghề và thương mại dịch vụ khu Bờ Lẻ 2,5ha).	DTM	UBND huyện	2,5		2,5	Mỹ Đức	Phù Lưu Tế	Nghị Quyết số 130/NQ-HĐND ngày 14/12/2020 của HĐND huyện Mỹ Đức về việc thông qua vị trí, diện tích các khu đất trên địa bàn huyện để đấu giá quyền sử dụng đất ở, đấu giá cho thuê đất thực hiện đầu tư các dự án năm 2021 và các năm tiếp theo.
58	Xây dựng trụ sở công an các xã, thị trấn	CAN	Công An thành phố Hà Nội	0,326	0,1	0,326	Mỹ Đức	Hợp Thanh; Bột Xuyên; Lê Thanh	Văn bản số 1066/BCA-H02 ngày 26/3/2020 của Bộ Công an V/V quy hoạch, bố trí quy hoạch đất An ninh để xây dựng trụ sở công an xã, thị trấn thuộc bộ Công an trên toàn quốc.
59	Cải tạo, nâng cấp nghĩa trang liệt sỹ	NTD	UBND xã Phùng Xá	0,05		0,05	Mỹ Đức	Phùng Xá	Quyết định số 1548/QĐ-UBND ngày 22/4/2020 của UBND huyện Mỹ Đức về phê duyệt chủ trương đầu tư công trình cải tạo, nâng cấp nghĩa trang liệt sỹ xã Phùng Xá giai đoạn 2; Quyết định số 2042/QĐ-UBND ngày 01/6/2020 của UBND huyện Mỹ Đức về việc phê duyệt báo cáo kinh tế kỹ thuật, xây dựng công trình cải tạo, nâng cấp nghĩa trang liệt sỹ xã Phùng Xá;
60	Thu hồi, xây dựng bãi chung chuyển rác thải sinh hoạt xã Phùng Xá	DRA	UBND xã Phùng Xá	0,09		0,09	Mỹ Đức	Phùng Xá	Quyết định số 1059/QĐ-UBND ngày 28/06/2018 của UBND huyện Mỹ Đức về việc phê duyệt chủ trương đầu tư, nguồn vốn và khả năng cân đối vốn, kinh phí chuẩn bị đầu tư dự án công trình: Xây dựng mới điểm trung chuyển rác thải sinh hoạt tại xã Phùng Xá. Địa điểm xây dựng: Xã Phùng Xá, huyện Mỹ Đức, TP. Hà Nội.
III	Các dự án thuộc biểu 3 (Các dự án ngoài ngân sách thu hồi đất, chuyển mục đích sử dụng đất)			18,75	0,00	18,75			

STT	Danh mục công trình, dự án	Mục đích SDD (Mã loại đất)	Cơ quan, tổ chức, người đăng ký	Diện tích (ha)	Trong đó diện tích (ha)		Vị trí		Căn cứ pháp lý của dự án
					Đất trồng lúa	Thu hồi đất	Địa danh huyện	Địa danh xã, thị trấn	
61	Dự án Xây dựng mới trạm 110kV Mỹ Đức và nhánh rẽ	DNL	Tổng công ty điện lực TP Hà Nội	0,95		0,95	Mỹ Đức	Xã Phù Lưu Tế, Phùng Xá,	Quyết định số 11041/QĐ-EVNHANOI ngày 26/12/2019 của Tổng công ty Điện lực TP Hà Nội về việc phê duyệt Báo cáo nghiên cứu khả thi đầu tư xây dựng công trình "Xây dựng mới Trạm 110kV Mỹ Đức và nhánh rẽ",
62	Dự án xây dựng Cáp treo Hương Bình	DGT	CT TNHH một thành viên Thái Bình	17,80		17,80	Mỹ Đức	Hương Sơn	Thông báo Kết luận của tập thể lãnh đạo số 1277/TB-UBND ngày 29/10/2019 của UBND thành phố, QĐ số 72/QĐ-UBND ngày 18/11/2016 của UBND tỉnh Hòa Bình về chủ trương đầu tư tuyến cáp treo
<b>B</b>	<b>Các dự án nằm ngoài Nghị quyết số 24/NQ-HĐND ngày 23/9/2021 của HĐND Thành phố</b>			<b>0,34</b>	<b>0,00</b>	<b>0,09</b>			
63	Xây dựng trụ sở Ban CHQS xã Đồng Tâm	DQP	Ban CHQS huyện	0,089		0,089	Mỹ Đức	Đồng Tâm	QĐ số 754/QĐ-BTL, ngày 31/3/2021 Về việc phê duyệt báo cáo kinh tế kỹ thuật, kế hoạch lựa chọn nhà thầu dự án đầu tư xây dựng công trình Trụ sở ban CHQS xã Đồng Tâm, huyện Mỹ Đức
64	Xây dựng trụ sở làm việc HĐND - UBND xã Phù Lưu Tế, huyện Mỹ Đức	TSC	UBND huyện Mỹ Đức	0,247			Mỹ Đức	Phù Lưu Tế	Quyết định số 3072/QĐ-UBND ngày 07/7/2021 của UBND thành phố Hà Nội về việc thu hồi 2.471,6 m2 đất tại xã Phù Lưu Tế, huyện Mỹ Đức; giao cho UBND huyện Mỹ Đức để quản lý, lập dự án Xây dựng trụ sở làm việc của HĐND-UBND xã Phù Lưu Tế, huyện Mỹ Đức
	<b>Tổng</b>			<b>193,77</b>	<b>40,38</b>	<b>192,61</b>			

