

Số: 06 /2020/TT-BTNMT

Hà Nội, ngày 31 tháng 8 năm 2020

## THÔNG TƯ

### Ban hành Quy chuẩn kỹ thuật quốc gia về chuẩn thông tin địa lý cơ sở

*Căn cứ Luật Tiêu chuẩn và Quy chuẩn kỹ thuật ngày 29 tháng 6 năm 2006;*

*Căn cứ Luật Đo đạc và bản đồ ngày 14 tháng 6 năm 2018;*

*Căn cứ Nghị định số 127/2007/NĐ-CP ngày 01 tháng 8 năm 2007 của Chính phủ quy định chi tiết thi hành một số điều của Luật Tiêu chuẩn và Quy chuẩn kỹ thuật;*

*Căn cứ Nghị định số 67/2009/NĐ-CP ngày 03 tháng 8 năm 2009 của Chính phủ sửa đổi, bổ sung một số điều của Nghị định số 127/2007/NĐ-CP ngày 01 tháng 8 năm 2007 của Chính phủ quy định chi tiết thi hành một số điều của Luật Tiêu chuẩn và Quy chuẩn kỹ thuật; Nghị định số 78/2018/NĐ-CP ngày 16 tháng 05 năm 2018 của Chính phủ sửa đổi, bổ sung một số điều của Nghị định số 127/2007/NĐ-CP ngày 01 tháng 8 năm 2007 của Chính phủ quy định chi tiết thi hành một số điều của Luật Tiêu chuẩn và Quy chuẩn kỹ thuật;*

*Căn cứ Nghị định số 27/2019/NĐ-CP ngày 13 tháng 3 năm 2019 của Chính phủ quy định chi tiết một số điều của Luật Đo đạc và bản đồ;*

*Căn cứ Nghị định số 36/2017/NĐ-CP ngày 04 tháng 4 năm 2017 của Chính phủ quy định chức năng, nhiệm vụ, quyền hạn và cơ cấu tổ chức của Bộ Tài nguyên và Môi trường;*

*Theo đề nghị của Cục trưởng Cục Đo đạc, Bản đồ và Thông tin địa lý Việt Nam, Vụ trưởng Vụ Khoa học và Công nghệ và Vụ trưởng Vụ Pháp chế;*

*Bộ trưởng Bộ Tài nguyên và Môi trường ban hành Thông tư ban hành Quy chuẩn kỹ thuật quốc gia về chuẩn thông tin địa lý cơ sở.*

**Điều 1.** Ban hành kèm theo Thông tư này Quy chuẩn kỹ thuật quốc gia về chuẩn thông tin địa lý cơ sở, mã số QCVN 42: 2020/BTNMT.

**Điều 2.** Hiệu lực thi hành

1. Thông tư này có hiệu lực thi hành kể từ ngày 01 tháng 3 năm 2021.

2. Thông tư số 02/2012/TT-BTNMT ngày 19 tháng 3 năm 2012 Quy định Quy chuẩn kỹ thuật quốc gia về chuẩn thông tin địa lý cơ sở hết hiệu lực kể từ ngày Thông tư này có hiệu lực thi hành.

**Điều 3. Điều khoản chuyển tiếp**

1. Các đề án, dự án, thiết kế kỹ thuật được phê duyệt trước ngày Thông tư này có hiệu lực được thực hiện theo các quy định của Thông tư số 02/2012/TT-BTNMT ngày 19 tháng 3 năm 2012 Quy định Quy chuẩn kỹ thuật quốc gia về chuẩn thông tin địa lý cơ sở. Trường hợp nội dung kỹ thuật của đề án, dự án, thiết kế kỹ thuật đó không phù hợp với quy định của Thông tư này thì phải điều chỉnh nội dung kỹ thuật theo quy định của Thông tư này trước khi nghiệm thu.

2. Các đề án, dự án, thiết kế kỹ thuật chưa được phê duyệt trước ngày Thông tư này có hiệu lực thì được thực hiện theo quy định của Thông tư này.

**Điều 4. Tổ chức thực hiện**

1. Cục trưởng Cục Đo đạc, Bản đồ và Thông tin địa lý Việt Nam có trách nhiệm tổ chức hướng dẫn, triển khai thực hiện Thông tư này.

2. Bộ, cơ quan ngang Bộ, cơ quan thuộc Chính phủ, Ủy ban nhân dân các tỉnh, thành phố trực thuộc trung ương và các tổ chức, cá nhân có liên quan chịu trách nhiệm thi hành Thông tư này.

3. Trong quá trình thực hiện, nếu có vướng mắc, đề nghị các cơ quan, tổ chức, cá nhân phản ánh kịp thời về Bộ Tài nguyên và Môi trường để xem xét, quyết định. /.

**Nơi nhận:**

- Thủ tướng Chính phủ và các Phó Thủ tướng Chính phủ;
- Văn phòng Quốc hội;
- Văn phòng Chính phủ;
- Các Bộ, cơ quan ngang Bộ, cơ quan thuộc Chính phủ;
- Viện Kiểm sát nhân dân tối cao;
- Tòa án nhân dân tối cao;
- UBND các tỉnh, thành phố trực thuộc trung ương;
- Cục kiểm tra văn bản QPPL - Bộ Tư pháp;
- Bộ trưởng, các Thứ trưởng Bộ TN&MT;
- Sở TN&MT các tỉnh, thành phố trực thuộc trung ương;
- Công báo; Cổng Thông tin điện tử Chính phủ;
- Các đơn vị trực thuộc Bộ TN&MT, Công TTĐT Bộ TN&MT;
- Lưu: VT, PC, KHCN, ĐDBĐVN.

**KT. BỘ TRƯỞNG  
THỨ TRƯỞNG**



**Nguyễn Thị Phương Hoa**



CỘNG HÒA XÃ HỘI CHỦ NGHĨA VIỆT NAM

**QCVN 42: 2020/BTNMT**

**QUY CHUẨN KỸ THUẬT QUỐC GIA  
VỀ CHUẨN THÔNG TIN ĐỊA LÝ CƠ SỞ**

**National technical regulation on basic geographic information**

*(Ban hành kèm theo Thông tư số 06/2020/TT-BTNMT ngày 31 tháng 8 năm 2020  
của Bộ trưởng Bộ Tài nguyên và Môi trường)*

**HÀ NỘI – 2020**

## MỤC LỤC

	Trang
I. Quy định chung	1
1. Phạm vi điều chỉnh	1
2. Đối tượng áp dụng	1
3. Giải thích từ ngữ	1
4. Ký hiệu và thuật ngữ sử dụng trong các lược đồ khái niệm	3
II. Quy định kỹ thuật	3
1. Chuẩn mô hình cấu trúc dữ liệu địa lý	3
2. Chuẩn mô hình khái niệm dữ liệu không gian	4
3. Chuẩn mô hình khái niệm dữ liệu thời gian	4
4. Chuẩn phương pháp lập danh mục đối tượng địa lý	5
5. Chuẩn hệ quy chiếu tọa độ	6
6. Chuẩn siêu dữ liệu địa lý	6
7. Chuẩn chất lượng dữ liệu địa lý	8
8. Chuẩn trình bày dữ liệu địa lý	8
9. Chuẩn mã hóa trong trao đổi dữ liệu địa lý	9
III. Quy định về quản lý	10
IV. Tổ chức thực hiện	11
Phụ lục A: Ký hiệu và thuật ngữ sử dụng trong các lược đồ khái niệm	12
Phụ lục B: Mô hình cấu trúc dữ liệu địa lý	15
Phụ lục C: Mô hình khái niệm dữ liệu không gian	24
Phụ lục D: Mô hình khái niệm dữ liệu thời gian	44
Phụ lục E: Phương pháp lập danh mục đối tượng địa lý	47
Phụ lục G: Danh mục đối tượng địa lý cơ sở Quốc gia	56
Phụ lục H: Hệ quy chiếu tọa độ	163
Phụ lục I: Nội dung siêu dữ liệu địa lý cơ sở	170

Phụ lục K: Chất lượng dữ liệu địa lý	204
Phụ lục L: Lược đồ XML mã hóa danh mục trình bày đối tượng địa lý	210
Phụ lục M: Lược đồ GML cơ sở	214
Phụ lục N: Quy tắc xây dựng lược đồ ứng dụng GML	230
Phụ lục O: Quy tắc chuyển đổi lược đồ ứng dụng UML sang lược đồ ứng dụng GML	243
Phụ lục P: Một số địa chỉ website hữu ích	247

## **Lời nói đầu**

QCVN 42: 2020/BTNMT do Cục Đo đạc, Bản đồ và Thông tin địa lý Việt Nam biên soạn, Vụ Khoa học và Công nghệ trình duyệt, Bộ Khoa học và Công nghệ thẩm định, Bộ Tài nguyên và Môi trường ban hành theo Thông tư số 06/2020/TT-BTNMT ngày 31 tháng 8 năm 2020 của Bộ trưởng Bộ Tài nguyên và Môi trường.

QCVN 42: 2020/BTNMT thay thế QCVN 42: 2012/BTNMT được ban hành kèm theo Thông tư số 02/2012/TT-BTNMT ngày 19 tháng 3 năm 2012 của Bộ trưởng Bộ Tài nguyên và Môi trường.



**QUY CHUẨN KỸ THUẬT QUỐC GIA  
VỀ CHUẨN THÔNG TIN ĐỊA LÝ CƠ SỞ**

**National technical regulation on basic geographic information**

**I. QUY ĐỊNH CHUNG**

**1. Phạm vi điều chỉnh**

Quy chuẩn kỹ thuật quốc gia này quy định về áp dụng các chuẩn thông tin địa lý cơ sở sau đây:

- 1.1. Chuẩn mô hình cấu trúc dữ liệu địa lý.
- 1.2. Chuẩn mô hình khái niệm dữ liệu không gian.
- 1.3. Chuẩn mô hình khái niệm dữ liệu thời gian.
- 1.4. Chuẩn phương pháp lập danh mục đối tượng địa lý.
- 1.5. Chuẩn hệ quy chiếu tọa độ.
- 1.6. Chuẩn siêu dữ liệu địa lý.
- 1.7. Chuẩn chất lượng dữ liệu địa lý.
- 1.8. Chuẩn trình bày dữ liệu địa lý.
- 1.9. Chuẩn mã hóa trong trao đổi dữ liệu địa lý.

**2. Đối tượng áp dụng**

Quy chuẩn kỹ thuật này áp dụng đối với các cơ quan quản lý, tổ chức, cá nhân có liên quan đến việc xây dựng và áp dụng dữ liệu địa lý.

**3. Giải thích từ ngữ**

Trong quy chuẩn kỹ thuật này, các từ ngữ dưới đây được hiểu như sau:

3.1. XML (eXtensible Markup Language - Ngôn ngữ đánh dấu mở rộng) là tập hợp các quy tắc để mã hóa tài liệu, dữ liệu dưới dạng mà con người và máy tính đều có thể đọc được. XML thường được sử dụng cho mục đích trao đổi dữ liệu.

3.2. GML (Geography Markup Language - Ngôn ngữ đánh dấu địa lý mở rộng) là một dạng của ngôn ngữ XML dùng để mô tả, lưu trữ và trao đổi dữ liệu địa lý.

3.3. UML (Unified Modeling Language ) - Ngôn ngữ mô hình hoá thống nhất là một ngôn ngữ mô hình sử dụng các ký hiệu đồ họa và các phương pháp hướng đối tượng để mô tả một phần hay toàn bộ phần mềm với các mô hình nghiệp vụ từ những góc nhìn ở từng mức trừu tượng khác nhau.

3.4. Lược đồ XML: mô tả cấu trúc của tài liệu XML gồm các phần tử và thuộc tính trong tài liệu XML, thứ tự và số lượng các phần tử con, các kiểu dữ liệu của phần tử và thuộc tính.

3.5. Lược đồ GML cơ sở: là lược đồ XML bao gồm một tập hữu hạn các thành phần từ GML.

3.6. Lược đồ ứng dụng GML: là lược đồ khái niệm cho dữ liệu địa lý theo yêu cầu của một hoặc một số ứng dụng cụ thể.

3.7. Siêu dữ liệu địa lý: là dữ liệu mô tả các đặc tính của dữ liệu có trong cơ sở dữ liệu địa lý. Siêu dữ liệu địa lý còn được gọi là dữ liệu đặc tả dữ liệu địa lý.

## QCVN 42: 2020/BTNMT

3.8. Mô hình khái niệm: là mô hình được sử dụng để định nghĩa các khái niệm trong thế giới, bao gồm cả thế giới thực và thế giới trừu tượng.

3.9. Lược đồ khái niệm: là mô tả mô hình khái niệm bằng một ngôn ngữ cụ thể.

3.10. Đối tượng địa lý: là sự vật, hiện tượng trong thế giới thực hoặc sự mô tả đối tượng, hiện tượng không tồn tại trong thế giới thực tại vị trí địa lý xác định ở mặt đất, lòng đất, mặt nước, lòng nước, đáy nước, khoảng không.

3.11. Lớp đối tượng địa lý trừu tượng: là lớp đối tượng địa lý không được thể hiện bằng đối tượng cụ thể trong tập dữ liệu mà được thể hiện thông qua các lớp kế thừa.

3.12. Kiểu đối tượng địa lý: là tập hợp các đối tượng địa lý cùng loại, có chung các thuộc tính và các quan hệ.

3.13. Quan hệ đối tượng địa lý: là quan hệ mô tả mối liên kết giữa các đối tượng địa lý cùng loại hoặc khác loại.

3.14. Thuộc tính của đối tượng địa lý: là các thông tin mô tả đặc tính cụ thể của đối tượng địa lý.

3.15. Danh mục đối tượng địa lý: là tập hợp nhóm các đối tượng địa lý được xây dựng theo mô hình khái niệm danh mục đối tượng địa lý và phù hợp với lược đồ ứng dụng.

3.16. Mô hình đối tượng địa lý tổng quát: là mô hình mô tả các khái niệm dùng để định nghĩa các đối tượng địa lý.

3.17. Danh mục đối tượng địa lý cơ sở quốc gia: là danh mục đối tượng địa lý gồm các thông tin cơ sở (tên, mã, mô tả, thuộc tính) để áp dụng và mở rộng khi xây dựng các loại danh mục đối tượng địa lý cụ thể.

3.18. Siêu mô hình: là mô hình định nghĩa ngôn ngữ dùng để mô tả các mô hình khác.

3.19. Hệ thống tham số gốc: là một tập hợp các tham số cơ bản được sử dụng làm cơ sở để tính toán các tham số khác.

3.20. Hệ quy chiếu tọa độ: là hệ tọa độ có quan hệ với một đối tượng (thường là Trái đất) thông qua bộ tham số định nghĩa vị trí điểm gốc, tỷ lệ và hướng của hệ tọa độ (bộ tham số này được gọi là datum).

3.21. Hệ quy chiếu thời gian: là hệ quy chiếu mà dựa vào đó thời gian được đo lường.

3.22. Lược đồ trình bày dữ liệu địa lý: là lược đồ mô tả cách thức thể hiện dữ liệu địa lý dưới dạng đồ họa.

3.23. Quy tắc trình bày đối tượng địa lý: là các quy tắc được áp dụng cho một kiểu đối tượng địa lý trong lược đồ ứng dụng để chỉ ra các cách thức thể hiện kiểu đối tượng địa lý đó dưới dạng đồ họa.

3.24. Danh mục trình bày đối tượng địa lý: là một tập hợp các quy tắc trình bày đối tượng địa lý.

3.25. Chỉ thị trình bày: là một tập hợp các thao tác trình bày cần thiết phù hợp với mỗi quy tắc trình bày cụ thể.

3.26. Thao tác trình bày: là cách thức được áp dụng để xử lý việc trình bày dữ liệu địa lý cho một trường hợp cụ thể.

3.27. Dịch vụ trình bày: là các thao tác trình bày cụ thể đối với dữ liệu địa lý.



3.28. Mã hoá: là biểu diễn của thông tin (dữ liệu, đối tượng...) trong một hệ thống mã xác định.

3.29. Đối tượng hình học nguyên thủy: là các đối tượng hình học đơn lẻ và đồng nhất, không thể phân chia được nữa (ví dụ: điểm, đường, vùng).

#### **4. Ký hiệu và thuật ngữ sử dụng trong các lược đồ khái niệm**

Ký hiệu và thuật ngữ sử dụng trong các lược đồ khái niệm được quy định và giải thích tại Phụ lục A ban hành kèm theo quy chuẩn kỹ thuật quốc gia này.

## **II. QUY ĐỊNH KỸ THUẬT**

### **1. Chuẩn mô hình cấu trúc dữ liệu địa lý**

1.1. Ngôn ngữ biểu diễn mô hình cấu trúc dữ liệu địa lý.

1.1.1. Sử dụng ngôn ngữ UML để biểu diễn các lược đồ khái niệm và lược đồ ứng dụng trong định nghĩa thông tin địa lý cơ sở và các loại thông tin địa lý khác.

1.1.2. Giới hạn áp dụng UML trong định nghĩa mô hình cấu trúc dữ liệu địa lý được quy định cụ thể tại mục 1 Phụ lục B ban hành kèm theo quy chuẩn kỹ thuật quốc gia này.

1.2. Các kiểu dữ liệu nguyên thủy sau được áp dụng khi định nghĩa mô hình cấu trúc dữ liệu địa lý:

- a) Kiểu dữ liệu số (Number);
- b) Kiểu dữ liệu số nguyên (Integer);
- c) Kiểu dữ liệu số thực (Real);
- d) Kiểu dữ liệu chuỗi ký tự (CharacterString);
- đ) Kiểu dữ liệu ngày-tháng-năm (Date);
- e) Kiểu dữ liệu giờ:phút:giây (Time);
- g) Kiểu dữ liệu ngày - giờ (DateTime);
- h) Kiểu dữ liệu logic (Boolean).

1.3. Mô hình đối tượng địa lý tổng quát.

1.3.1. Mô hình đối tượng địa lý tổng quát dùng để mô hình hóa các đặc tính cơ bản của kiểu đối tượng địa lý nhằm mục đích: Phân loại và định nghĩa kiểu đối tượng địa lý trong danh mục đối tượng địa lý hoặc trong lược đồ ứng dụng; Quy định cấu trúc và nội dung danh mục đối tượng địa lý; Quy định lược đồ trình bày dữ liệu địa lý.

1.3.2. Các đặc tính cơ bản của kiểu đối tượng địa lý bao gồm: Tên gọi của kiểu đối tượng địa lý; Định nghĩa hoặc mô tả về kiểu đối tượng địa lý; Các thuộc tính của kiểu đối tượng địa lý; Các quan hệ liên kết; Các quan hệ tổng quát hóa và chi tiết hóa.

1.3.3. Mô hình đối tượng địa lý tổng quát được quy định cụ thể tại mục 2 Phụ lục B ban hành kèm theo quy chuẩn kỹ thuật quốc gia này.

1.4. Các quy tắc xây dựng lược đồ ứng dụng.

1.4.1. Các quy tắc xây dựng lược đồ ứng dụng được áp dụng để: Mô tả các kiểu đối tượng địa lý được định nghĩa theo mô hình đối tượng địa lý tổng quát; Định nghĩa cấu trúc dữ liệu trong một lược đồ ứng dụng; Xây dựng lược đồ ứng dụng cho các loại dữ liệu địa lý.

## **QCVN 42: 2020/BTNMT**

1.4.2. Quy tắc đặt tên lược đồ ứng dụng (bao gồm tên và phiên bản) quy định tại mục 3.1 Phụ lục B ban hành kèm theo quy chuẩn kỹ thuật quốc gia này.

1.4.3. Quy định về lập tài liệu mô tả lược đồ ứng dụng quy định tại mục 3.2 Phụ lục B ban hành kèm theo quy chuẩn kỹ thuật quốc gia này.

1.4.4. Quy tắc mô tả mối quan hệ giữa lược đồ ứng dụng với các lược đồ khái niệm khác quy định tại mục 3.3 Phụ lục B ban hành kèm theo quy chuẩn kỹ thuật quốc gia này.

1.4.5. Quy tắc định nghĩa thuộc tính không gian, thuộc tính thời gian và các thuộc tính khác (gọi chung là thuộc tính chủ đề) của kiểu đối tượng địa lý trong lược đồ ứng dụng quy định tại mục 3.4 Phụ lục B ban hành kèm theo quy chuẩn kỹ thuật quốc gia này.

1.4.6. Quy tắc mô tả kiểu đối tượng địa lý được định nghĩa theo mô hình đối tượng địa lý tổng quát bằng UML trong lược đồ ứng dụng quy định tại mục 3.5 Phụ lục B ban hành kèm theo quy chuẩn kỹ thuật quốc gia này.

1.4.7. Quy tắc sử dụng danh mục đối tượng địa lý khi xây dựng lược đồ ứng dụng quy định tại mục 3.6 Phụ lục B ban hành kèm theo quy chuẩn kỹ thuật quốc gia này.

### **2. Chuẩn mô hình khái niệm dữ liệu không gian**

2.1. Chuẩn mô hình khái niệm dữ liệu không gian được áp dụng cho các mục đích sau:

a) Thống nhất các mô hình không gian được áp dụng để mô tả các thuộc tính không gian của đối tượng địa lý;

b) Định nghĩa thuộc tính không gian cho các kiểu dữ liệu địa lý trong lược đồ ứng dụng.

2.2. Mô hình khái niệm dữ liệu không gian được cấu thành bởi hai mô hình khái niệm thành phần sau đây:

a) Mô hình khái niệm không gian hình học là mô hình thông tin không gian của đối tượng địa lý được mô tả bằng các kiểu đối tượng hình học và được quy định chi tiết tại mục 1 Phụ lục C ban hành kèm theo quy chuẩn kỹ thuật quốc gia này;

b) Mô hình khái niệm không gian Topo là mô hình thông tin không gian của đối tượng địa lý được mô tả bằng các kiểu đối tượng Topo và được quy định chi tiết tại mục 2 Phụ lục C ban hành kèm theo quy chuẩn kỹ thuật quốc gia này.

### **3. Chuẩn mô hình khái niệm dữ liệu thời gian**

3.1. Chuẩn mô hình khái niệm dữ liệu thời gian được áp dụng cho mục đích chuẩn hoá các mô hình dữ liệu thời gian để mô tả các thuộc tính thời gian của đối tượng địa lý; Định nghĩa thuộc tính thời gian cho các kiểu dữ liệu địa lý trong lược đồ ứng dụng.

3.2. Mô hình khái niệm dữ liệu thời gian được cấu thành bởi hai gói UML trong đó một gói dùng để mô tả các kiểu đối tượng thời gian và một gói mô tả hệ quy chiếu thời gian.

3.3. Mô hình khái niệm dữ liệu thời gian được quy định cụ thể tại mục 1 Phụ lục D ban hành kèm theo quy chuẩn kỹ thuật quốc gia này.

3.4. Đối tượng hình học thời gian được quy định cụ thể tại mục 2 Phụ lục D ban hành kèm theo quy chuẩn kỹ thuật quốc gia này.

3.5. Đối tượng Tô pô thời gian được quy định cụ thể tại mục 3 Phụ lục D ban hành kèm theo quy chuẩn kỹ thuật quốc gia này.

#### **4. Chuẩn phương pháp lập danh mục đối tượng địa lý**

4.1. Chuẩn phương pháp lập danh mục đối tượng địa lý được áp dụng để xây dựng danh mục đối tượng địa lý cho các loại dữ liệu địa lý; Để xây dựng cơ sở dữ liệu danh mục đối tượng địa lý cho các loại dữ liệu địa lý nhằm cung cấp các dịch vụ về thông tin danh mục đối tượng địa lý.

4.2. Các kiểu đối tượng địa lý trong tập dữ liệu địa lý phải có đầy đủ các định nghĩa và mô tả.

4.3. Đặt tên tất cả các kiểu đối tượng địa lý, tên các thuộc tính của đối tượng địa lý, tên quan hệ liên kết các đối tượng địa lý trong danh mục đối tượng địa lý theo nguyên tắc tên phải là duy nhất.

4.4. Quy định về định nghĩa trong danh mục đối tượng địa lý.

4.4.1. Sử dụng Tiếng Việt làm ngôn ngữ chính thức để định nghĩa kiểu đối tượng địa lý, thuộc tính đối tượng địa lý, quan hệ liên kết các đối tượng địa lý và các mô tả liên quan khác.

4.4.2. Phải có định nghĩa cụ thể cho: Kiểu đối tượng địa lý, thuộc tính đối tượng địa lý, miền giá trị của mỗi thuộc tính đối tượng địa lý, quan hệ liên kết các đối tượng địa lý.

4.4.3. Trường hợp đã có định nghĩa ở một tài liệu khác thì có thể sử dụng nguyên định nghĩa đó và chỉ ra tài liệu tham chiếu.

4.5. Quy định đối với kiểu đối tượng địa lý trong danh mục đối tượng địa lý.

4.5.1. Mỗi kiểu đối tượng địa lý được phải được định nghĩa theo quy định tại Điểm 4.4 Điều này.

4.5.2. Mỗi kiểu đối tượng địa lý phải có tên gọi và được gán mã duy nhất (mã có thể bao gồm cả ký tự và số).

4.5.3. Trường hợp kiểu đối tượng địa lý tham gia vào quan hệ liên kết các đối tượng địa lý thì phải chỉ ra vai trò của kiểu đối tượng địa lý trong quan hệ liên kết đó.

4.6. Thuộc tính của đối tượng địa lý (nếu có) phải được định nghĩa, có tên gọi và có miền giá trị được xác định.

4.7. Quan hệ liên kết các đối tượng địa lý (nếu có) phải được định nghĩa và có tên gọi.

4.8. Quy định chi tiết về các thông tin cần có trong một danh mục đối tượng địa lý.

4.8.1. Các thông tin phải có trong một danh mục đối tượng địa lý được quy định trong mô hình khái niệm danh mục đối tượng địa lý và quy định cụ thể tại mục 1 Phụ lục E ban hành kèm theo quy chuẩn kỹ thuật quốc gia này.

4.8.2. Áp dụng mô hình khái niệm danh mục đối tượng địa lý để lập danh mục đối tượng địa lý cơ sở quốc gia quy định tại mục 2 Phụ lục E ban hành kèm theo quy chuẩn kỹ thuật quốc gia này.

4.9. Quy định về nguyên tắc lập danh mục đối tượng địa lý khi thành lập các loại cơ sở dữ liệu địa lý.

## **QCVN 42: 2020/BTNMT**

4.9.1. Danh mục đối tượng địa lý của cơ sở dữ liệu nền địa lý quốc gia các loại phải được xây dựng dựa trên Danh mục đối tượng địa lý cơ sở quốc gia quy định tại Phụ lục G ban hành kèm theo quy chuẩn kỹ thuật quốc gia này. Danh mục đối tượng địa lý cơ sở quốc gia gồm các đối tượng địa lý và thuộc tính đối tượng ở mức độ chi tiết cơ bản. Tùy theo mức độ chi tiết của cơ sở dữ liệu nền địa lý quốc gia từng loại tỷ lệ để lựa chọn hoặc bổ sung các đối tượng địa lý và các thuộc tính trong Danh mục đối tượng địa lý cơ sở quốc gia cho phù hợp.

4.9.2. Khi lập danh mục đối tượng địa lý chuyên ngành phục vụ xây dựng các loại cơ sở dữ liệu địa lý chuyên ngành phải tuân thủ theo các nguyên tắc quy định tại các Điểm từ 4.1 đến 4.8 của Điều này.

### **5. Chuẩn hệ quy chiếu tọa độ**

5.1. Chuẩn hệ quy chiếu tọa độ được áp dụng để mô tả chi tiết hệ quy chiếu tọa độ sử dụng khi xây dựng cơ sở dữ liệu địa lý.

5.2. Mô hình hệ quy chiếu tọa độ được mô tả thông qua một mô hình khái niệm, quy định chi tiết tại mục 1 Phụ lục H ban hành kèm theo quy chuẩn kỹ thuật quốc gia này.

5.3. Thông tin mô tả hệ quy chiếu tọa độ quy định tại mục 2 Phụ lục H ban hành kèm theo quy chuẩn kỹ thuật quốc gia này.

5.4. Các loại cơ sở dữ liệu nền địa lý quốc gia được xây dựng theo Hệ quy chiếu và Hệ tọa độ quốc gia VN-2000, hệ quy chiếu độ cao là Hệ độ cao quốc gia.

5.5. Quy định về mã hệ quy chiếu tọa độ của Hệ quy chiếu và Hệ tọa độ quốc gia VN-2000 quy định tại mục 3 Phụ lục H ban hành kèm theo quy chuẩn kỹ thuật quốc gia này.

### **6. Chuẩn siêu dữ liệu địa lý**

6.1. Chuẩn siêu dữ liệu địa lý được áp dụng để xây dựng siêu dữ liệu cho các loại dữ liệu địa lý, để trao đổi, cung cấp siêu dữ liệu địa lý dưới các hình thức khác nhau.

6.2. Siêu dữ liệu địa lý bao gồm các nhóm thông tin sau đây:

- a) Nhóm thông tin mô tả siêu dữ liệu địa lý;
- b) Nhóm thông tin mô tả hệ quy chiếu tọa độ;
- c) Nhóm thông tin mô tả dữ liệu địa lý;
- d) Nhóm thông tin mô tả chất lượng dữ liệu địa lý;
- đ) Nhóm thông tin mô tả phương pháp và quy trình phân phối dữ liệu địa lý.

6.3. Nhóm thông tin mô tả siêu dữ liệu địa lý bao gồm các thông tin mô tả khái quát siêu dữ liệu địa lý đó, cụ thể gồm các thông tin sau đây:

- a) Thông tin về bảng mã ký tự Tiếng Việt được sử dụng trong siêu dữ liệu địa lý;
- b) Phạm vi dữ liệu địa lý mà siêu dữ liệu địa lý mô tả;
- c) Tên chuẩn siêu dữ liệu địa lý, số phiên bản chuẩn siêu dữ liệu địa lý, thời gian xây dựng siêu dữ liệu địa lý;
- d) Thông tin về đơn vị xây dựng siêu dữ liệu địa lý.

6.4. Nhóm thông tin hệ quy chiếu tọa độ bao gồm các thông tin chỉ ra hệ quy chiếu tọa độ được áp dụng để xây dựng tập dữ liệu địa lý (nhóm thông tin này không bao gồm các thông tin định nghĩa hệ quy chiếu tọa độ).

6.5. Nhóm thông tin mô tả dữ liệu địa lý bao gồm các thông tin sau đây:

- a) Thông tin mô tả về mục đích sử dụng và hiện trạng của dữ liệu địa lý;
- b) Thông tin bảng mã kí tự Tiếng Việt được sử dụng trong dữ liệu địa lý;
- c) Thông tin mô tả mô hình dữ liệu không gian, thời gian được sử dụng để biểu diễn dữ liệu địa lý;
- d) Thông tin về các loại từ khoá (do đơn vị xây dựng siêu dữ liệu địa lý lựa chọn phục vụ cho mục đích khai thác thông tin sau này), chủ đề mà dữ liệu địa lý đề cập đến;
- đ) Thông tin về mức độ chi tiết, mức độ đầy đủ của dữ liệu địa lý;
- e) Thông tin về các đơn vị, tổ chức liên quan đến quá trình xây dựng, kiểm tra, nghiệm thu, sử dụng,... dữ liệu địa lý;
- g) Thông tin về phạm vi không gian và thời gian của dữ liệu địa lý;
- h) Thông tin về các ràng buộc liên quan đến dữ liệu địa lý như: các ràng buộc về quyền truy cập và bảo mật dữ liệu.

6.6. Nhóm thông tin chất lượng dữ liệu bao gồm các thông tin mô tả quy trình đánh giá chất lượng, kết quả đánh giá chung về chất lượng dữ liệu địa lý và kết quả đánh giá theo từng tiêu chí chất lượng cụ thể. Nhóm thông tin này bao gồm các thông tin cơ bản sau đây:

- a) Thông tin về phạm vi dữ liệu được đánh giá chất lượng;
- b) Thông tin về nguồn tư liệu được sử dụng để xây dựng dữ liệu;
- c) Thông tin mô tả các phương pháp được sử dụng để đánh giá chất lượng dữ liệu;
- d) Thông tin mô tả kết quả đánh giá chất lượng chung và kết quả đánh giá cho từng tiêu chí chất lượng cụ thể.

6.7. Nhóm thông tin phân phối dữ liệu được áp dụng để chỉ ra cách thức phân phối dữ liệu địa lý đối với đối tượng sử dụng. Nhóm thông tin này bao gồm các loại thông tin cơ bản sau đây:

- a) Thông tin mô tả cách thức mà dữ liệu địa lý được phân phối theo hình thức trực tuyến (thông qua các dịch vụ cung cấp thông tin địa lý) hoặc trung gian (thông qua các loại phương tiện lưu trữ dữ liệu);
- b) Thông tin mô tả định dạng (mã hoá) dữ liệu địa lý trong quá trình phân phối.

6.8. Siêu dữ liệu địa lý phải được mã hoá bằng XML.

6.9. Siêu dữ liệu địa lý được lập theo hai cấp độ và phải được lập tối thiểu ở cấp độ 1.

6.9.1. Cấp độ 1: cấp độ tối thiểu nhất, bao gồm một tập các phần tử siêu dữ liệu địa lý cần thiết nhất phục vụ cho các mục đích tìm kiếm dữ liệu địa lý.

6.9.2. Cấp độ 2: cấp độ mở rộng, bao gồm các phần tử siêu dữ liệu ở cấp độ 1 và các phần tử siêu dữ liệu địa lý tùy chọn khác.

6.10. Cấu trúc và nội dung siêu dữ liệu địa lý cơ sở được quy định tại Phụ lục I ban hành kèm theo quy chuẩn kỹ thuật quốc gia này.

## **7. Chuẩn chất lượng dữ liệu địa lý**

## **QCVN 42: 2020/BTNMT**

7.1. Chuẩn chất lượng dữ liệu địa lý được áp dụng để xây dựng các quy định về chất lượng cho các loại dữ liệu địa lý và xây dựng các quy trình đánh giá chất lượng cho các loại dữ liệu địa lý.

7.2. Để đánh giá chất lượng dữ liệu địa lý, áp dụng hai (2) nhóm tiêu chí đánh giá chất lượng sau đây:

7.2.1. Nhóm tiêu chí đánh giá chất lượng theo định lượng, được quy định cụ thể tại điểm 2.3 mục 2 Phụ lục K ban hành kèm theo quy chuẩn kỹ thuật quốc gia này.

7.2.2. Nhóm tiêu chí đánh giá chất lượng theo định tính được quy định cụ thể tại điểm 2.4 mục 2 Phụ lục K ban hành kèm theo quy chuẩn kỹ thuật quốc gia này.

7.3. Để đánh giá chất lượng dữ liệu địa lý được phép lựa chọn một trong hai phương pháp sau: Phương pháp đánh giá chất lượng dữ liệu trực tiếp; Phương pháp đánh giá chất lượng dữ liệu gián tiếp.

7.4. Các phương pháp đánh giá chất lượng dữ liệu địa lý được quy định cụ thể tại mục 1 Phụ lục K ban hành kèm theo quy chuẩn kỹ thuật quốc gia này.

7.5. Quy trình đánh giá chất lượng dữ liệu địa lý được quy định cụ thể tại mục 2 Phụ lục K ban hành kèm theo quy chuẩn kỹ thuật quốc gia này.

7.6. Việc lập báo cáo kết quả đánh giá chất lượng dữ liệu được quy định cụ thể tại mục 3 Phụ lục K ban hành kèm theo quy chuẩn kỹ thuật quốc gia này.

### **8. Chuẩn trình bày dữ liệu địa lý**

8.1. Chuẩn trình bày dữ liệu địa lý được áp dụng để xây dựng danh mục trình bày đối tượng địa lý đối với các loại cơ sở dữ liệu địa lý.

8.2. Khi trình bày dữ liệu địa lý phải áp dụng các nguyên tắc chung sau đây:

- a) Thông tin trình bày dữ liệu địa lý phải được lưu trữ độc lập với tập dữ liệu địa lý;
- b) Một tập dữ liệu địa lý có thể được trình bày theo nhiều cách khác nhau nhưng không được làm thay đổi nội dung dữ liệu;
- c) Các quy tắc trình bày được áp dụng cho mỗi kiểu đối tượng địa lý trong lược đồ ứng dụng được tổ chức và lưu trữ trong danh mục trình bày đối tượng địa lý;
- d) Các chỉ thị trình bày được tổ chức và lưu trữ độc lập với danh mục trình bày đối tượng địa lý.

8.3. Lược đồ trình bày dữ liệu địa lý được quy định cụ thể tại mục 1 Phụ lục L ban hành kèm theo quy chuẩn kỹ thuật quốc gia này.

8.4. Danh mục trình bày dữ liệu địa lý được quy định cụ thể tại mục 2 Phụ lục L ban hành kèm theo quy chuẩn kỹ thuật quốc gia này.

8.5. Chỉ thị trình bày dữ liệu địa lý được quy định cụ thể tại mục 3 Phụ lục L ban hành kèm theo quy chuẩn kỹ thuật quốc gia này.

8.6. Danh mục trình bày dữ liệu địa lý được mã hoá theo các quy định cụ thể sau đây:

8.6.1. Việc mã hóa danh mục trình bày dữ liệu địa lý được thực hiện theo lược đồ XML quy định cụ thể tại mục 4 Phụ lục L ban hành kèm theo quy chuẩn kỹ thuật quốc gia này.

8.6.2. Được phép áp dụng thêm đặc tả kỹ thuật trình bày của Hiệp hội OpenGIS để xây dựng, mã hóa danh mục trình bày dữ liệu địa lý.

## **9. Chuẩn mã hóa trong trao đổi dữ liệu địa lý**

9.1. Chuẩn mã hoá trong trao đổi dữ liệu địa lý được áp dụng để: Xây dựng các lược đồ mã hoá (như lược đồ XML, GML hoặc các lược đồ khác) cho dữ liệu địa lý; Xây dựng các quy định chuẩn hoá các hình thức trao đổi dữ liệu địa lý; Xây dựng các hệ thống phần mềm phục vụ mã hoá trong trao đổi dữ liệu địa lý.

9.2. Quy tắc mã hoá chung mô tả các quy tắc nhằm ánh xạ dữ liệu từ một cấu trúc dữ liệu đầu vào đến một cấu trúc dữ liệu đầu ra. Một quy tắc mã hoá phải chỉ ra các yêu cầu sau đây:

a) Các yêu cầu mã hoá bao gồm: Lược đồ ứng dụng, Bảng mã kí tự, Siêu dữ liệu về cấu trúc dữ liệu cần mã hoá, Bộ nhận dạng và các Cơ chế cập nhật;

b) Cấu trúc dữ liệu đầu vào bao gồm: Cấu trúc dữ liệu được sử dụng để lưu trữ dữ liệu theo một lược đồ ứng dụng và quan hệ giữa lược đồ ứng dụng với cấu trúc dữ liệu được sử dụng để lưu trữ dữ liệu;

c) Cấu trúc dữ liệu đầu ra được xác định theo chuẩn mã hoá trong trao đổi dữ liệu địa lý;

d) Các quy tắc chuyển đổi bao gồm các quy định về cách thức chuyển đổi từ dữ liệu trong cấu trúc dữ liệu đầu vào sang dữ liệu trong cấu trúc dữ liệu đầu ra;

đ) Nêu các ví dụ minh hoạ điển hình về quy tắc mã hoá.

### **9.3. Các quy tắc mã hoá theo XML.**

9.3.1. Quy tắc chuyển đổi từ một gói UML mô tả một lược đồ ứng dụng sang một lược đồ XML.

9.3.2. Quy tắc chuyển đổi từ các lớp UML cho từng mẫu phân loại khác nhau sang lược đồ XML.

9.3.3. Quy tắc chuyển đổi từ quan hệ liên kết giữa các lớp UML trong lược đồ ứng dụng sang lược đồ XML.

9.3.4. Quy tắc chuyển đổi từ quan hệ kế thừa giữa các lớp UML trong lược đồ ứng dụng sang lược đồ XML.

9.3.5. Quy tắc chuyển đổi từ quan hệ phụ thuộc giữa các gói UML trong lược đồ ứng dụng sang lược đồ XML.

### **9.4. Lược đồ ứng dụng GML và các quy tắc mã hoá theo ngôn ngữ GML.**

9.4.1. Lược đồ ứng dụng GML của các loại dữ liệu địa lý được xây dựng theo lược đồ GML cơ sở được quy định cụ thể tại Phụ lục M ban hành kèm theo quy chuẩn kỹ thuật quốc gia này.

9.4.2. Lược đồ ứng dụng GML phải xây dựng theo các quy tắc được quy định cụ thể tại Phụ lục N ban hành kèm theo quy chuẩn kỹ thuật quốc gia này.

9.4.3. Các lược đồ ứng dụng UML phải chuyển sang lược đồ ứng dụng GML được quy định cụ thể tại Phụ lục O ban hành kèm theo quy chuẩn kỹ thuật quốc gia này.



### **III. QUY ĐỊNH VỀ QUẢN LÝ**

#### **1. Phương thức đánh giá sự phù hợp**

Sử dụng Phương thức 1: Thử nghiệm mẫu điển hình để đánh giá sự phù hợp. Nội dung và trình tự thực hiện các hoạt động chính trong Phương thức 1 thực hiện theo mục I Phụ lục II Nội dung, trình tự và nguyên tắc sử dụng các phương thức đánh giá sự phù hợp (ban hành kèm theo Thông tư số 28/2012/TT-BKHHCN ngày 12 tháng 12 năm 2012 của Bộ trưởng Bộ khoa học và Công nghệ).

#### **2. Quy định về công bố hợp quy**

Sản phẩm cần được công bố hợp quy là các cơ sở dữ liệu nền địa lý quốc gia, cơ sở dữ liệu địa lý chuyên ngành. Việc công bố hợp quy dựa trên kết quả tự đánh giá sự phù hợp của tổ chức, cá nhân công bố hợp quy. Kết quả đo kiểm/thử nghiệm phục vụ công bố hợp quy phải thực hiện tại phòng thử nghiệm được chỉ định hoặc công nhận theo quy định hiện hành.

#### **3. Trách nhiệm công bố hợp quy**

3.1. Các tổ chức, doanh nghiệp, cá nhân cung cấp có trách nhiệm công bố hợp quy đối với sản phẩm cơ sở dữ liệu do mình tự đầu tư.

3.2. Các cơ quan chủ quản cơ sở dữ liệu nền địa lý quốc gia, cơ sở dữ liệu địa lý chuyên ngành có trách nhiệm công bố hợp quy đối với các sản phẩm do mình quản lý xây dựng.

3.3. Việc công bố hợp quy thực hiện theo Thông tư số 28/2012/TT-BKHHCN ngày 12 tháng 12 năm 2012 của Bộ Khoa học và Công nghệ và Thông tư số 02/2017/TT-BKHHCN ngày 31/3/2017 của Bộ trưởng Bộ Khoa học và Công nghệ sửa đổi, bổ sung một số điều của Thông tư số 28/2012/TT-BKHHCN ngày 12/12/2012.

#### **4. Phương pháp thử**

4.1. Sử dụng các phương pháp, công cụ để trích xuất gói tin XML, GML của các cơ sở dữ liệu địa lý do tổ chức, cá nhân thực hiện.

4.2. Kiểm tra các tài liệu thiết kế lược đồ UML, mô hình cấu trúc cơ sở dữ liệu, siêu dữ liệu, danh mục đối tượng địa lý, danh mục trình bày dữ liệu, chất lượng dữ liệu, định dạng trao đổi dữ liệu XML, GML theo các chỉ tiêu kỹ thuật như quy định tại Phần II.

4.3. Nếu kiểm tra các chỉ tiêu kỹ thuật tại Phần II không đáp ứng, kết luận không phù hợp với quy chuẩn.

#### **5. Điều kiện chuyển tiếp**

5.1. Các đề án, dự án, thiết kế kỹ thuật được phê duyệt trước ngày Quy chuẩn này có hiệu lực được thực hiện theo các quy định của QCVN 42:2012; Trường hợp nội dung kỹ thuật của đề án, dự án, thiết kế kỹ thuật đó không phù hợp với quy định của Thông tư này thì phải điều chỉnh nội dung kỹ thuật theo quy định của Quy chuẩn kỹ thuật này trước khi nghiệm thu.

5.2. Các đề án, dự án, thiết kế kỹ thuật chưa được phê duyệt trước ngày Quy chuẩn này có hiệu lực thì được thực hiện theo quy định của Quy chuẩn kỹ thuật này.

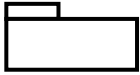





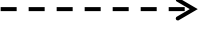
#### **IV. TỔ CHỨC THỰC HIỆN**

**1.** Cục Đo đạc, Bản đồ và Thông tin địa lý Việt Nam (Bộ Tài nguyên và Môi trường) có trách nhiệm tổ chức, hướng dẫn, kiểm tra việc thực hiện Quy chuẩn kỹ thuật này.

**2.** Trong quá trình triển khai thực hiện Quy chuẩn kỹ thuật quốc gia này, nếu có vướng mắc, mọi ý kiến gửi về Cục Đo đạc, Bản đồ và Thông tin địa lý Việt Nam (Bộ Tài nguyên và Môi trường) để tổng hợp, trình Bộ trưởng xem xét, quyết định.

**Phụ lục A**  
**KÝ HIỆU VÀ THUẬT NGỮ SỬ DỤNG TRONG CÁC LƯỢC ĐỒ KHÁI NIỆM**

**1. Các ký hiệu sử dụng trong các lược đồ tĩnh (gói, lớp) UML**

STT	Ký hiệu	Giải thích
1		Chỉ một gói (package)
2		Chỉ một lớp (class)
3		Chỉ mối quan hệ liên kết (association)
4		Chỉ mối quan hệ tổng quát hoá (generalization)
5		Chỉ mối quan hệ kết tập (aggregation)
6		Chỉ mối quan hệ tổ hợp, hoặc cấu thành (composition)
7		Chỉ mối quan hệ phụ thuộc (dependency)

1.1. Gói (Package) là một tập hợp các lớp có quan hệ với nhau theo một chủ đề nhất định.

1.2. Lớp (Class) là mô tả một tập hợp các đối tượng (đối tượng được hiểu theo nghĩa khái quát) có chung các thuộc tính, các quan hệ và các phương thức xử lý (ví dụ: lớp đường bộ có các thuộc tính là tên đường, độ dài, độ rộng; có các quan hệ với lớp cầu; có phương thức xử lý là đổi tên đường, tính độ dài, tính độ rộng).

1.3. Liên kết (Association) là quan hệ giữa hai hay nhiều đối tượng, mỗi đối tượng tham gia vào quan hệ có mối liên hệ nhất định với các đối tượng còn lại.

1.4. Tổng quát hoá (Generalization) là quan hệ giữa các đối tượng được phân cấp theo mức độ tổng quát hoặc chi tiết.

1.5. Kết tập (Aggregation) là một loại quan hệ liên kết giữa hai đối tượng; trong đó đối tượng này chứa đối tượng kia, đối tượng bị chứa có thể tồn tại độc lập hoặc tham gia vào các kết tập khác.

1.6. Tổ hợp (Composition) là một dạng đặc biệt của quan hệ kết tập trong đó khi đối tượng chứa không tồn tại thì các đối tượng bị chứa cũng không tồn tại; đối tượng bị chứa không thể tham gia đồng thời vào nhiều tổ hợp.

1.7 Phụ thuộc (Dependency) là quan hệ giữa các đối tượng mà khi một đối tượng thay đổi sẽ ảnh hưởng tới đối tượng khác.

**2. Các thuật ngữ**

2.1. Đối tượng (Object) là một đơn vị thông tin thể hiện một sự vật, hiện tượng có trong tập dữ liệu.

2.2. Siêu lớp (Metaclass) là một dạng lớp được sử dụng để mô tả các lớp khác.

## **QCVN :2020/BTNMT**

2.3. Thể hiện (Instance) là một trạng thái của đối tượng khi các thuộc tính, quan hệ của đối tượng nhận một giá trị cụ thể.

2.4. Lớp giao diện (Interface) là lớp mô tả các phương thức xử lý chung của một nhóm lớp khác.

2.5. Vai trò liên kết (Role) là vai trò của một đối tượng khi tham gia vào quan hệ liên kết với đối tượng khác.

2.6. Ràng buộc (Constraint) là thông tin mô tả những điều kiện mà các đối tượng phải tuân thủ.

2.7. Kế thừa (Inheritance) là tính chất của đối tượng mà các đối tượng chi tiết cũng có các đặc tính, quan hệ của đối tượng tổng quát.

2.8. Tập dữ liệu (Dataset) là tập hợp có cấu trúc được cấu thành bởi một nhóm các đối tượng dữ liệu.

2.9. Miền giá trị (Domain) là một tập hợp các giá trị cho phép của một thuộc tính.

2.10. Đối tượng không gian (Spatial object) là đối tượng thể hiện tính chất không gian của đối tượng địa lý.

2.11. Vị trí trực tiếp (Direct position) là vị trí được xác định bởi tọa độ cụ thể.

2.12. Đối tượng hình học (Geometric object) là đối tượng không gian được xác định bằng một tập hợp các vị trí trực tiếp.

2.13. Đường bao (Boundary) là đối tượng hình học nguyên thủy được sử dụng để xác định giới hạn phạm vi không gian của đối tượng hình học.

2.14. Đường bao hình học (Geometric boundary) là đường bao được xác định bởi một tập hợp các đối tượng hình học nguyên thủy có số chiều không gian nhỏ hơn nhằm giới hạn phạm vi của đối tượng hình học.

2.15. Đường cong (Curve) là đối tượng hình học nguyên thủy một chiều biểu diễn ảnh của một đoạn thẳng thông qua một ánh xạ một - một (1-1) liên tục.

2.16. Đường cong tổ hợp (Composite curve) là tập hợp có thứ tự các đường cong, trong đó mỗi đường cong có điểm đầu là điểm cuối của đường cong trước đó trừ đường cong đầu tiên.

2.17. Đoạn đường cong (Curve segment) là một phần của đường cong được biểu diễn bằng một hàm toán học cơ bản.

2.18. Bề mặt (Surface) là đối tượng hình học hai chiều biểu diễn ảnh của một phần mặt phẳng giới hạn bởi một đường cong khép kín thông qua một ánh xạ một - một (1-1) liên tục.

2.19. Phần bề mặt (Surface patch) là một phần bề mặt được biểu diễn bằng một hàm toán học cơ bản.

2.20. Chuỗi cung (ArcString) là một đoạn đường cong mà trong đó mỗi đoạn (curve segment) là cung tròn.

2.21. Chuỗi đoạn thẳng (LineString) là một đoạn đường cong mà trong đó mỗi đoạn là đoạn thẳng.

2.22. Đa giác (Polygon) là một phần bề mặt phẳng được giới hạn bởi một chuỗi đoạn thẳng khép kín.

2.23. Tam giác (Triangle) là một đa giác có 3 đỉnh.

2.24. Phức hệ hình học (Geometric complex) là một tập hợp các đối tượng hình học nguyên thủy, trong đó hình bao của mỗi đối tượng có thể được biểu diễn như một tập hợp các đối tượng hình học nguyên thủy khác trong cùng tập hợp đó.

2.25. Kết tập hình học (Geometric aggregates) là tập hợp các đối tượng hình học, có thể bao gồm cả phức hệ hình học và đối tượng hình học nguyên thủy.

2.26. Đối tượng Tôpô (Topological object) là đối tượng không gian biểu diễn các quan hệ không gian bất biến với các phép biến đổi liên tục.

2.27. Đối tượng Tôpô nguyên thủy (Topological primitive) là các đối tượng Topo đơn lẻ và đồng nhất.

2.28. Phức hệ Tôpô (Topological complex) là một tập hợp các đối tượng Topo nguyên thủy.

2.29. Đối tượng Tôpô có hướng (Directed topological object) là đối tượng Topo nguyên thủy gắn với hướng của nó.

2.30. Nút (Node) là đối tượng Tôpô nguyên thủy biểu diễn mối quan hệ giữa các cạnh.

2.31. Nút có hướng (Directed node) là nút gắn với hướng của nó; hướng của một nút đối với một cạnh có hướng dương (+) nếu là nút cuối và hướng âm (-) nếu là nút đầu.

2.32. Cạnh (Edge) là đối tượng Topo nguyên thủy biểu diễn mối quan hệ giữa các mặt; một cạnh được giới hạn bởi 1 hoặc 2 nút.

2.33. Cạnh có hướng (Directed edge) là cạnh gắn với hướng của nó; hướng của một cạnh đối với một mặt có hướng dương (+) nếu mặt nằm ở phía trái và hướng âm (-) nếu mặt nằm ở phía phải.

2.34. Mặt (Face) là đối tượng Tôpô nguyên thủy biểu diễn mối quan hệ giữa các khối; một mặt được giới hạn bởi một tập hợp các cạnh có hướng.

2.35. Mặt có hướng (Directed face) là mặt gắn với hướng của nó; hướng của một mặt đối với một khối có hướng dương (+) và hướng âm (-) phụ thuộc vào vị trí bên trong hay bên ngoài của khối so với mặt đó.

2.36. Mẫu phân loại (Stereotype) là một khái niệm được sử dụng để phân loại các nhóm đối tượng khác nhau.

**Phụ lục B**

**MÔ HÌNH CẤU TRÚC DỮ LIỆU ĐỊA LÝ**

**1. Giới hạn áp dụng UML trong định nghĩa mô hình cấu trúc dữ liệu địa lý.**

1.1. Gói UML (UML package) được sử dụng để biểu diễn một mô hình cấu trúc dữ liệu của một chủ đề dữ liệu địa lý.

1.2. Lớp UML (UML class) được sử dụng để biểu diễn một kiểu đối tượng địa lý, hoặc một kiểu dữ liệu trong một mô hình cấu trúc dữ liệu, biểu diễn các khái niệm trong các mô hình khái niệm. Lớp UML bao gồm các thành phần sau đây:

- a) Tên lớp;
- b) Các thuộc tính;
- c) Các quan hệ.

1.3. Các yêu cầu khi xây dựng lớp UML.

1.3.1. Tên lớp là duy nhất.

1.3.2. Các thuộc tính của lớp có thể được xác định trực tiếp trong lớp đó hoặc gián tiếp thông qua các quan hệ với các lớp khác.

1.3.3. Xác định các quan hệ mà lớp tham gia với các lớp khác.

1.4. Quan hệ (Relationship) được sử dụng để biểu diễn mối quan hệ giữa các lớp UML hoặc giữa các gói UML gồm các kiểu quan hệ sau đây:

- a) Liên kết (Association);
- b) Tổng quát hoá (Generalization);
- c) Kết tập (Aggregation);
- d) Tổ hợp (Composition);
- đ) Phụ thuộc (Dependency).

1.5. Mẫu phân loại (Stereotype) được áp dụng cho một lớp UML hoặc một gói UML để biểu diễn một loại cấu trúc dữ liệu cụ thể bao gồm các mẫu phân loại sau đây:

STT	Mẫu phân loại	Áp dụng cho	Ý nghĩa
1	ApplicationSchema	Gói UML	Mô tả mô hình cấu trúc dữ liệu theo quy chuẩn mô hình cấu trúc dữ liệu địa lý
2	Leaf	Gói UML	Mô tả một gói là gói con thành phần nhỏ nhất của một gói khác
3	FeatureType	Lớp UML	Mô tả kiểu đối tượng địa lý
4	Abstract	Lớp UML	Mô tả kiểu đối tượng địa lý trừu tượng
5	DataType	Lớp UML	Mô tả một kiểu dữ liệu
6	Enumeration	Lớp UML	Mô tả một miền giá trị cố định
7	CodeList	Lớp UML	Mô tả một miền giá trị có thể mở rộng
8	Union	Lớp UML	Mô tả kiểu dữ liệu dạng tập hợp

9	MetaClass	Lớp UML	Mô tả một siêu lớp
10	Interface	Lớp UML	Mô tả một lớp giao diện

1.6. Định nghĩa thuộc tính cho lớp UML.

1.6.1. Thuộc tính của lớp UML được trình bày theo cú pháp sau:

*[Phạm vi] Tên thuộc tính [Số thể hiện] [: Kiểu dữ liệu] [=Các giá trị khởi tạo]*

Trong đó:

a) Phạm vi: chỉ ra khả năng truy cập thông tin từ các lớp khác đến một thuộc tính của đối tượng; thông tin này luôn có giá trị là “public”;

b) Tên thuộc tính: chỉ ra tên của thuộc tính; tên thuộc tính phải đảm bảo yêu cầu duy nhất trong một lớp UML;

c) Số thể hiện: số thể hiện tối thiểu và tối đa của thuộc tính; thông tin này được trình bày theo cú pháp [a .. b] trong đó a là số thể hiện tối thiểu, b là số thể hiện tối đa, giá trị mặc định là 1 trong trường hợp không trình bày số thể hiện;

d) Kiểu dữ liệu: Kiểu dữ liệu gồm các kiểu dữ liệu nguyên thủy và các kiểu dữ liệu mới (được người lập trình định nghĩa thêm);

đ) Các giá trị khởi tạo: các giá trị mặc định được gán cho thuộc tính.

1.7. Quy tắc đặt tên gói, lớp UML.

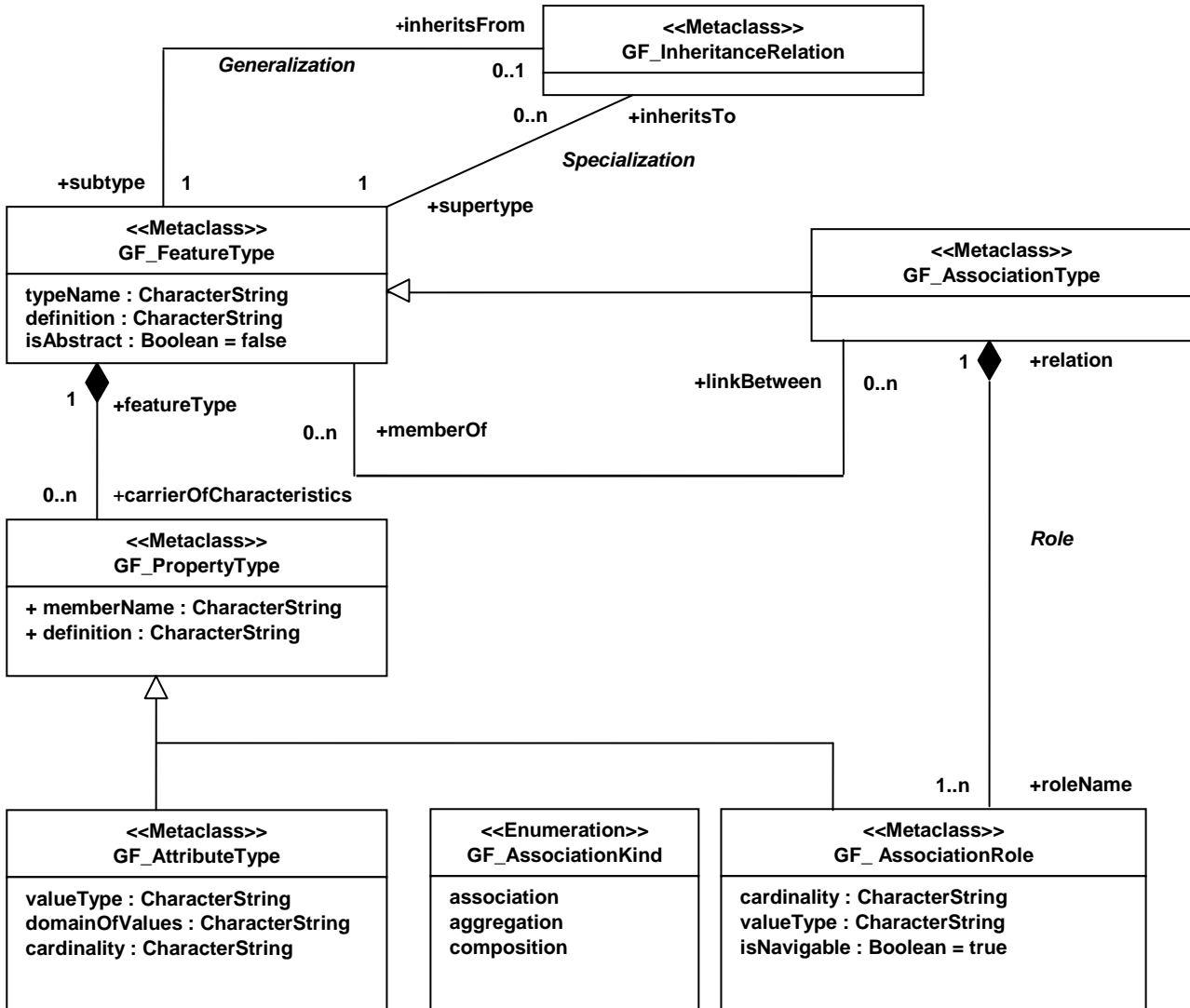
1.7.1. Tên gói, tên lớp gồm một hoặc nhiều từ không dấu viết liền nhau hoặc nối với nhau bằng ký tự gạch dưới “\_”, mỗi từ có ký tự đầu là chữ cái in hoa.

1.7.2. Tên thuộc tính, tên của vai trò quan hệ liên kết gồm một hoặc nhiều từ không dấu viết liền nhau, từ đầu tiên có ký tự đầu là chữ cái thường, các từ tiếp theo có ký tự đầu là chữ cái in hoa”.

## 2. Mô hình đối tượng địa lý tổng quát

Các khái niệm dùng để định nghĩa kiểu đối tượng địa lý được thể hiện trong mô hình đối tượng địa lý tổng quát dưới đây:





Hình B.1. Mô hình đối tượng địa lý tổng quát

2.1. GF\_FeatureType là siêu lớp có thể hiện là các lớp UML mô tả các kiểu đối tượng địa lý trong các lược đồ ứng dụng trong đó:

- a) typeName là tên của kiểu đối tượng địa lý duy nhất trong một lược đồ ứng dụng;
- b) definition là định nghĩa hoặc mô tả về kiểu đối tượng địa lý;
- c) isAbstract chỉ ra có hay không có kiểu đối tượng địa lý là kiểu đối tượng trừu tượng;
- d) carrierOfCharacteristics là vai trò liên kết trong quan hệ tổ hợp giữa lớp GF\_FeatureType với lớp GF\_PropertyType;

đ) Generalization mô tả quan hệ tổng quát hóa giữa hai kiểu đối tượng địa lý. Theo đó, một kiểu đối tượng địa lý có thể kế thừa các đặc tính từ tối đa một kiểu đối tượng địa lý khác;

e) Specialization mô tả quan hệ chi tiết hóa giữa các kiểu đối tượng địa lý. Theo đó, một kiểu đối tượng địa lý có thể chi tiết hóa thành nhiều kiểu đối tượng địa lý khác;

g) inheritsFrom xác định kiểu đối tượng địa lý kế thừa trong quan hệ tổng quát hóa;

h) inheritsTo xác định các kiểu đối tượng địa lý dẫn xuất trong quan hệ chi tiết hóa;

i) linkBetween xác định các quan giữa các kiểu đối tượng địa lý. Theo đó, một kiểu đối tượng địa lý có thể có các loại quan hệ: không gian, kết tập, thời gian.

2.2. GF\_PropertyType là lớp trừu tượng mô tả đặc tính của các kiểu đối tượng địa lý trong đó:

- a) memberName là tên đặc tính;
- b) definition là định nghĩa hoặc mô tả đặc tính;
- c) featureType là kiểu đối tượng địa lý có chứa đặc tính.

2.3. GF\_AttributeType là siêu lớp mà thể hiện của nó là các lớp UML mô tả các thuộc tính của các kiểu đối tượng địa lý trong lược đồ ứng dụng trong đó:

- a) valueType là tên kiểu dữ liệu của thuộc tính;
- b) domainOfValues là miền giá trị của thuộc tính;
- c) cardinality[0..1] là số thể hiện tối thiểu và tối đa của thuộc tính.

2.4. GF\_AssociationType là siêu lớp mô tả kiểu quan hệ liên kết giữa các kiểu đối tượng địa lý trong đó:

- a) typeName [0..1] là tên quan hệ liên kết duy nhất trong lược đồ ứng dụng;
- b) definition [0..1] là định nghĩa hoặc mô tả quan hệ liên kết;
- c) roleName là tên của vai trò liên kết.
- d) memberOf xác định các quan hệ là thành phần cấu thành lên kiểu đối tượng địa lý.

2.5. GF\_AssociationRole là siêu lớp mô tả vai trò của lớp trong các quan hệ liên kết trong đó:

- a) cardinality là mô tả số thể hiện tối thiểu và tối đa của vai trò quan hệ liên kết giữa đối tượng này với đối tượng khác;
- b) valueType là kiểu đối tượng địa lý trong quan hệ liên kết;
- c) associationType là loại quan hệ liên kết;
- d) isNavigable chỉ ra có hay không có quan hệ được giới hạn theo một chiều nhất định.

đ) relation là mối quan hệ liên kết.

e) Role mô tả các thông tin cần có khi mô tả một vai trò liên kết trong quan hệ giữa các kiểu đối tượng địa lý.

2.6. GF\_AssociationKind là lớp định nghĩa danh sách cố định các loại quan hệ liên kết giữa các kiểu đối tượng địa lý. Quan hệ giữa các kiểu đối tượng địa lý phải là một trong số các loại sau:

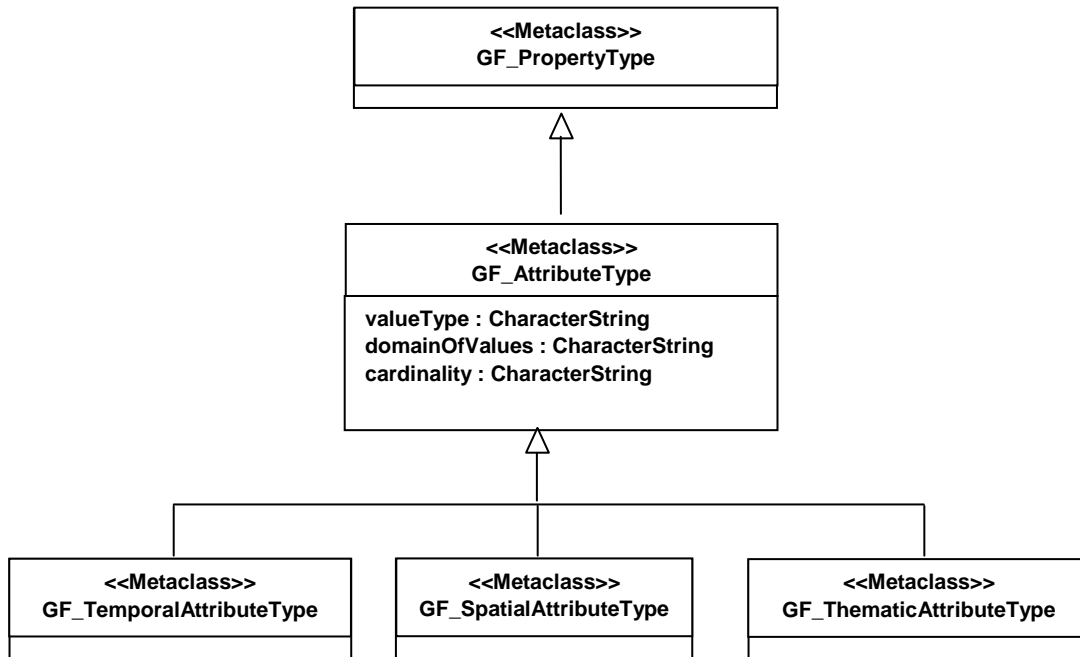
- a) association là quan hệ liên kết;
- b) aggregation là quan hệ kết tập;
- c) composition là quan hệ tổ hợp.

## QCVN 42: 2020/BTNMT

2.7. GF\_InheritanceRelation là lớp mô tả quan hệ kế thừa giữa các kiểu đối tượng địa lý trong đó:

- supertype là tên của kiểu đối tượng địa lý cơ sở;
- subtype là tên của kiểu đối tượng địa lý dẫn xuất;

2.8. Thuộc tính của kiểu đối tượng địa lý được mô tả theo lược đồ lớp UML sau:



Hình B.2. Lược đồ lớp UML về thuộc tính kiểu đối tượng địa lý

2.8.1. GF\_SpatialAttributeType là siêu lớp mô tả các thuộc tính không gian của kiểu đối tượng địa lý. Kiểu dữ liệu của thuộc tính không gian phải là một trong các kiểu dữ liệu dẫn xuất từ các lớp GM\_Object hoặc TP\_Object trong mô hình khái niệm dữ liệu không gian;

2.8.2. GF\_TemporalAttributeType là siêu lớp mô tả các thuộc tính thời gian của kiểu đối tượng địa lý. Kiểu dữ liệu của thuộc tính thời gian phải là một trong các kiểu dữ liệu dẫn xuất từ lớp TM\_Object trong mô hình khái niệm dữ liệu thời gian;

2.8.3. GF\_ThematicAttributeType là siêu lớp mô tả thuộc tính chủ đề của kiểu đối tượng địa lý. Kiểu dữ liệu của thuộc tính chủ đề phải là một trong số các kiểu dữ liệu nguyên thủy hoặc các kiểu dữ liệu khác được quy định trong lược đồ ứng dụng.

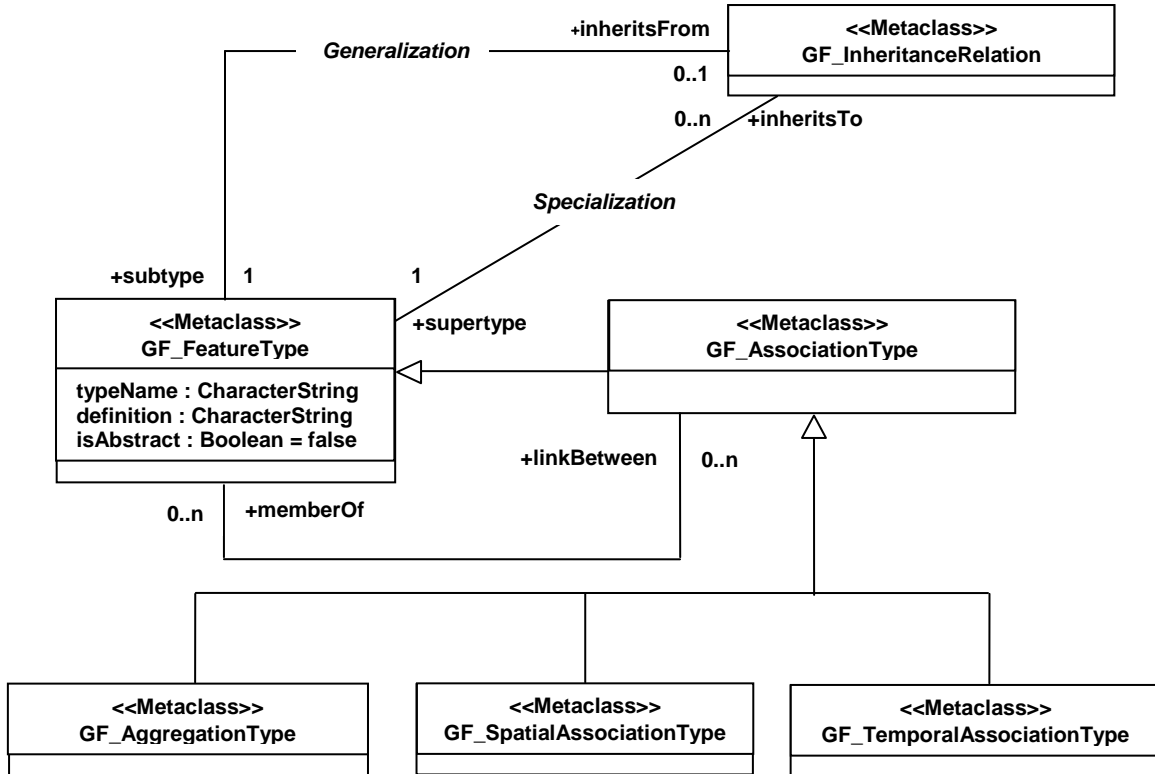
2.9. Quan hệ giữa các kiểu đối tượng địa lý được phân thành 2 loại là quan hệ tổng quát hoá/chi tiết hoá và quan hệ liên kết.

### 2.9.1. Quan hệ tổng quát hoá/chi tiết hoá

Quan hệ tổng quát hoá/chi tiết hoá chỉ được áp dụng cho kiểu đối tượng, quan hệ liên kết, có thể được áp dụng cho kiểu đối tượng và đối tượng.

### 2.9.2. Quan hệ liên kết

Quan hệ liên kết mô tả bởi siêu lớp GF\_AssociationType được chi tiết hoá thành các loại quan hệ theo lược đồ lớp UML sau:



Hình B.3. Lược đồ lớp UML về quan hệ liên kết

Trong đó:

- a) GF\_AggregationType là lớp mô tả quan hệ kết tập giữa các kiểu đối tượng địa lý;
- b) GF\_SpatialAssociationType là lớp mô tả quan hệ liên kết không gian giữa các kiểu đối tượng địa lý;
- c) GF\_TemporalAssociationType là lớp mô tả quan hệ liên kết thời gian giữa các kiểu đối tượng địa lý.

### 3. Quy tắc xây dựng lược đồ ứng dụng

3.1. Quy tắc đặt tên lược đồ ứng dụng (bao gồm tên và phiên bản).

3.1.1. Lược đồ ứng dụng phải có tên gọi và số phiên bản.

3.1.2. Lược đồ ứng dụng được mô tả bởi một gói UML. Tên gọi và số phiên bản của lược đồ ứng dụng phải được ghi nhận trong tài liệu mô tả gói UML.

3.2. Quy định về lập tài liệu mô tả lược đồ ứng dụng

3.2.1. Lược đồ ứng dụng phải có tài liệu mô tả chi tiết kèm theo.

3.2.2. Tài liệu mô tả lược đồ ứng dụng có thể được kết xuất tự động từ công cụ phần mềm hỗ trợ xây dựng lược đồ ứng dụng.

3.2.3. Thông tin mô tả sự liên quan giữa lược đồ ứng dụng và danh mục đối tượng địa lý được ghi nhận trong tài liệu mô tả lược đồ ứng dụng nếu tồn tại mối quan hệ giữa các lớp hoặc các thành phần UML khác trong lược đồ ứng dụng với các thông tin đã được chỉ ra trong tài liệu danh mục đối tượng địa lý.

3.2.4. Tài liệu mô tả của các kiểu đối tượng địa lý được biểu diễn trong lược đồ ứng dụng phải tuân thủ các quy định trong quy chuẩn phương pháp lập danh mục đối tượng địa lý.

## QCVN 42: 2020/BTNMT

3.3. Quy tắc mô tả mối quan hệ giữa lược đồ ứng dụng với các lược đồ khái niệm khác.

3.3.1. Cấu trúc dữ liệu địa lý phải được mô tả bằng lược đồ ứng dụng.

3.3.2. Quan hệ phụ thuộc giữa các gói UML được áp dụng để biểu diễn quan hệ giữa lược đồ ứng dụng với các lược đồ khái niệm khác nếu lược đồ ứng dụng có sử dụng các thành phần từ các lược đồ khái niệm này.

3.4. Quy tắc định nghĩa thuộc tính không gian, thuộc tính thời gian và các thuộc tính khác (gọi chung là thuộc tính chủ đề - thematic attributes) của kiểu đối tượng địa lý trong lược đồ ứng dụng.

3.4.1. Quy tắc định nghĩa thuộc tính không gian trong lược đồ ứng dụng cụ thể như sau:

a) Đặc tính không gian của đối tượng địa lý có thể được mô tả bởi một hoặc nhiều thuộc tính không gian. Trong một lược đồ ứng dụng, một thuộc tính không gian là kiểu dẫn xuất của thuộc tính đối tượng. Mô hình và các kiểu dữ liệu không gian được quy định trong quy chuẩn lược đồ khái niệm không gian;

b) Trong một lược đồ ứng dụng thuộc tính không gian được biểu diễn theo một trong hai cách sau:

+ Bởi thuộc tính của lớp UML (lớp UML được sử dụng để mô tả một kiểu đối tượng địa lý). Trong trường hợp này, thuộc tính sẽ có kiểu dữ liệu là một trong các kiểu đối tượng không gian được quy định trong quy chuẩn mô hình khái niệm dữ liệu không gian;

+ Bởi quan hệ liên kết giữa lớp UML mô tả một kiểu đối tượng địa lý với một lớp UML mô tả một kiểu đối tượng không gian được quy định trong quy chuẩn mô hình khái niệm dữ liệu không gian;

c) Một thuộc tính không gian phải có giá trị là các đối tượng không gian. Các đối tượng không gian được phân loại thành: kiểu đối tượng hình học và kiểu đối tượng Tôpô. Hai loại này được phân loại chi tiết thành kiểu đối tượng nguyên thủy, kiểu đối tượng phức, hoặc kiểu đối tượng tập hợp (đối với kiểu đối tượng hình học). Các kiểu đối tượng không gian được liệt kê trong bảng dưới đây được sử dụng làm giá trị cho các thuộc tính không gian trong lược đồ ứng dụng.

Kiểu đối tượng hình học		Kiểu đối tượng Tôpô	
Đối tượng hình học cơ bản	Đối tượng hình học phức, kết tập	Đối tượng Tôpô cơ bản	Đối tượng Tôpô phức
GM_Point GM_Curve GM_Surface	GM_CompositeCurve GM_Complex GM_Aggregate	TP_DirectedNode TP_DirectedEdge TP_DirectedFace TP_Node TP_Edge TP_Face	TP_Complex

3.4.2. Quy tắc định nghĩa thuộc tính thời gian trong lược đồ ứng dụng cụ thể như sau:

a) Đặc tính thời gian của đối tượng địa lý được mô tả bởi các thuộc tính thời gian dẫn xuất từ thuộc tính đối tượng địa lý;

b) Trong lược đồ ứng dụng thuộc tính thời gian được biểu diễn dưới dạng thuộc tính của lớp UML và nhận giá trị là một trong số các đối tượng thời gian được quy định trong quy chuẩn mô hình dữ liệu khái niệm thời gian;

c) Thuộc tính thời gian có thể được sử dụng dưới dạng thuộc tính của thuộc tính, trong trường hợp này thuộc tính phải là một kiểu dẫn xuất của một trong số các đối tượng thời gian được quy định trong quy chuẩn mô hình dữ liệu khái niệm thời gian;

d) Các kiểu đối tượng thời gian được áp dụng khi xây dựng lược đồ ứng dụng được chỉ ra trong bảng sau:

Kiểu nguyên thủy	Kiểu quan hệ
TM_Instant	TM_Node
TM_Period	TM_Edge

3.4.3. Quy tắc định nghĩa thuộc tính chủ đề trong lược đồ ứng dụng cụ thể như sau:

a) Các thuộc tính chủ đề được định nghĩa trong lược đồ ứng dụng phải phù hợp với các đặc tả trong chuẩn thông tin địa lý cơ sở quốc gia;

b) Các thuộc tính chủ đề của đối tượng địa lý phải được định nghĩa như là kiểu thuộc tính chủ đề trong mô hình GFM;

c) Trong lược đồ ứng dụng, thuộc tính chủ đề phải được định nghĩa là thuộc tính của lớp UML. Trong đó, kiểu của thuộc tính phải là một trong số các kiểu dữ liệu nguyên thủy hoặc các kiểu dữ liệu do người dùng tự định nghĩa được quy định trong Quy chuẩn này.

3.5. Quy tắc mô tả kiểu đối tượng địa lý được định nghĩa theo mô hình đối tượng địa lý tổng quát bằng UML trong lược đồ ứng dụng.

3.5.1. Thể hiện của lớp GF\_FeatureType được cụ thể hoá thành lớp UML.

3.5.2. Thể hiện của lớp GF\_AssociationType phải được cụ thể hoá theo một trong hai trường hợp sau:

a) Nếu thể hiện của GF\_AssociationType không tham gia vào quan hệ liên kết với bất kỳ một thể hiện nào khác của lớp GF\_PropertyType khi đó vai trò linkBetween trong quan hệ liên kết với các thể hiện của lớp GF\_FeatureType được cụ thể hoá thành các lớp UML có quan hệ liên kết với nhau;

b) Nếu thể hiện của GF\_AssociationType tham gia vào quan hệ liên kết với một hoặc nhiều thể hiện của lớp GF\_PropertyType khi đó thể hiện của GF\_AssociationType được biểu diễn bởi quan hệ liên kết giữa các lớp UML là thể hiện của lớp GF\_FeatureTypes.

3.5.3. Thể hiện của lớp GF\_AttributeType được cụ thể hoá thành thuộc tính của lớp UML.

**QCVN 42: 2020/BTNMT**

3.5.4. Thể hiện của lớp GF\_AssociationRole được cụ thể hoá thành vai trò liên kết và được biểu diễn ở cuối đường mô tả quan hệ liên kết giữa các lớp UML.

3.5.5. Thể hiện của lớp GF\_InheritanceRelation được cụ thể hoá thành quan hệ tổng quát hoá trong UML.

3.6. Quy tắc sử dụng danh mục đối tượng địa lý khi xây dựng lược đồ ứng dụng.

3.6.1. Mô hình khái niệm của danh mục đối tượng địa lý phải được xây dựng tuân theo quy chuẩn này và tương thích với mô hình đối tượng địa lý tổng quát.

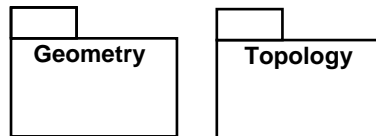
3.6.2. Sử dụng các thông tin từ danh mục đối tượng địa lý để xây dựng lược đồ ứng dụng theo các quy tắc được quy định tại khoản 3.5 của phụ lục này.



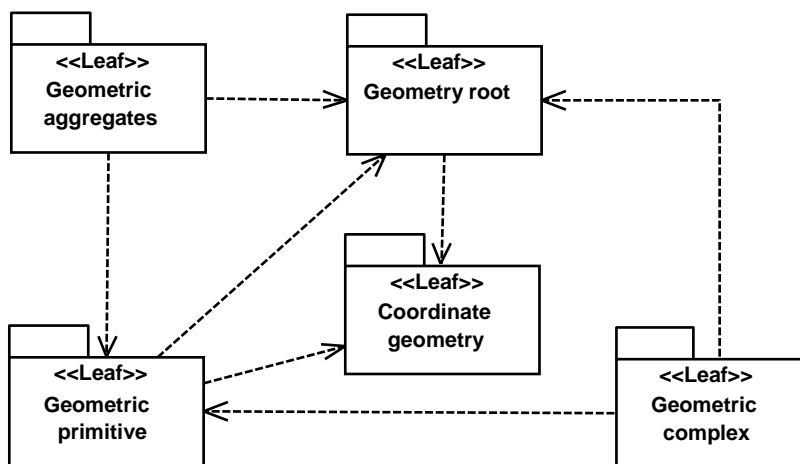
**Phụ lục C**  
**MÔ HÌNH KHÁI NIỆM DỮ LIỆU KHÔNG GIAN**

**1. Mô hình khái niệm không gian hình học**

1.1. Mô hình khái niệm dữ liệu không gian được mô hình hoá bằng UML thành hai gói sau đây:



- a) Gói Geometry mô tả mô hình khái niệm không gian hình học;
  - b) Gói Topology mô tả mô hình khái niệm không gian Tôpô.
- 1.2. Mô hình khái niệm không gian hình học.



*Hình C.1. Lược đồ mô hình khái niệm không gian hình học*

1.2.1. Gói Geometry root định nghĩa kiểu đối tượng hình học với thông tin về hệ quy chiếu toạ độ.

1.2.2. Gói Geometric primitive định nghĩa các kiểu đối tượng hình học nguyên thủy.

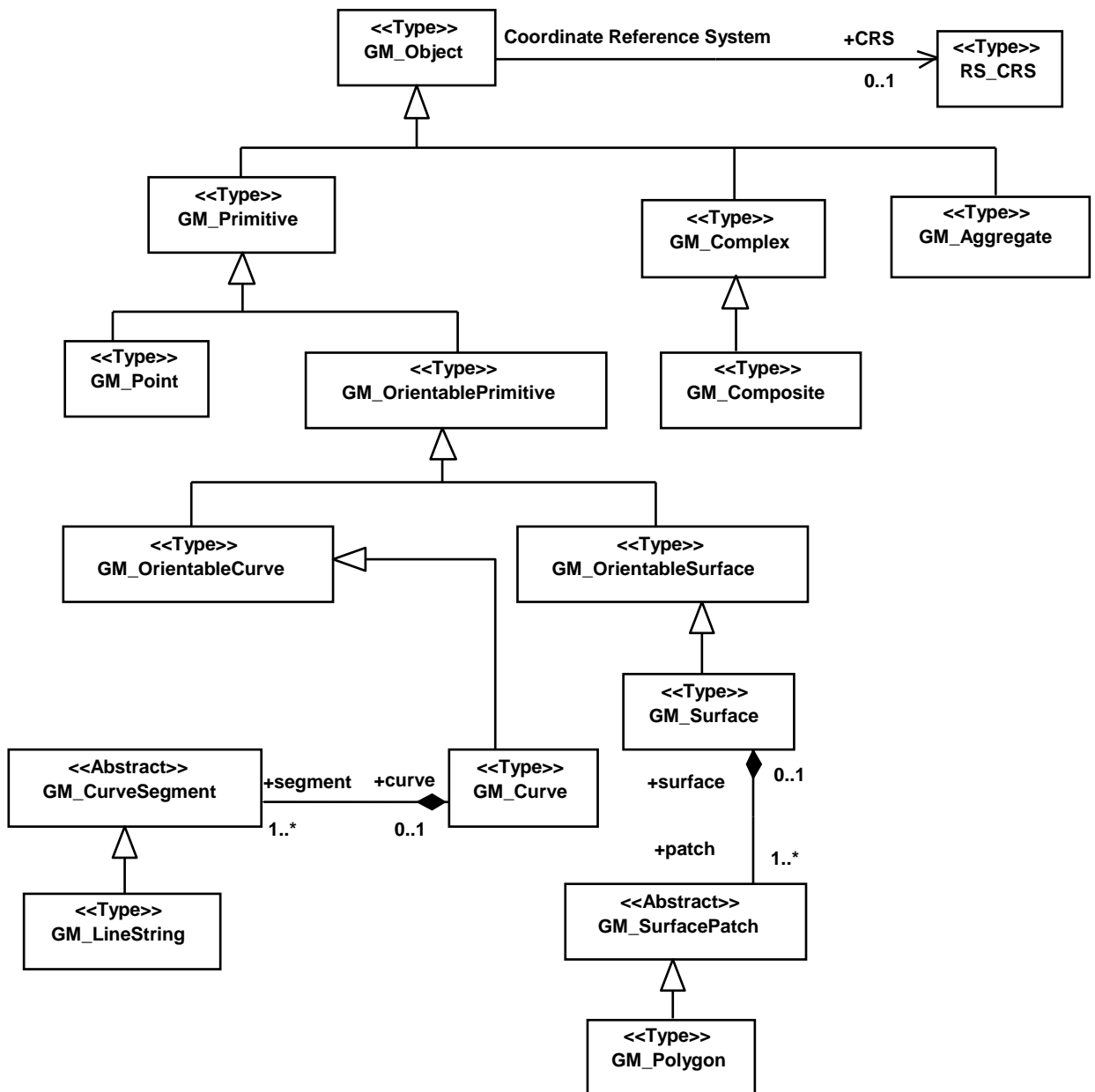
1.2.3. Gói Coordinate geometry định nghĩa các kiểu dữ liệu mô tả toạ độ không gian và hình dạng của các kiểu đối tượng hình học được định nghĩa trong gói Geometric primitive.

1.2.4. Gói Geometric complex định nghĩa các kiểu phức hệ hình học.

1.2.5. Gói Geometric aggregates định nghĩa các kiểu kết tập hình học.

1.3. Các lớp UML chính được định nghĩa trong các gói Geometry root, Geometric primitive, Coordinate geometry, Geometric complex và Geometric aggregates.

**QCVN 42: 2020/BTNMT**  
 1.3.1. Mô hình khái niệm



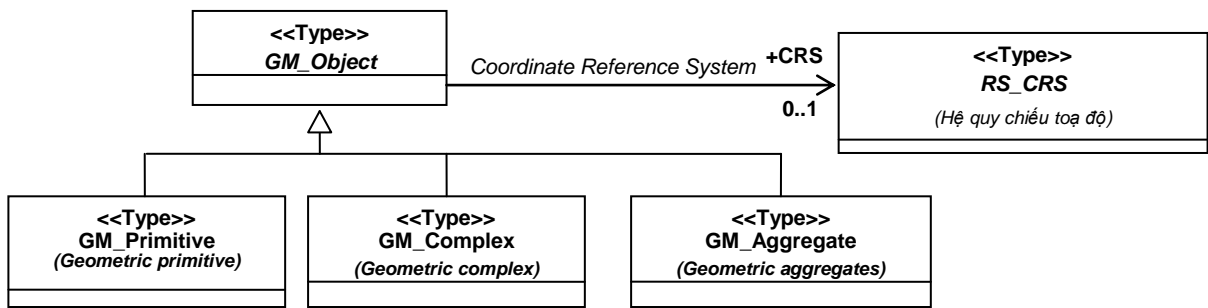
Hình C.2. Lược đồ mô hình khái niệm các lớp UML

- a) Lớp GM\_Object mô tả kiểu đối tượng hình học với thông tin về hệ quy chiếu tọa độ (các lớp trong gói Geometric primitive được định nghĩa kế thừa từ lớp UML này);
- b) GM\_Primitive định nghĩa kiểu đối tượng hình học nguyên thủy;
- c) GM\_OrientablePrimitive định nghĩa kiểu đối tượng hình học nguyên thủy có hướng
- d) GM\_Complex định nghĩa kiểu đối tượng phức hệ hình học;
- đ) GM\_Composite định nghĩa kiểu đối tượng hình học tổ hợp;
- e) GM\_Aggregate định nghĩa kiểu đối tượng kết tập hình học;

- g) GM\_Point định nghĩa kiểu đối tượng hình học mô tả một điểm;
- h) GM\_OrientableCurve định nghĩa kiểu đối tượng hình học đường cong có hướng;
- i) GM\_Curve định nghĩa kiểu đối tượng hình học mô tả một đường cong;
- k) GM\_OrientableSurface định nghĩa kiểu đối tượng hình học mặt có hướng;
- l) GM\_Surface định nghĩa kiểu đối tượng hình học mô tả một bề mặt;
- m) GM\_CurveSegment định nghĩa kiểu dữ liệu mô tả một đoạn đường cong;
- n) GM\_LineString định nghĩa kiểu dữ liệu mô tả một chuỗi đoạn thẳng;
- o) GM\_SurfacePatch định nghĩa kiểu dữ liệu mô tả một phần bề mặt;
- p) GM\_Polygon định nghĩa kiểu dữ liệu mô tả một đa giác.

1.3.2. Gói Geometry root

Cấu trúc của gói geometry root được mô tả qua lược đồ lớp UML sau:



Hình C.3. Lược đồ lớp UML gói geometry root

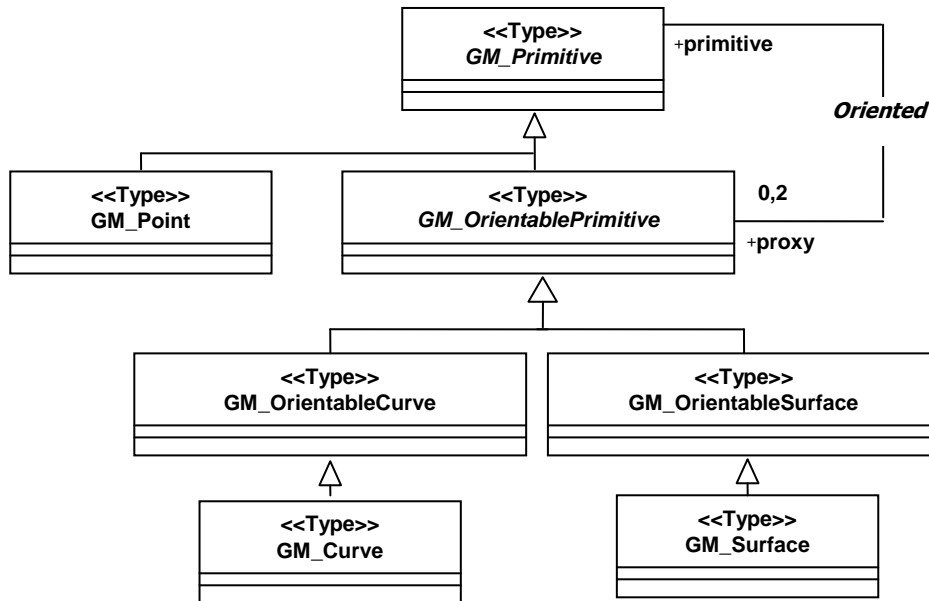
Trong đó:

- a) GM\_Object là lớp cơ sở của tất cả các lớp mô tả các kiểu đối tượng hình học;
- b) Coordinate Reference System là quan hệ liên kết với lớp RS\_CRS để xác định thông tin về hệ quy chiếu tọa độ của đối tượng hình học GM\_Object.

## QCVN 42: 2020/BTNMT

### 1.3.3. Gói Geometric primitive

Gói geometric primitive mô tả các kiểu đối tượng hình học nguyên thủy và các kiểu dữ liệu để biểu diễn hình bao cho các kiểu đối tượng hình học nguyên thủy tương ứng. Lược đồ lớp UML sau mô tả các kiểu đối tượng hình học nguyên thủy:



Hình C.4. Lược đồ lớp UML gói geometric primitive

a) GM\_Primitive là lớp cơ sở của tất cả các lớp mô tả các kiểu đối tượng hình học nguyên thủy;

b) GM\_Point là lớp mô tả kiểu đối tượng hình học dạng điểm. Một đối tượng hình học điểm có vị trí không gian được mô tả bởi một và chỉ một vị trí trực tiếp (DirectPosition);

c) GM\_OrientablePrimitive là lớp cơ sở của tất cả các lớp mô tả các kiểu đối tượng hình học nguyên thủy có hướng. Trong đó, hướng bao gồm hướng âm (-) và hướng dương (+). Các lớp kế thừa từ lớp GM\_OrientablePrimitive bao gồm GM\_OrientableCurve mô tả kiểu đường cong có hướng và GM\_OrientableSurface mô tả kiểu bề mặt có hướng. Đối với đường cong có hướng, hướng dương (+) là hướng mà cung được tạo nên. Đối với kiểu bề mặt có hướng hướng dương (+) là hướng quan sát từ phía trên của đường bao xuất hiện ngược theo chiều kim đồng hồ;

d) GM\_OrientableCurve là lớp mô tả kiểu đối tượng hình học đường cong có hướng;

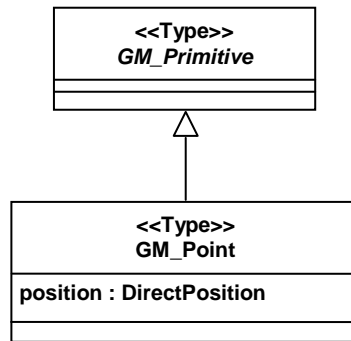
đ) GM\_OrientableSurface là lớp mô tả kiểu đối tượng hình học bề mặt có hướng;

e) GM\_Curve là lớp mô tả kiểu hình học đường cong. Một đối tượng kiểu GM\_Curve tương ứng với một đối tượng kiểu GM\_OrientableCurve có hướng dương;

g) GM\_Surface là lớp mô tả kiểu đối tượng hình học bề mặt. Một đối tượng hình học kiểu GM\_Surface tương ứng với một đối tượng hình học kiểu GM\_OrientableSurface có hướng dương;

h) Oriented mô tả quan hệ liên kết giữa đối tượng hình học nguyên thủy (GM\_Primitive) với đối tượng hình học nguyên thủy có hướng (GM\_OrientablePrimitive) thông qua vai trò kết proxy. Theo đó, một đối tượng hình học nguyên thủy có thể được biểu diễn theo mỗi hướng (-, +) bởi đối tượng hình học nguyên thủy có hướng (GM\_OrientablePrimitive);

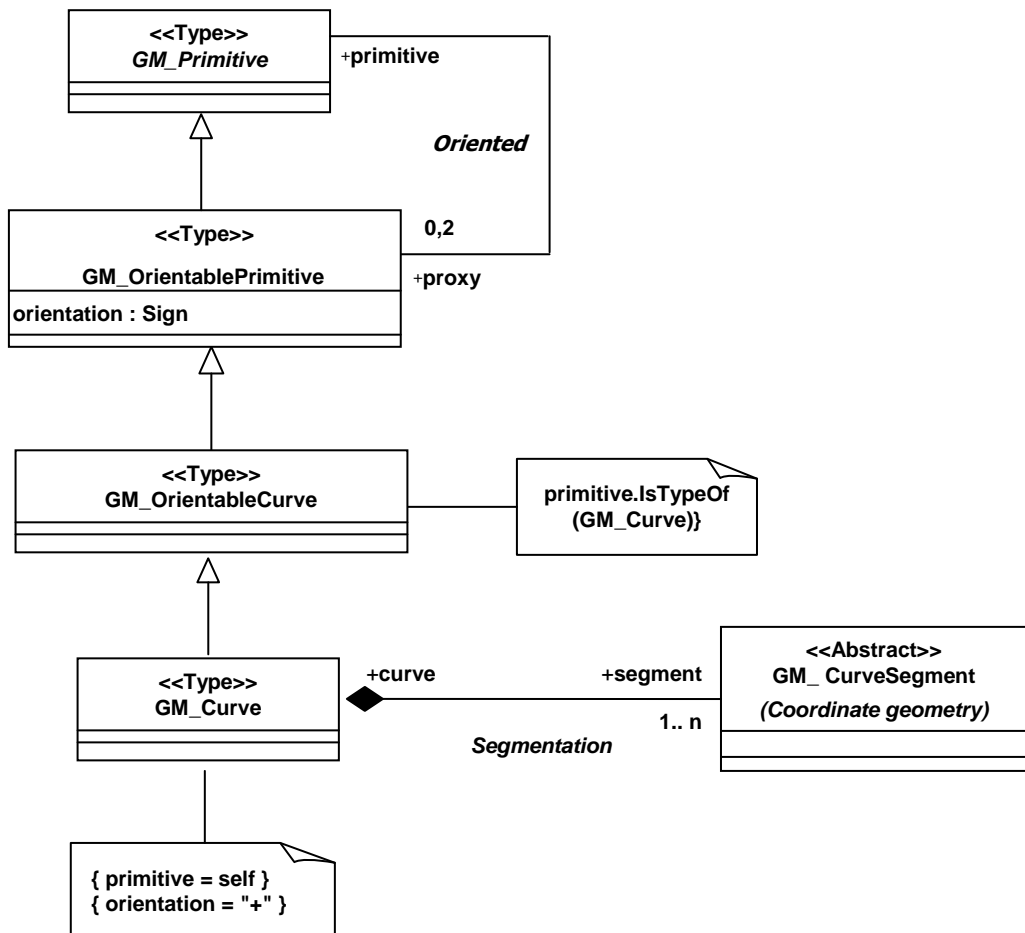
i) Lược đồ lớp UML mô tả kiểu đối tượng hình học dạng điểm;



Hình C.5. Lược đồ lớp UML mô tả kiểu đối tượng hình học dạng điểm

Position là thuộc tính mô tả vị trí không gian của đối tượng hình học điểm.

k) Lược đồ lớp UML mô tả kiểu đối tượng hình học dạng đường cong;



Hình C.6. Lược đồ lớp UML mô tả kiểu đối tượng hình học dạng đường cong

**QCVN 42: 2020/BTNMT**

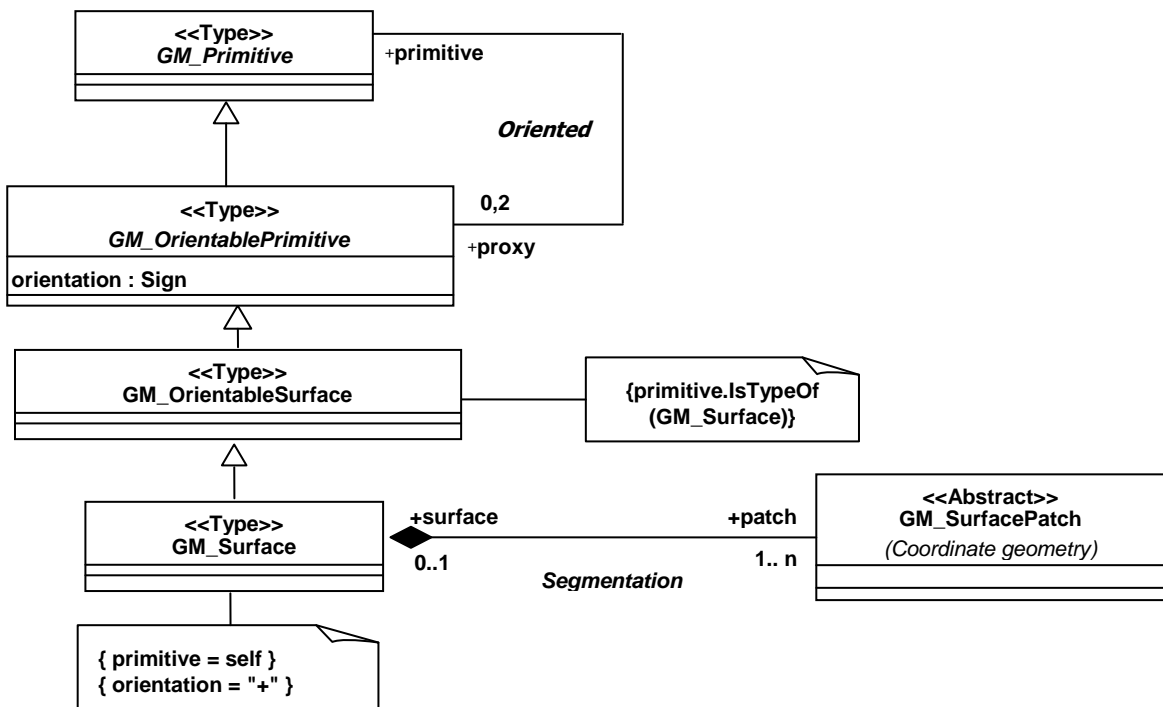
+ Đối tượng hình học đường cong GM\_Curve không được phép tự giao cắt.

+ Segmentation là quan hệ tổ hợp giữa đối tượng hình học đường cong GM\_Curve và đối tượng tọa độ hình học đoạn đường cong GM\_CurveSegment mô tả vị trí không gian và hình dạng của đối tượng hình học đường cong.

+ orientation là thuộc tính mô tả hướng của kiểu đối tượng hình học nguyên thủy có hướng.

+ Hướng của đối tượng hình học đường cong GM\_Curve luôn luôn là hướng dương.

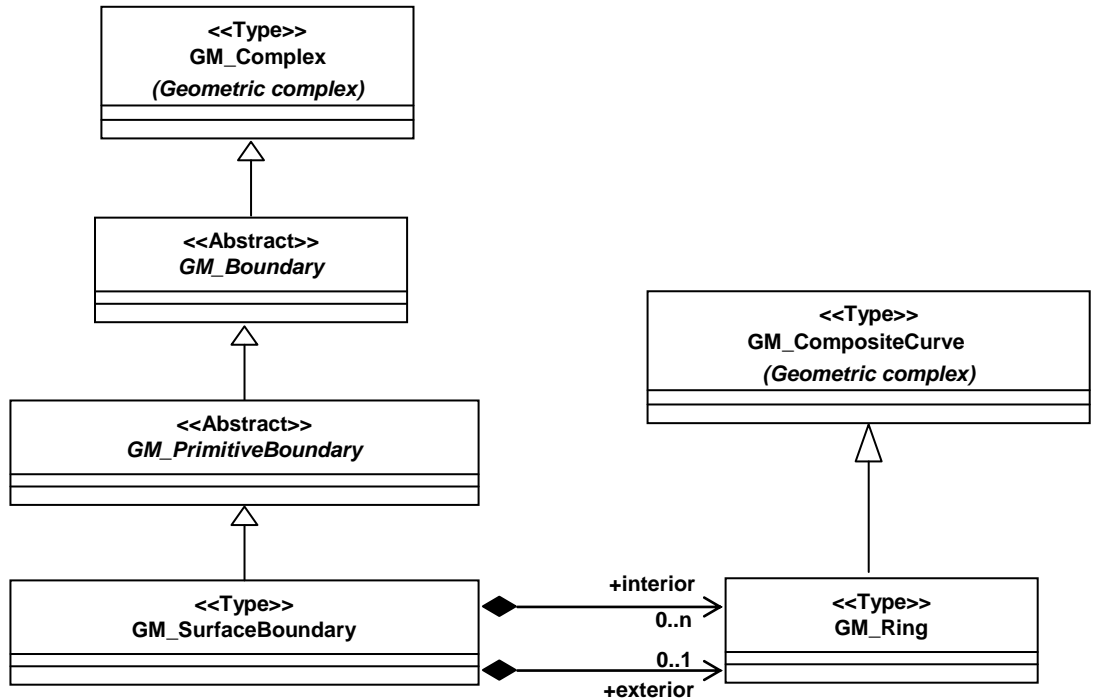
l) Lược đồ lớp UML mô tả kiểu đối tượng hình học dạng bề mặt



Hình C.7. Lược đồ lớp UML mô tả kiểu đối tượng hình học dạng bề mặt

+ Segmentation là quan hệ tổ hợp giữa một đối tượng hình học bề mặt GM\_Surface với các đối tượng tọa độ hình học phần bề mặt GM\_SurfacePatch mô tả vị trí không gian và hình dạng của đối tượng hình học bề mặt.

m) Lược đồ lớp UML mô tả các kiểu hình bao của các kiểu hình học nguyên thủy;



Hình C.8. Lược đồ lớp UML mô tả kiểu đối tượng hình học dạng nguyên thủy

Trong đó:

- GM\_Boundary là lớp cơ sở của tất cả các lớp mô tả kiểu biểu diễn hình bao (boundary) cho các kiểu đối tượng hình học;

- + Một đối tượng kiểu GM\_Boundary sẽ là một hình tròn.

- GM\_PrimitiveBoundary là lớp cơ sở của tất cả các lớp mô tả kiểu biểu diễn hình bao cho các kiểu đối tượng hình học nguyên thủy tương ứng được mô tả bởi các lớp dẫn xuất từ lớp GM\_Primitive.

- GM\_Ring là lớp mô tả một thành phần liên thông của đối tượng GM\_SurfaceBoundary, được cấu thành bởi một hoặc nhiều đối tượng hình học đường cong có hướng GM\_OrientableCurve, trong đó điểm cuối của mỗi đối tượng GM\_OrientableCurve sẽ là điểm đầu của đối tượng GM\_OrientableCurve trong chuỗi đối tượng GM\_OrientableCurve cấu thành lên đối tượng GM\_Ring

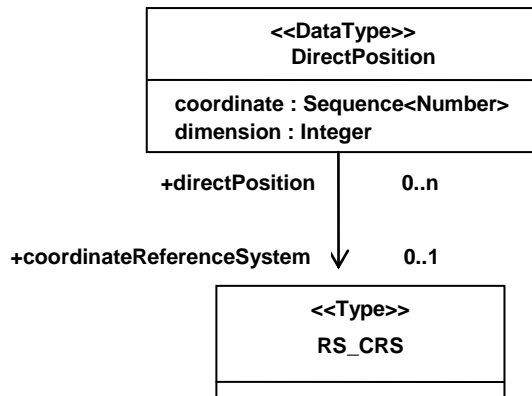
- GM\_SurfaceBoundary là lớp mô tả kiểu dữ liệu biểu diễn hình bao của kiểu đối tượng hình học bề mặt GM\_Surface. Trong đó hình bao của đối tượng hình học bề mặt được định nghĩa bởi một hình bao ngoài và không hoặc nhiều hình bao trong:

- + interior là các đối tượng hình học GM\_Ring mô tả vòng trong của hình bao

- + exterior là các đối tượng hình học GM\_Ring mô tả vòng ngoài của hình bao

#### 1.3.4. Gói Coordinate Geometry

Gói Coordinate Geometry bao gồm các kiểu dữ liệu mô tả tọa độ không gian và hình dạng của các kiểu đối tượng hình học nguyên thủy. Trong đó, các giá trị tọa độ không gian và các thông số khác như hàm toán học mô tả hình dạng của đối tượng hình học chỉ có thể được xác định trong một hệ quy chiếu tọa độ cụ thể.



Hình C.9. Lược đồ gói Coordinate Geometry

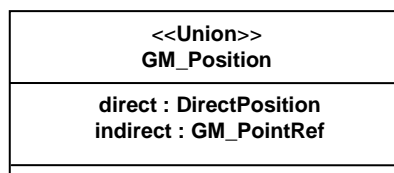
a) Lớp RS\_CRS trong lược đồ trên mô tả kiểu dữ liệu để biểu diễn Hệ quy chiếu tọa độ;

b) Lớp DirectPosition trong lược đồ trên mô tả kiểu dữ liệu để biểu diễn vị trí không gian của đối tượng hình học bằng các chuỗi giá trị tọa độ trong một hệ quy chiếu tọa độ cụ thể:

- Coordinate là thuộc tính xác định chuỗi giá trị tọa độ;
- Dimension là thuộc tính xác định số chiều không gian của tọa độ;
- CoordinateReferenceSystem là vai trò quan hệ mô tả hệ quy chiếu tọa độ RS\_CRS;

+ Quan hệ này chỉ được xác lập với một và chỉ một thể hiện

+ Khi định nghĩa vị trí không gian cho các kiểu đối tượng hình học phải xác lập một trong hai quan hệ là quan hệ của đối tượng DirectPosition với RS\_CRS hoặc quan hệ giữa đối tượng GM\_Object và RS\_CRS.



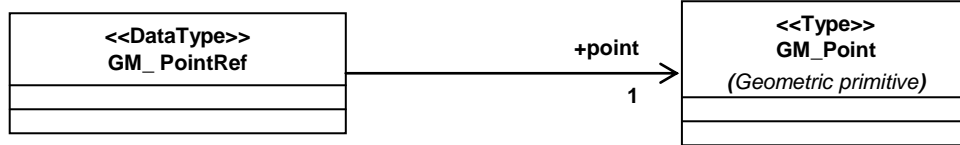
Hình C.10. Lược đồ lớp GM\_Position

c) Lớp GM\_Position bao gồm một đối tượng kiểu DirectPosition và một đối tượng kiểu GM\_Point. Kiểu dữ liệu này cho phép xác định vị trí không gian của đối tượng hình học theo một trong hai cách: trực tiếp bởi một tọa độ được định nghĩa bởi một đối tượng kiểu DirectPosition hoặc gián tiếp đến một vị trí không gian qua một đối tượng tham chiếu đến một đối tượng kiểu GM\_Point:

- Direct là thuộc tính mô tả vị trí không gian trực tiếp
- Indirect là thuộc tính mô tả vị trí không gian gián tiếp

Chỉ áp dụng phương pháp mô tả vị trí không gian trực tiếp khi biểu diễn vị trí không gian cho các đối tượng hình học.

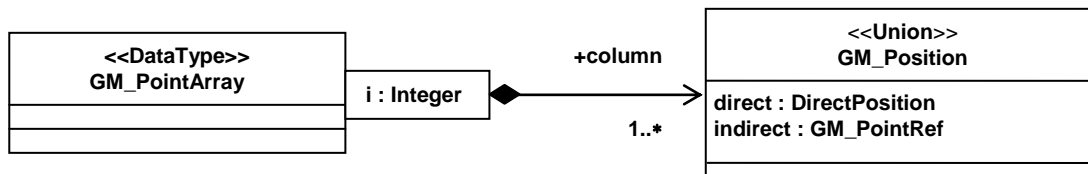




Hình C.11. Lược đồ lớp GM\_PointRef

d) Lớp GM\_PointRef mô tả kiểu dữ liệu tham chiếu đến một đối tượng hình học điểm được định nghĩa bởi kiểu GM\_Point:

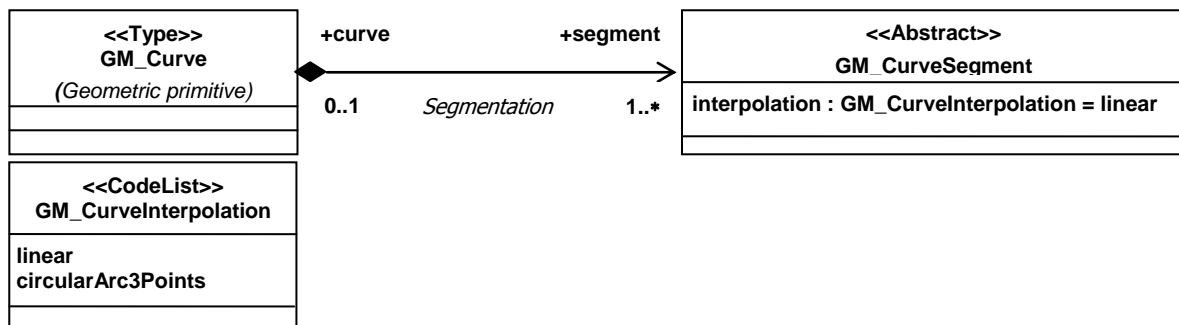
- Point là vai trò quan hệ liên kết giữa lớp GM\_PointRef và lớp GM\_Point.



Hình C.12. Lược đồ lớp GM\_PointArray

đ) Lớp GM\_PointArray mô tả kiểu dữ liệu biểu diễn một mảng các đối tượng kiểu GM\_Position:

- Column là vai trò quan hệ tổ hợp giữa lớp GM\_PointArray và lớp GM\_Position để xác định các phần tử của mảng.



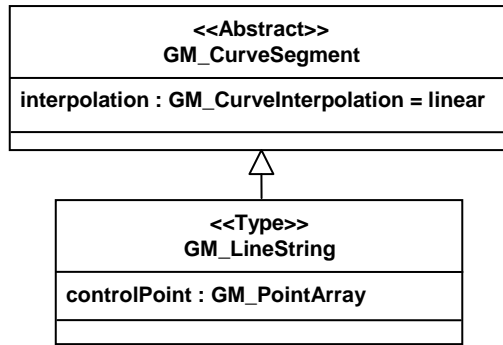
Hình C.13. Lược đồ lớp GM\_CurveSegment

e) Lớp GM\_CurveSegment là lớp trừu tượng mô tả kiểu dữ liệu cơ sở của tất cả các kiểu dữ liệu được sử dụng để biểu diễn vị trí không gian, hình dạng của đối tượng hình học đường cong GM\_Curve:

- Interpolation là thuộc tính mô tả loại hàm toán học được áp dụng để định nghĩa hình dạng của đoạn đường cong.

g) Lớp GM\_CurveInterpolation mô tả một danh sách mã các hàm toán học cơ bản được áp dụng để nội suy hình dạng của đoạn đường cong. Các hàm toán học được áp dụng gồm:

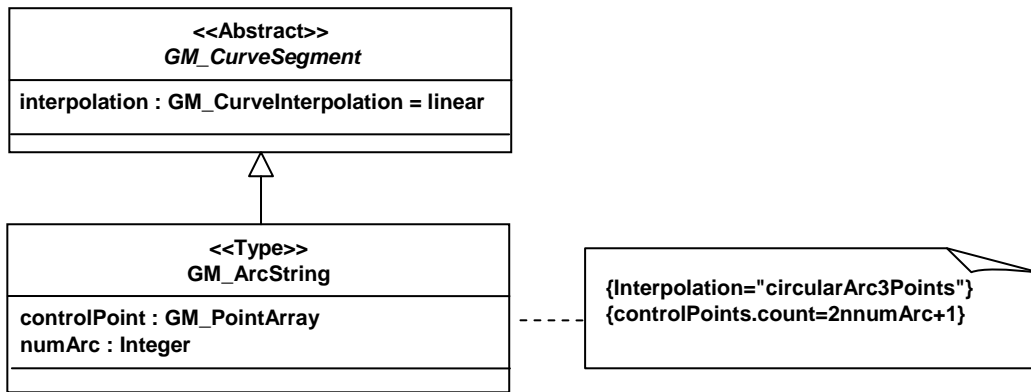
- linear: Tuyến tính;
- circularArc3Points: Cung tròn 3 điểm (cung tròn được định nghĩa bởi 3 điểm).



Hình C.14 Lược đồ lớp GM\_LineString

h) Lớp GM\_LineString mô tả kiểu dữ liệu biểu diễn vị trí không gian của đường cong dưới dạng một chuỗi các đoạn thẳng:

- ControlPoint là thuộc tính mô tả mảng các điểm biểu diễn vị trí không gian của đối tượng hình học;

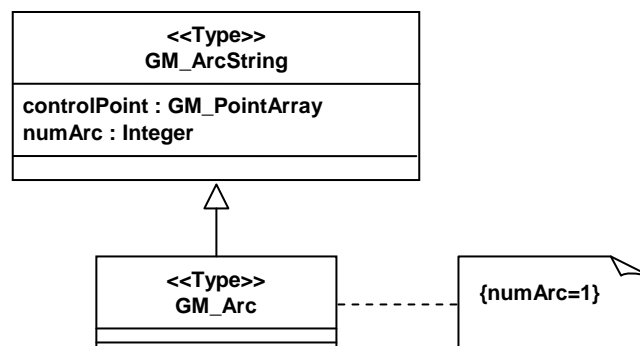


Hình C.15. Lược đồ lớp GM\_ArcString

i) Lớp GM\_ArcString mô tả kiểu dữ liệu biểu diễn vị trí không gian của đường cong dưới dạng một chuỗi các cung tròn:

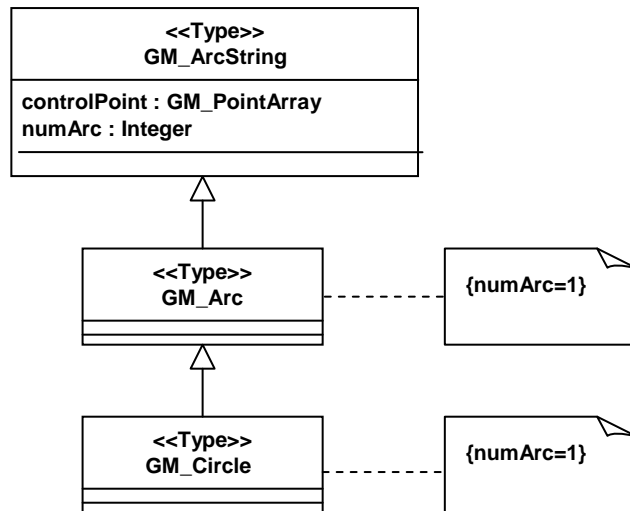
- NumArc thuộc tính mô tả số cung tròn;

- ControlPoint là thuộc tính mô tả mảng các điểm biểu diễn vị trí không gian của đối tượng hình học;



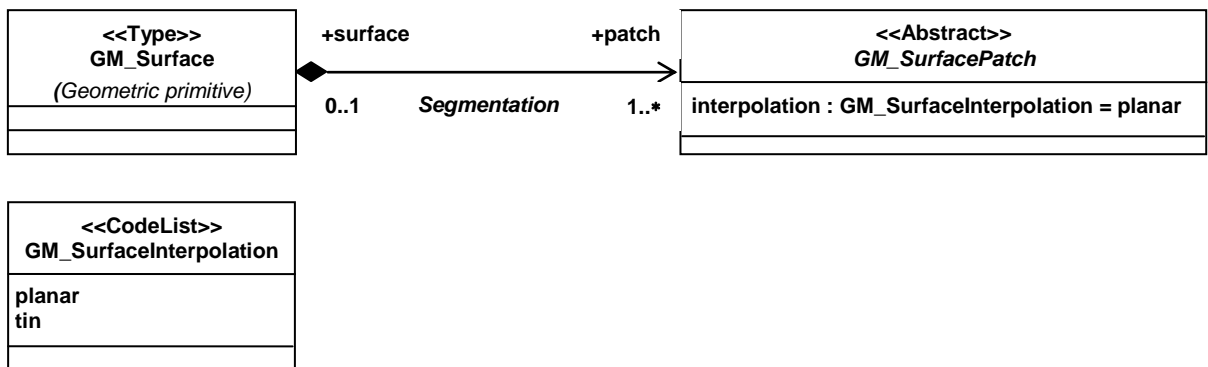
Hình C.16. Lược đồ lớp GM\_Arc

k) Lớp GM\_Arc mô tả kiểu dữ liệu biểu diễn vị trí và hình dạng của đường cong dưới dạng một cung tròn;



Hình C.17. Lược đồ lớp GM\_Circle

l) Lớp GM\_Circle mô tả kiểu dữ liệu biểu diễn vị trí và hình dạng của đường cong dưới dạng một vòng tròn;



Hình C.18. Lược đồ lớp GM\_SurfacePatch

m) Lớp GM\_SurfacePatch là lớp trừu tượng mô tả kiểu cơ sở của tất cả các kiểu dữ liệu biểu diễn vị trí, hình dạng của đối tượng hình học bề mặt GM\_Surface;

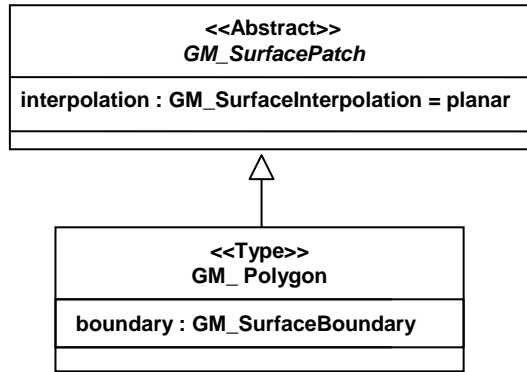
n) Lớp GM\_SurfaceInterpolation mô tả một danh sách mã của các hàm toán học cơ bản biểu diễn hình dạng của phần bề mặt:

- Interpolation là thuộc tính mô tả loại hàm toán học biểu diễn hình dạng của phần bề mặt

- Segmentation là quan hệ tổ hợp với đối tượng hình học bề mặt GM\_Surface chứa các đối tượng GM\_SurfacePatch

- Planar: phần bề mặt được giới hạn bởi đường bao nằm trong cùng một mặt phẳng (đồng phẳng).

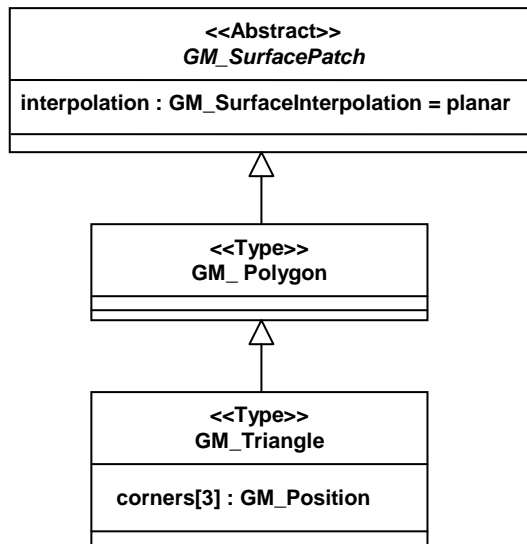
- Tin: lưới tam giác bất qui tắc



Hình C.19. Lược đồ lớp GM\_Polygon

o) Lớp GM\_Polygon là lớp mô tả kiểu dữ liệu đa giác biểu diễn một phần của mặt phẳng được giới hạn bởi một chuỗi đoạn thẳng khép kín:

- Boundary là thuộc tính mô tả hình bao của đa giác



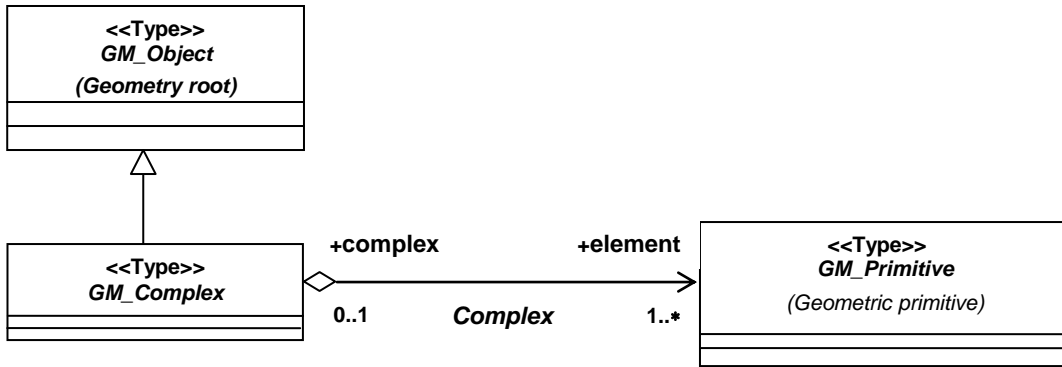
Hình C.20. Lược đồ lớp GM\_Triangle

p) Lớp GM\_Triangle là lớp mô tả kiểu dữ liệu tam giác (đa giác có 3 đỉnh); Corners[3] là thuộc tính mô tả vị trí của 3 đỉnh tam giác.

### 1.3.5. Gói hình học phức (Geometric complex)

Đối tượng hình học phức là một tập hợp các đối tượng hình học nguyên thủy nằm trong cùng một quy chiếu tọa độ, rời nhau về mặt hình học và đơn giản. Nếu một GM\_Primitive (trừ trường hợp ngoại lệ tầm thường là GM\_Point) nằm trong một GM\_Complex, thì phải tồn tại một tập hợp các GM\_Primitive có số chiều không gian bé hơn cũng nằm trong phức hệ đó tạo nên biên của nguyên tố này.

- a) Lớp GM\_Complex mô tả kiểu dữ liệu hình học phức;



Hình C.21. Lược đồ lớp GM\_Complex

complex là quan hệ kết tập chỉ ra các đối tượng hình học nguyên thủy cấu thành lên đối tượng hình học phức.

b) Chuỗi đường cong có đầy đủ các đặc tính của một đường cong, được cấu thành bởi một tập hợp các đường cong có hướng (GM\_OrientableCurve) được định hướng cho sao cho mỗi đường cong đều bắt đầu tại nơi mà đường cong trước đó kết thúc;

c) Lớp GM\_CompositeCurve là lớp mô tả kiểu hình học phức chuỗi đường cong.

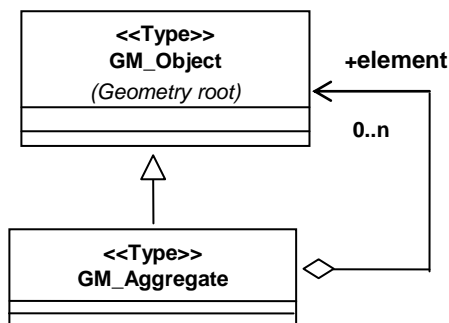


Hình C.22. Lược đồ lớp GM\_CompositeCurve

Composition là quan hệ kết tập chỉ ra các đối tượng hình học đường cong có hướng cấu thành lên đối tượng hình học phức chuỗi đường cong.

### 1.3.6. Gói hình học kết tập (Geometric aggregates)

Lớp GM\_Aggregate mô tả kiểu hình học kết tập được cấu thành bởi một tập hợp các đối tượng hình học cùng kiểu.



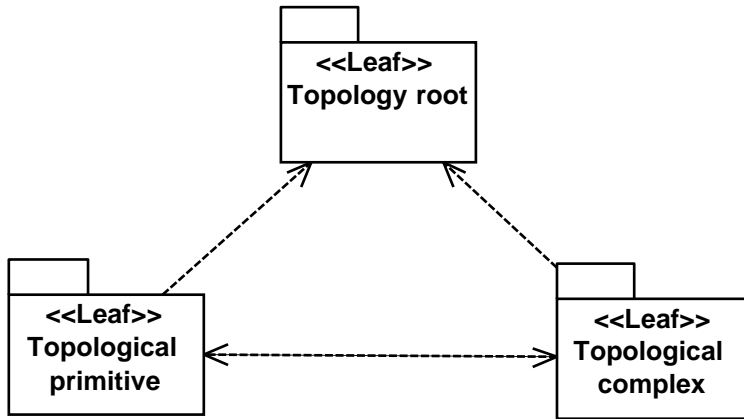
Hình C.23. Lược đồ lớp GM\_Aggregate

Element là vai trò quan hệ chỉ ra các đối tượng hình học cấu thành lên đối tượng hình học kết tập .

2. Mô hình khái niệm không gian Tô pô

2.1. Qui định chung về các gói UML trong mô hình khái niệm không gian Tô pô.

2.1.1. Mô hình khái niệm không gian Tô pô bao gồm các gói UML dưới đây:



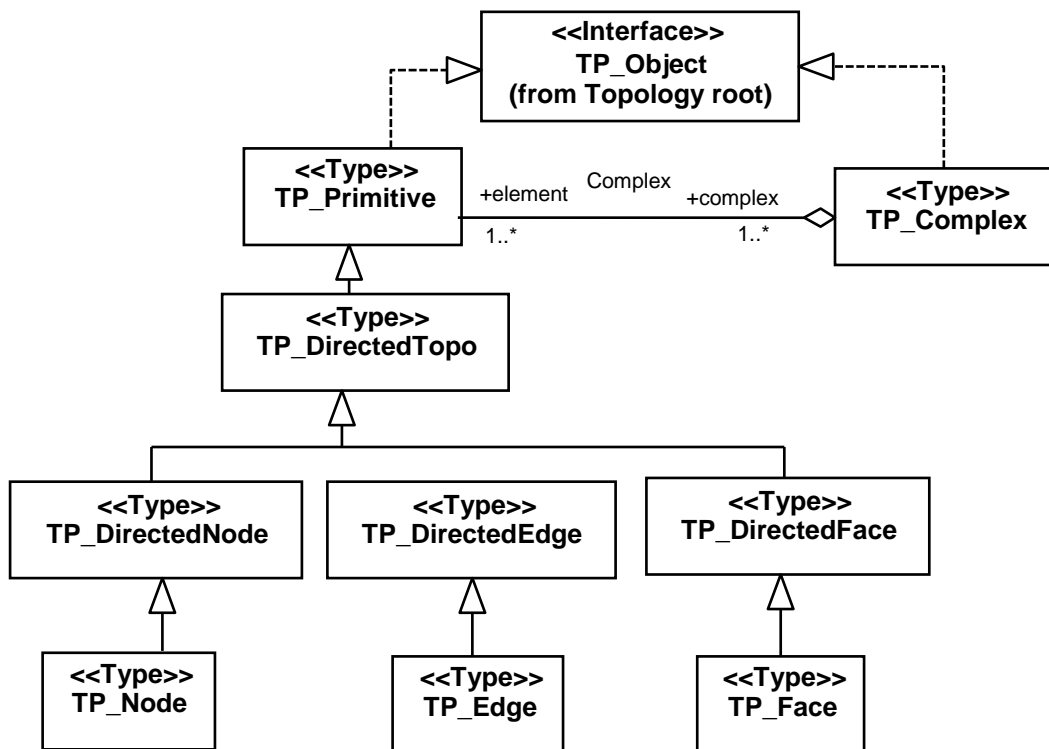
Hình C.24. Lược đồ mô hình khái niệm không gian Tô pô

2.1.2. Gói Topology root định nghĩa kiểu đối tượng Tô pô làm cơ sở để định nghĩa các loại đối tượng Tô pô.

2.1.3. Gói Topological primitive định nghĩa kiểu đối tượng Tô pô nguyên thủy.

2.1.4. Gói Topological complex định nghĩa kiểu đối tượng phức hệ Tô pô.

2.1.5. Mô hình dưới đây mô tả các lớp UML chính được định nghĩa trong các gói Topology root, Topological primitive và Topological complex.

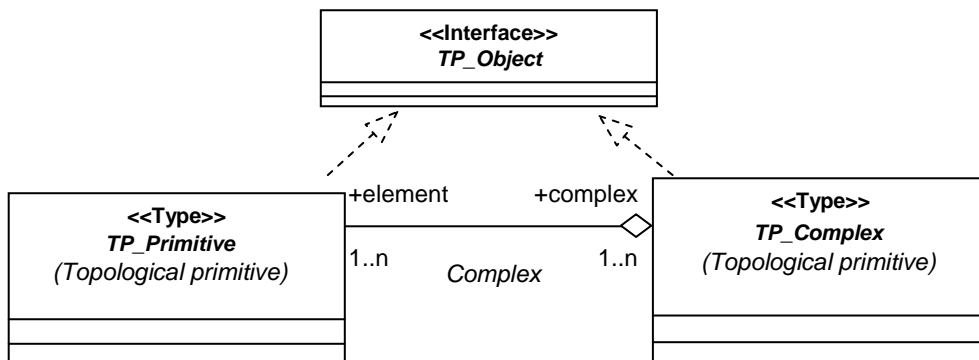


Hình C.25. Lược đồ các lớp UML chính của mô hình khái niệm không gian Tô pô

- a) TP\_DirectedTopo định nghĩa kiểu đối tượng Tô pô có hướng;
- b) TP\_DirectedNode định nghĩa kiểu nút có hướng;
- c) TP\_Node định nghĩa kiểu nút;
- d) TP\_DirectedEdge định nghĩa kiểu cạnh có hướng;
- đ) TP\_Edge định nghĩa kiểu cạnh;
- e) TP\_DirectedFace định nghĩa kiểu mặt có hướng;
- g) TP\_Face định nghĩa kiểu mặt;
- h) TP\_Complex định nghĩa kiểu phức hệ Tô pô.

2.2. Gói Topology root

Gói topology root được mô tả qua lược đồ lớp sau:



Hình C.26. Lược đồ gói Topology root

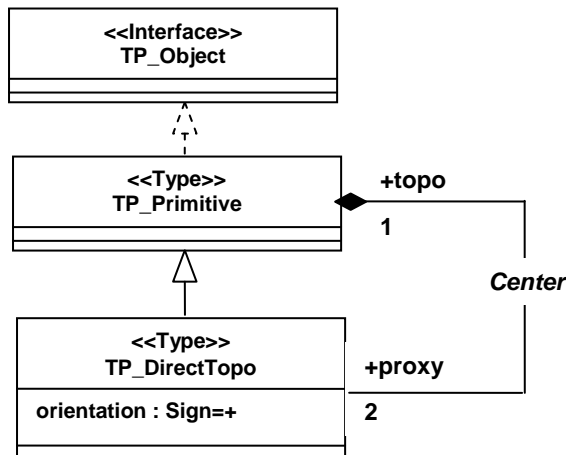
Trong đó:

TP\_Object là lớp mô tả một giao diện chung được thực thi bởi hai lớp TP\_Primitive và TP\_Complex.

2.3. Gói Topological primitive

2.3.1. Gói Topological primitive bao gồm các lớp mô tả các kiểu đối tượng Tô pô nguyên thủy biểu diễn các tính chất bất biến của các kiểu đối tượng hình học nguyên thủy tương ứng.

2.3.2. Gói Topological primitive được mô tả qua lược đồ lớp sau:



Hình C.27. Lược đồ gói Topological primitive

## QCVN 42: 2020/BTNMT

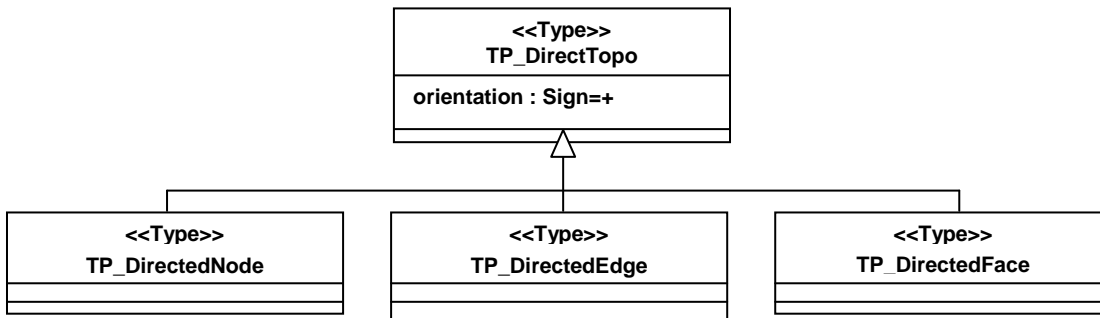
Trong đó:

a) TP\_Primitive là lớp cơ sở của tất cả lớp mô tả các kiểu đối tượng Tô pô nguyên thủy và là một thành phần không thể phân chia của một đối tượng Tô pô phức;

b) TP\_DirectedTopo là lớp cơ sở của tất cả các lớp mô tả kiểu đối tượng Tô pô nguyên thủy có hướng;

c) Center là quan hệ tổ hợp giữa đối tượng Tô pô nguyên thủy với đối tượng Tô pô có hướng. Theo đó, một đối tượng Tô pô nguyên thủy có thể được biểu diễn bởi hai (02) đối tượng Tô pô có hướng (thông qua vai trò quan hệ proxy).

2.3.3. Các đối tượng Tô pô có hướng được biểu diễn trong lược đồ lớp sau:



Hình C.28. Lược đồ các đối tượng Tô pô

Trong đó:

a) TP\_DirectedNode là lớp mô tả kiểu Tô pô nút có hướng;

b) TP\_DirectedEdge là lớp mô tả kiểu Tô pô cạnh có hướng;

c) TP\_DirectedFace là lớp mô tả kiểu Tô pô mặt có hướng;

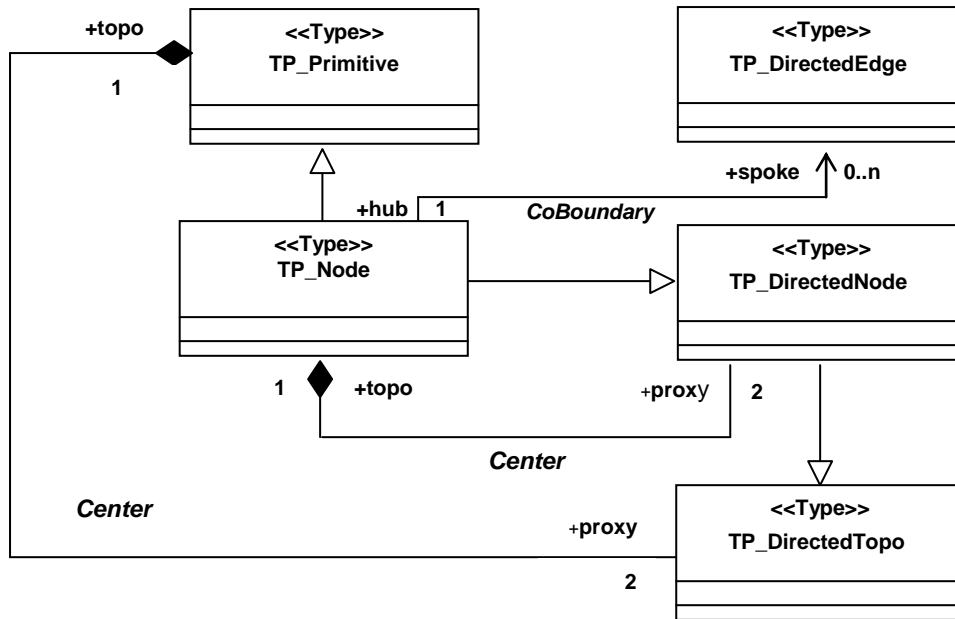
Orientation là thuộc tính mô tả hướng của đối tượng Tô pô. Hướng dương (+) là hướng mặc định của đối tượng.

d) Dưới đây là lược đồ lớp của từng lớp Tô pô có hướng.

+ TP\_DirectedNode là lớp mô tả kiểu Tô pô nút có hướng biểu diễn quan hệ không gian giữa đối tượng Tô pô cạnh và nút. Hướng của một nút đối với một cạnh là dương (+) cho nút cuối và âm (-) cho nút đầu.

+ TP\_Node là lớp mô tả kiểu Tô pô nút biểu diễn quan hệ không gian giữa nút và cạnh, trong đó một đối tượng Tô pô nút có tham chiếu đến tất cả các đối tượng Tô pô cạnh đi vào nút (tương ứng với đối tượng kiểu TP\_DirectedEdge có hướng dương) và đi ra khỏi nút (tương ứng với đối tượng kiểu TP\_DirectedEdge có hướng âm).





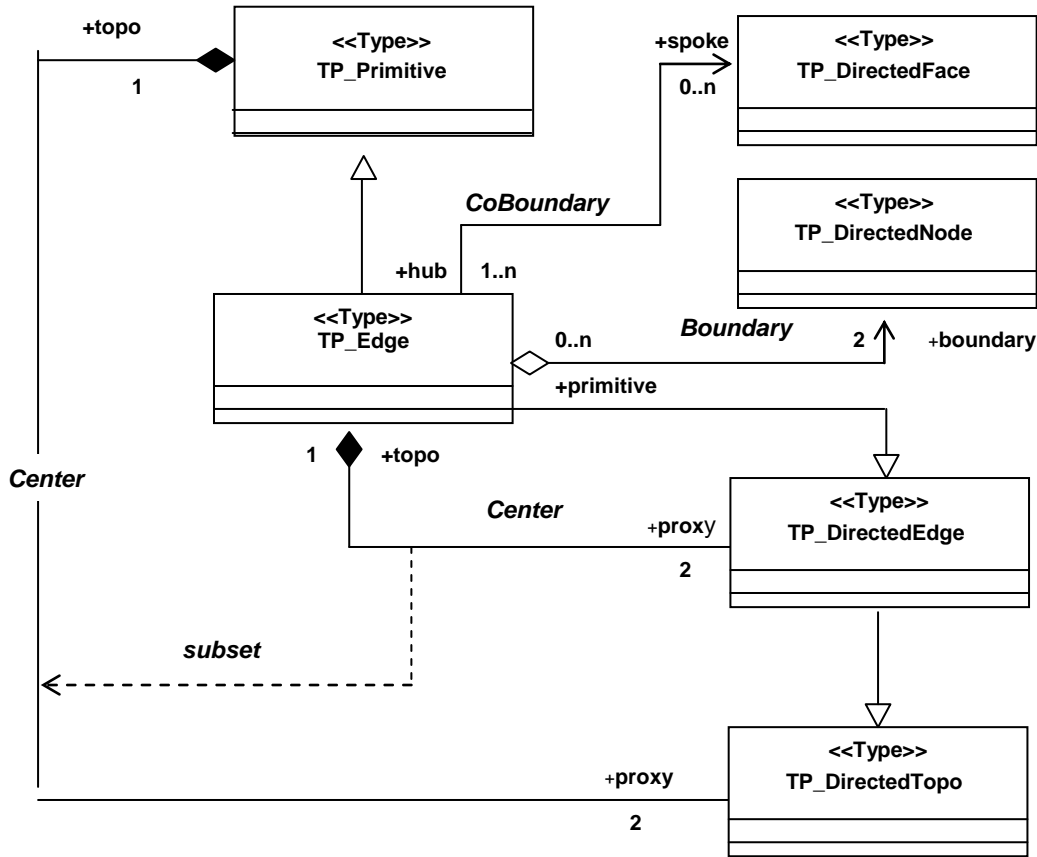
Hình C.29. Lược đồ lớp TP\_DirectedNode và TP\_Node

+ CoBoundary là quan hệ liên kết giữa các Tôpô cạnh có hướng và Tôpô nút (thông qua vai trò liên kết spoke và hub). Theo đó, một nút sẽ có quan hệ với các cạnh đi vào (cạnh có hướng dương) và với các cạnh đi ra (cạnh có hướng âm), và từ các quan hệ này xác định được quan hệ giữa các cạnh với nhau.

- TP\_DirectedEdge là lớp mô tả kiểu Tôpô cạnh có hướng.

Khi TP\_DirectedEdge trở thành cạnh xuất phát trong quan hệ với TP\_Face thì hướng sẽ nhận giá trị dương (+) và nếu là cạnh kết thúc thì hướng sẽ nhận giá trị âm (-)

- TP\_Edge là lớp mô tả kiểu đối tượng Tôpô cạnh:



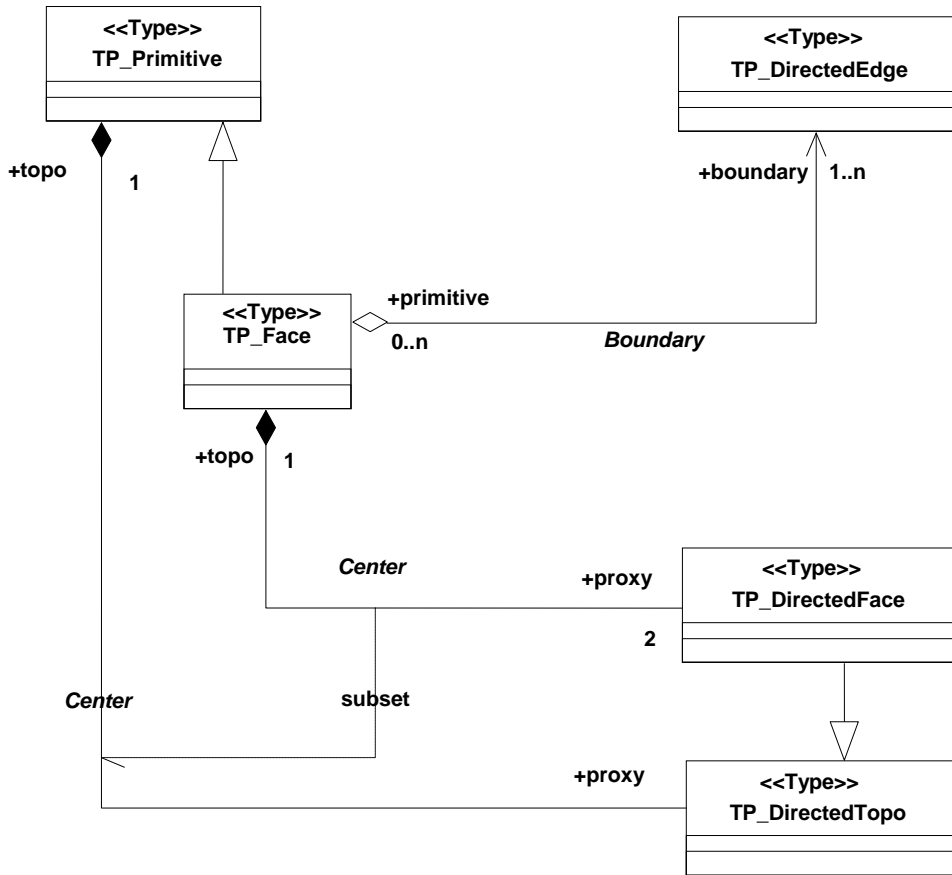
Hình C.30. Lược đồ lớp TP\_DirectedEdge và TP\_Edge

Trong đó:

+ Boundary mô tả quan hệ biên giữa đối tượng Tôpô cạnh (TP\_Edge). Theo đó, biên của một đối tượng Tôpô cạnh được xác định bởi một cặp đối tượng Tôpô nút (nút đầu và nút cuối) theo mỗi hướng (vai trò liên kết boundary mô tả cặp nút đầu và cuối của cạnh, trong đó nút bắt đầu của cạnh là nút có hướng âm và nút kết thúc của cạnh có hướng dương);

+ CoBoundary mô tả quan hệ đồng biên giữa các đối tượng Tôpô mặt có hướng. Biên của đối tượng Tôpô mặt có hướng là một tập các đối tượng Tôpô cạnh (được xác định thông qua vai trò liên kết hub).

- TP\_Face là kiểu đối tượng Tôpô mô tả quan hệ không gian giữa các đối tượng hình học bề mặt (GM\_Surface). Quan hệ này được xác định qua tính chất một đối tượng Tôpô mặt (TP\_Face) được cấu thành từ một tập các đối tượng Tôpô cạnh theo một hướng cố định. Các quan hệ này được biểu diễn qua sơ đồ lớp sau:



Hình C.31. Lược đồ lớp TP\_Face

Trong đó:

+ Boundary là quan hệ giữa đối tượng Tôpô mặt (TP\_Face) với các đối tượng Tôpô cạnh có hướng TP\_DirectedEdge qua vai trò quan hệ boundary. Một đối tượng Tôpô mặt được cấu thành bởi 1 hoặc nhiều đối tượng Tôpô cạnh có hướng

#### 2.4. Gói Topology complex

TP\_Complex là lớp mô tả kiểu Tôpô phức. Một đối tượng Tôpô phức được cấu thành bởi một hoặc nhiều đối tượng Tôpô nguyên thủy (TP\_Primitive).



Hình C.32. Lược đồ Topology complex

Trong đó:

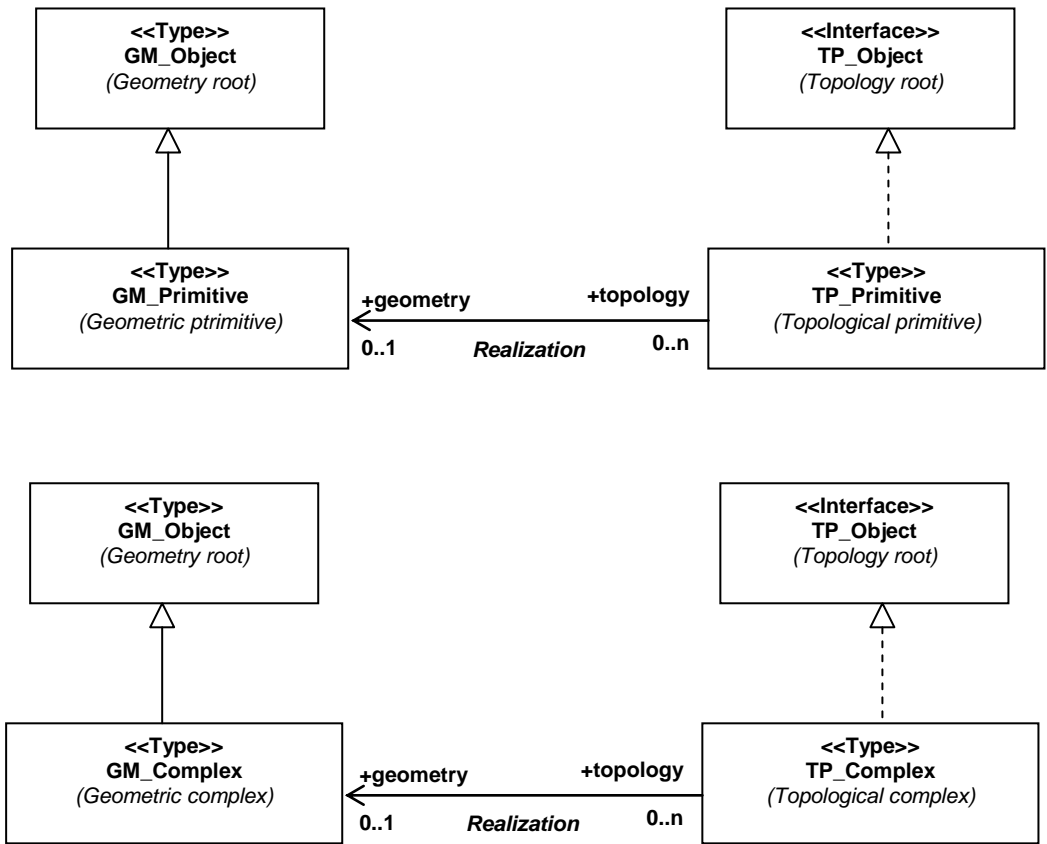
Complex mô tả quan hệ giữa đối tượng Tôpô phức với các đối tượng Tôpô nguyên thủy nhằm chỉ ra một đối tượng Tôpô phức được cấu thành bởi một hoặc nhiều đối tượng Tôpô nguyên thủy (thông qua vai trò quan hệ element)

#### 2.5. Quan hệ giữa gói Geometry và gói Topology.

Các kiểu dữ liệu được mô tả trong hai gói Geometry và Topology đều có thể được áp dụng để biểu diễn đặc tính không gian cho các kiểu đối tượng địa lý. Các

**QCVN 42: 2020/BTNMT**

kiểu dữ liệu này có thể được sử dụng độc lập hoặc kết hợp với nhau. Quan hệ giữa gói Geometry và gói Topology được biểu diễn qua lược đồ lớp sau:



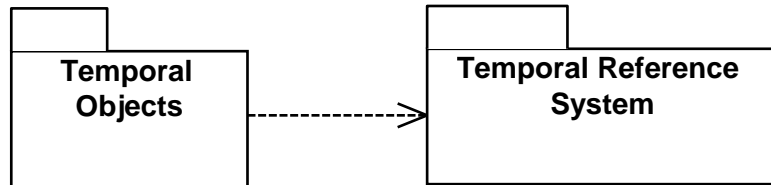
Hình C.33. Lược đồ quan hệ giữa gói Geometry và gói Topology

Trong đó: Realization là quan hệ liên kết giữa đối tượng hình học và đối tượng Tôpô. Theo đó, một đối tượng Tôpô có thể được cụ thể hoá bởi một đối tượng hình học (thông qua vai trò quan hệ geometry) và quan hệ không gian giữa các đối tượng hình học có thể được biểu diễn bởi các đối tượng Tôpô (thông qua vai trò quan hệ topology).

**Phụ lục D**  
**MÔ HÌNH KHÁI NIỆM DỮ LIỆU THỜI GIAN**

**1. Mô hình khái niệm dữ liệu thời gian**

Mô hình khái niệm dữ liệu thời gian được cấu thành bởi 2 gói UML dưới đây:

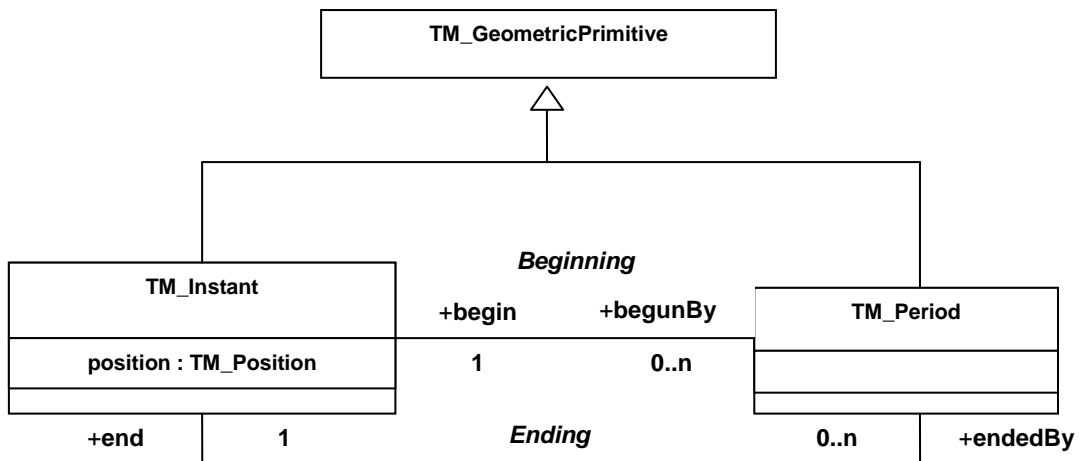


Hình D.1. Lược đồ Mô hình khái niệm dữ liệu thời gian

- a) Gói Temporal Objects mô tả các kiểu đối tượng thời gian;
- b) Gói Temporal Reference System mô tả hệ quy chiếu thời gian.

**2. Đối tượng hình học thời gian**

Các đối tượng hình học thời gian được mô tả thông qua mô hình khái niệm dưới đây:



Hình D.2. Lược đồ các đối tượng hình học thời gian

Trong đó:

2.1. TM\_GeometricPrimitive là lớp mô tả kiểu dữ liệu hình học thời gian nguyên thủy.

2.2. Lớp TM\_Instant là kiểu hình học thời gian 0 chiều, được định nghĩa để biểu diễn một vị trí thời gian trong một hệ quy chiếu thời gian (khái niệm này tương đương với khái niệm GM\_Point trong lược đồ dữ liệu không gian) trong đó:

position là thuộc tính mô tả vị trí thời gian được biểu diễn bởi đối tượng TM\_Instant, giá trị của position phải được xác định trong một hệ quy chiếu thời gian.

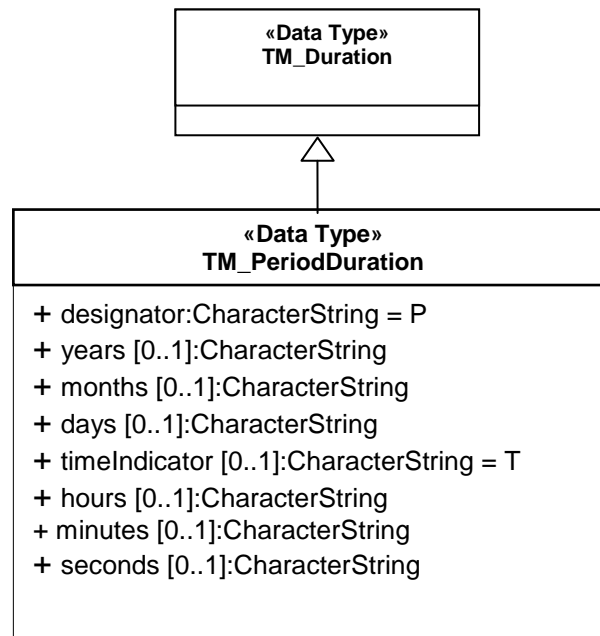
2.3. TM\_Period là kiểu hình học thời gian 1 chiều, được sử dụng để biểu diễn một khoảng thời gian và được định nghĩa bởi một đối tượng TM\_Instant biểu diễn thời gian bắt đầu trong khoảng thời gian, và một đối tượng TM\_Instant biểu diễn thời gian kết thúc trong khoảng thời gian.

## QCVN 42: 2020/BTNMT

a) Beginning mô tả quan hệ liên kết giữa một đối tượng `TM_Instant` và một `TM_Period` để xác định thời điểm bắt đầu trong một khoảng thời gian;

b) Ending mô tả quan hệ liên kết giữa một đối tượng `TM_Instant` và một `TM_Period` để xác định thời điểm kết thúc trong một khoảng thời gian;

2.4. `TM_Duration` là lớp mô tả kiểu dữ liệu chiều dài hay khoảng thời gian trong (theo) chiều thời gian.



Hình D.3. Lược đồ lớp `TM_Duration`

2.5. `TM_PeriodDuration` là lớp dẫn xuất từ lớp `TM_Duration` áp dụng để biểu thị khoảng thời gian theo định dạng quy định trong ISO 8601. Theo đó, khoảng thời gian được biểu thị bằng cách kết hợp một hoặc nhiều đơn vị thời gian như năm, tháng, ngày, giờ, phút, giây thông qua các thuộc tính dưới đây:

a) `designator:CharacterString = P` là thuộc tính bắt buộc khi biểu thị một khoảng thời gian;

b) `years [0..1]:CharacterString` gồm một số nguyên dương và ký tự 'Y' nhằm chỉ ra số năm trong khoảng thời gian;

c) `months [0..1]:CharacterString` gồm một số nguyên dương và ký tự M nhằm chỉ ra số tháng trong khoảng thời gian;

d) `days [0..1]:CharacterString` gồm một số nguyên dương và ký tự D nhằm chỉ ra số ngày trong khoảng thời gian;

đ) `timeIndicator [0..1]:CharacterString = "T"` thuộc tính áp dụng khi mô tả khoảng thời gian nhỏ hơn 1 ngày;

e) `hours [0..1]:CharacterString` gồm một số nguyên dương và ký tự H nhằm chỉ ra số giờ trong khoảng thời gian;

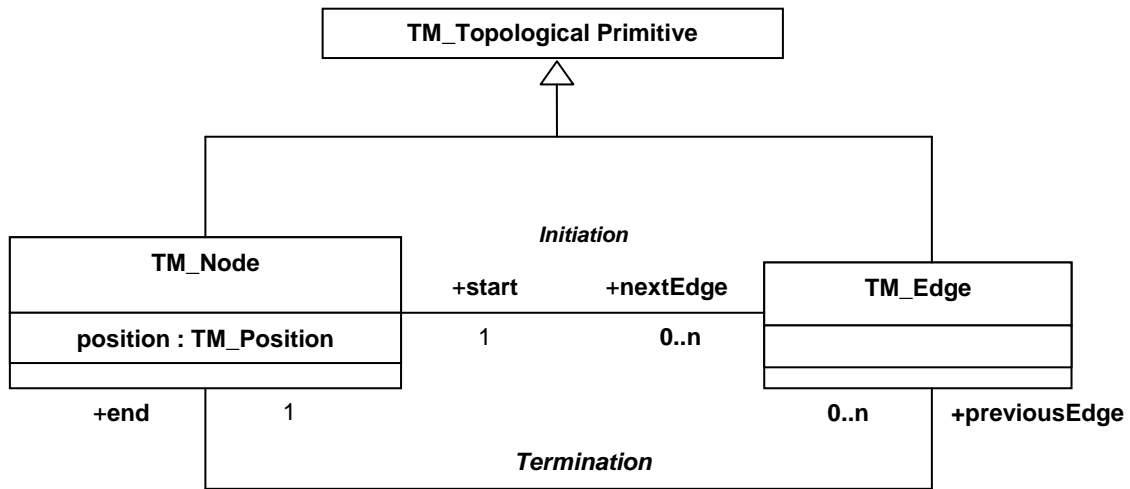
g) `minutes [0..1]:CharacterString` gồm một số nguyên dương và ký tự M nhằm chỉ ra số phút trong khoảng thời gian;

h) `seconds [0..1]:CharacterString` gồm một số nguyên dương và ký tự S nhằm chỉ ra số giây trong khoảng thời gian.

Ví dụ một khoảng thời gian là 5 ngày, 4 giờ và 30 phút sẽ được biểu diễn thành P5DT4H30M

### 3. Đối tượng Tô pô thời gian

Các đối tượng Tô pô thời gian được mô tả trong lược đồ lớp sau:



Hình D.4. Đối tượng Tô pô thời gian

Trong đó:

3.1. TM\_Topological Primitive là lớp mô tả kiểu dữ liệu Tô pô thời gian nguyên thủy.

3.2. TM\_Node là lớp mô tả kiểu Tô pô nút thời gian.

3.2.1. Initiation mô tả quan hệ với đối tượng Tô pô cạnh thời gian (TM\_Edge) nhằm xác định nút bắt đầu của đối tượng Tô pô cạnh thời gian (thông qua vai trò quan hệ start) và xác định các đối tượng Tô pô cạnh thời gian kế tiếp (thông qua vai trò quan hệ nextEdge).

3.2.2. Termination mô tả quan hệ với đối tượng Tô pô cạnh thời gian (TM\_Edge) nhằm xác định nút kết thúc của đối tượng Tô pô cạnh thời gian (thông qua vai trò quan hệ end) và xác định các Tô pô cạnh thời gian trước đó (thông qua vai trò quan hệ previousEdge).

3.3. TM\_Edge là lớp mô tả kiểu Tô pô cạnh thời gian biểu diễn mối quan hệ giữa các đối tượng khoảng thời gian (TM\_Period).

### 4. Hệ quy chiếu thời gian

4.1. Ngày, tháng, năm theo Dương lịch; giờ, phút, giây theo múi giờ Việt Nam.

4.2. Vị trí thời gian.

TM\_Position là lớp mô tả kiểu tọa độ hình học thời gian biểu diễn một vị trí thời gian trong hệ quy chiếu thời gian cụ thể. Một vị trí thời gian trong Hệ ngày dương lịch và Hệ giờ địa phương 24 giờ được xác định bởi các giá trị thuộc một trong các kiểu dữ liệu thời gian sau:

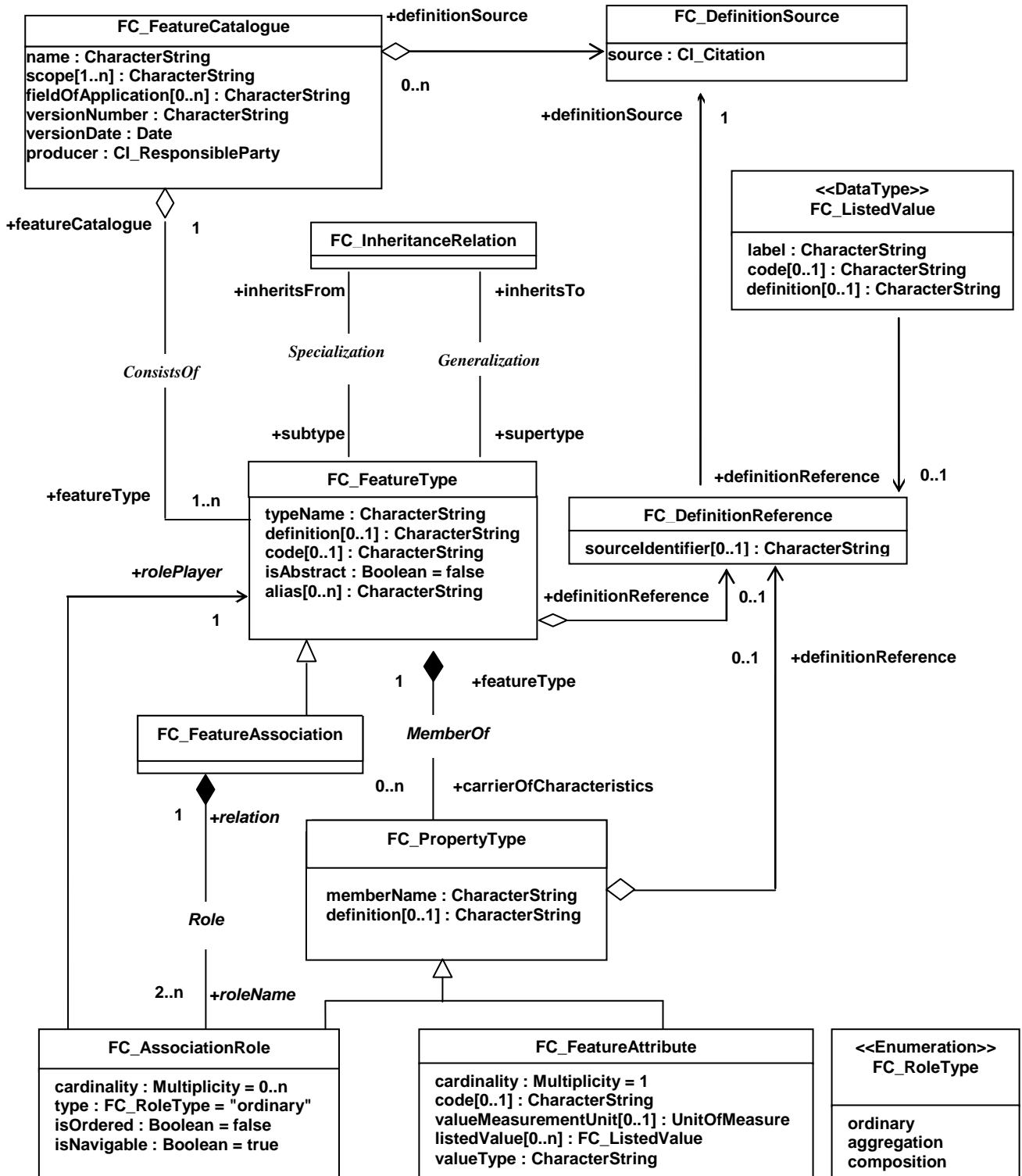
- a) Kiểu ngày-tháng-năm (Date);
- b) Kiểu giờ-phút-giây (Time)
- c) Kiểu ngày-tháng-năm-giờ-phút-giây (DateTime)

Phụ lục E

PHƯƠNG PHÁP LẬP DANH MỤC ĐỐI TƯỢNG ĐỊA LÝ

1. Mô hình khái niệm danh mục đối tượng địa lý

1.1. Mô hình khái niệm danh mục đối tượng địa lý áp dụng để xác định cấu trúc và nội dung thông tin trong xây dựng danh mục đối tượng địa lý được biểu diễn bằng ngôn ngữ UML như sau:



Hình E.1. Lược đồ mô hình khái niệm danh mục đối tượng địa lý



1.2. Giải thích thuật ngữ trong mô hình khái niệm danh mục đối tượng địa lý

TT	Tên	Mô tả	Nhóm	Số tối đa phần tử	Kiểu dữ liệu
1	[Lớp] FC_FeatureCatalogue	Danh mục đối tượng địa lý bao gồm các định nghĩa về kiểu đối tượng địa lý và các yêu cầu thông tin cần thiết khác	M	1	
1.1	[Thuộc tính] name	Tên danh mục đối tượng địa lý	M	1	CharacterString
1.2	[Thuộc tính] scope	Chuyên đề dữ liệu của các kiểu đối tượng địa lý được định nghĩa trong danh mục	O	N	CharacterString
1.3	[Thuộc tính] fieldOfApplication	Mô tả phạm vi, các lĩnh vực ứng dụng có thể sử dụng danh mục đối tượng địa lý	O	N	CharacterString
1.4	[Thuộc tính] versionNumber	Số phiên bản của danh mục đối tượng địa lý	M	1	CharacterString
1.5	[Thuộc tính] versionDate	Ngày ban hành hoặc ngày công bố danh mục đối tượng địa lý	M	1	Date
1.6	[Thuộc tính] producer	Tên của cá nhân, cơ quan quản lý nhà nước hoặc tổ chức ban hành, công bố danh mục đối tượng địa lý	M	1	CI_ResponsibleParty (mô tả trong quy chuẩn siêu dữ liệu địa lý)
1.7	[Vai trò liên kết] featureType	Chỉ ra các kiểu đối tượng địa lý thuộc danh mục đối tượng địa lý	M	N	FC_FeatureType
1.8	[Vai trò liên kết]	Các tài liệu, văn bản	O	N	FC_DefinitionSou

**QCVN 42: 2020/BTNMT**

	definitionSource	được sử dụng để định nghĩa kiểu đối tượng địa lý			rce
<b>2</b>	<b>[Lớp] FC_FeatureType</b>	<b>Kiểu đối tượng địa lý</b>			
2.1	[Thuộc tính] typeName	Tên kiểu đối tượng được	M	1	CharacterString
2.2	[Thuộc tính] definition	Định nghĩa hoặc mô tả bằng tiếng Việt về kiểu đối tượng địa lý	M	1	CharacterString
2.3	[Thuộc tính] code	Mã duy nhất để xác định kiểu đối tượng địa lý trong danh mục	M	1	CharacterString
2.4	[Thuộc tính] isAbstract	Nhận giá trị TRUE nếu kiểu đối tượng địa lý là trừu tượng ngược lại nhận giá trị FALSE	M	1	Boolean
2.5	[Thuộc tính] alias	Các tên gọi khác của kiểu đối tượng địa lý	O	N	CharacterString
2.6	[Vai trò liên kết] inheritsFrom	Chỉ ra kiểu đối tượng địa lý cơ sở	O	1	FC_InheritanceRelation
2.7	[Vai trò liên kết] inheritsTo	Chỉ ra các kiểu đối tượng địa lý dẫn xuất	O	N	FC_InheritanceRelation
2.8	[Vai trò liên kết] featureCatalogue	Chỉ ra danh mục kiểu đối tượng địa lý	M	1	FC_FeatureCatalogue
2.9	[Thuộc tính] carrierOfCharacteristics	Chỉ ra các đặc tính của kiểu đối tượng địa lý	O	N	FC_PropertyType
2.10	[Vai trò liên kết] definitionReference	Các tài liệu, văn bản được sử dụng để định nghĩa kiểu đối tượng địa lý	O	1	FC_DefinitionReference
<b>3</b>	<b>[Lớp] FC_InheritanceRelation</b>	<b>Mô tả quan hệ giữa các kiểu đối tượng địa lý</b>			

3.1	[Vai trò liên kết] subtype	Các kiểu đối tượng địa lý dẫn xuất	M		FC_FeatureType
3.2	[Vai trò liên kết] supertype	Kiểu đối tượng địa lý cơ sở	M		FC_FeatureType
4	<b>[Lớp] FC_PropertyType</b>	<b>Kiểu trừu tượng mô tả các kiểu thuộc tính của đối tượng địa lý</b>			
4.1	[Thuộc tính] memberName	Tên thuộc tính đối tượng	M	1	CharacterString
4.2	[Thuộc tính] definition	Định nghĩa hoặc mô tả bằng tiếng Việt về thuộc tính đối tượng	O	1	CharacterString
4.3	[Vai trò liên kết] featureType	Chỉ ra kiểu đối tượng địa lý	M	N	FC_FeatureType
4.4	[Vai trò liên kết] definitionReference	Các tài liệu, văn bản được sử dụng để định nghĩa thuộc tính của đối tượng địa lý	O	1	FC_DefinitionReference
5	<b>[Lớp] FC_FeatureAttribute</b>	<b>Kiểu mô tả thuộc tính đối tượng địa lý</b>			
5.1	[Thuộc tính] cardinality	Số thể hiện của thuộc tính	M	1	CharacterString
5.2	[Thuộc tính] code	Mã duy nhất trong danh mục được gán cho thuộc tính đối tượng	O	1	CharacterString
5.3	[Thuộc tính] valueMeasurementUnit	Đơn vị đo được sử dụng để xác định giá trị thuộc tính đối tượng	O	1	UnitOfMeasure
5.4	[Thuộc tính] listedValue	Danh sách các giá trị mà thuộc tính có thể nhận	O	N	FC_ListedValue
5.5	[Thuộc tính]	Kiểu dữ liệu của	M	1	CharacterString

**QCVN 42: 2020/BTNMT**

	valueType	thuộc tính			
<b>6</b>	<b>[Lớp] FC_AssociationRole</b>	<b>Kiểu vai trò liên kết của đối tượng địa lý</b>			
6.1	[Thuộc tính] cardinality	Số thể hiện quan hệ	O	N	CharacterString
6.2	[Thuộc tính] type	Kiểu quan hệ	M	1	FC_RoleType
6.3	[Thuộc tính] IsOrdered	Chỉ ra vai trò liên kết liên kết trong thể hiện của kiểu đối tượng chứa có được xếp theo một thứ tự cụ thể nào không.	O	1	Boolean
6.4	[Thuộc tính] isNavigable	Chỉ ra quan hệ giữa hai đối tượng là quan hệ một chiều hay quan hệ hai chiều	O	1	Boolean
<b>7</b>	<b>[Lớp] FC_ListedValue</b>	<b>Kiểu giá trị của đối tượng địa lý</b>			
7.1	[Thuộc tính] label	Nhãn duy nhất mô tả một giá trị của thuộc tính đối tượng	M	1	CharacterString
7.2	[Thuộc tính] code	Mã duy nhất được gán cho giá trị của thuộc tính đối tượng	O	1	CharacterString
7.3	[Thuộc tính] definition	Định nghĩa hoặc mô tả bằng tiếng Việt về giá trị của thuộc tính đối tượng	O	1	CharacterString
7.4	[Vai trò liên kết] definitionReference	Các tài liệu, văn bản được sử dụng để định nghĩa giá trị thuộc tính	O	1	FC_DefinitionReference
<b>8</b>	<b>[Lớp] FC_FeatureAssociation</b>	<b>Quan hệ liên kết giữa các thể hiện của một kiểu đối tượng với các thể hiện đối tượng</b>			

		<b>cùng hoặc khác kiểu đối tượng</b>			
8.1	[Vai trò liên kết] roleName	Tên vai trò liên kết	M	1	FC_AssociationRole
<b>9</b>	<b>[Lớp] FC_DefinitionSource</b>	<b>Lớp định nghĩa nguồn gốc của một định nghĩa</b>			
9.1	[Thuộc tính] source	Trích dẫn đủ để xác định được tài liệu và cách thức có được tài liệu	M	1	CI_Citation (mô tả trong quy chuẩn siêu dữ liệu địa lý)
<b>10</b>	<b>[Lớp] FC_DefinitionReference</b>	<b>Lớp mô tả định nghĩa tham chiếu</b>			
10.1	[Thuộc tính] sourceIdentifier	Mã nhận dạng	M	1	CharacterString
10.2	[Thuộc tính] definitionSource	Nguồn định nghĩa	M	1	FC_DefinitionSource

**2. Áp dụng mô hình khái niệm danh mục đối tượng địa lý để lập danh mục đối tượng địa lý cơ sở quốc gia**

Bảng thông tin trong “Danh mục đối tượng địa lý cơ sở quốc gia”

TT	Tên mục thông tin trong tài liệu danh mục đối tượng	Mô tả	Nhóm	Lần xuất hiện	Kiểu	Ghi chú
<b>1</b>	<b>Danh mục đối tượng</b>	<b>Phần này của tài liệu bao gồm các thông tin chung về danh mục đối tượng được lập</b>	<b>M</b>	<b>1</b>		
1.1	Tên	Tên của danh mục đối tượng địa lý	M	1	Text	
1.2	Phạm vi	Chuyên đề dữ liệu của các kiểu đối tượng địa lý được định nghĩa trong danh mục	M	1	Text	
1.3	Lĩnh vực ứng dụng	Mô tả phạm vi, các lĩnh vực ứng dụng có thể ứng dụng	M	N	Text	

**QCVN 42: 2020/BTNMT**

		danh mục đối tượng địa lý				
1.4	Phiên bản	Số phiên bản của danh mục đối tượng địa lý được ban hành	M	1	Text	
1.5	Ngày ban hành	Ngày ban hành hoặc công bố danh mục đối tượng địa lý	M	1	Date	
1.6	Cơ quan ban hành	Tên cơ quan ban hành	M	1	Text	
1.7	Địa chỉ	Địa chỉ cơ quan ban hành	M	1	Text	
1.8	Số điện thoại	Số điện thoại liên hệ của cơ quan ban hành	O	1	Text	
1.9	Số fax	Số fax của cơ quan ban hành	O	1	Text	
1.10	Địa chỉ thư điện tử	Địa chỉ liên hệ qua thư điện tử của cơ quan ban hành	O	1	Text	
<b>2</b>	<b>Kiểu đối tượng địa lý</b>	<b>Phần này của tài liệu bao gồm định nghĩa cho từng kiểu đối tượng địa lý trong danh mục</b>	<b>M</b>	<b>N</b>		
2.1	Tên	Tên kiểu đối tượng được xác định duy nhất trong danh mục	M	1	Text	
2.2	Định nghĩa	Định nghĩa hoặc mô tả bằng tiếng Việt về kiểu đối tượng địa lý	M	1	Text	
2.3	Mã	Mã duy nhất để xác định kiểu đối tượng địa lý trong danh mục	M	1	Text	
2.4	Bí danh	Các tên gọi khác của kiểu đối tượng địa lý	O	N	Text	
2.5	Tên các thuộc tính	Tên các đặc tính của kiểu đối tượng địa lý	O	N	Text	
2.6	Tên các quan hệ	Tên các quan hệ liên kết giữa các đối tượng địa lý cùng hoặc khác kiểu	O	N	Text	

3	<b>Thuộc tính đối tượng</b>	<b>Định nghĩa các đặc tính của kiểu đối tượng địa lý</b>	C	N	Text	<b>Mục thông tin này là bắt buộc, nếu tên thuộc tính đối tượng có tại mục 2.5</b>
3.1	Tên	Tên thuộc tính đối tượng	M	1	Text	
3.2	Định nghĩa	Định nghĩa hoặc mô tả bằng tiếng Việt về thuộc tính đối tượng	M	1	Text	
3.3	Mã	Mã duy nhất trong danh mục được gán cho thuộc tính đối tượng	O	1	Text	
3.4	Kiểu dữ liệu	Kiểu dữ liệu của các giá trị thuộc tính	M	1	Text	
3.5	Đơn vị đo	Đơn vị đo được sử dụng để xác định giá trị thuộc tính đối tượng	O	1	Text	
3.6	Danh sách giá trị	Danh sách các giá trị mà thuộc tính đối tượng có thể nhận	C	1	Text	Thông tin này là bắt buộc, nếu kiểu miền giá trị của thuộc tính là 0 hoặc 1
4	<b>Giá trị thuộc tính đối tượng</b>	<b>Định nghĩa một giá trị trong danh sách các giá trị của thuộc tính đối tượng</b>	C			<b>Mục thông tin này là bắt buộc, nếu kiểu miền giá trị của thuộc tính là 0 hoặc 1</b>
4.1	Nhãn	Nhãn duy nhất mô tả một giá trị của thuộc tính đối tượng	M	1	Text	
4.2	Mã	Mã duy nhất được gán cho giá trị của thuộc tính đối tượng	M	1	Text	

**QCVN 42: 2020/BTNMT**

4.3	Mô tả	Định nghĩa hoặc mô tả bằng tiếng Việt về giá trị của thuộc tính đối tượng	O	1	Text	
5	Quan hệ đối tượng	Định nghĩa các quan hệ liên giữa các đối tượng địa lý cùng hoặc khác kiểu	C	N		<b>Mục thông tin này là bắt buộc nếu tên quan hệ đối tượng có trong mục 2.6</b>
5.1	Tên	Tên quan hệ	M	1	Text	
5.2	Định nghĩa	Định nghĩa hoặc mô tả bằng tiếng Việt về quan hệ đối tượng	O	1	Text	
5.3	Mã	Mã duy nhất trong danh mục của quan hệ đối tượng	O	1	Text	
5.4	Tên các kiểu đối tượng	Tên của các kiểu đối tượng tham gia vào quan hệ	M	N	Text	

**Giải thích từ viết tắt trong các cột của bảng trên:**

Giải thích từ viết tắt:

- Từ viết tắt trong cột “Nhóm”

+ M (Mandatory): Thông tin thuộc nhóm bắt buộc.

+ O (Optional): Thông tin thuộc nhóm tùy chọn.

+ C (Conditional): thông tin thuộc nhóm bắt buộc nếu thoả mãn điều kiện được nêu trong cột “Ghi chú”

- Từ viết tắt trong cột “Lần xuất hiện”

+ 1: số lần xuất hiện tối đa là 1.

+ N: số lần xuất hiện có thể nhiều hơn 1.

- Giải thích thuật ngữ trong cột “Kiểu dữ liệu”

+ Text: Kiểu dữ liệu văn bản

+ Integer: Kiểu dữ liệu số nguyên

+ Date: Kiểu dữ liệu ngày, tháng, năm

- [Lớp]: Tên lớp UML tương ứng trong mô hình khái niệm

- [Thuộc tính]: Tên thuộc tính tương ứng của lớp UML trong mô hình khái niệm

- [Vai trò liên kết]: Tên vai trò trong quan hệ liên kết giữa các lớp UML trong mô hình khái niệm.



**Phụ lục G**

**DANH MỤC ĐỐI TƯỢNG ĐỊA LÝ CƠ SỞ QUỐC GIA**

**1. Nguyên tắc xây dựng danh mục đối tượng địa lý cơ sở quốc gia**

1.1. Quy tắc gán mã đối tượng địa lý cơ sở quốc gia.

Mã tên kiểu đối tượng địa lý trong “Danh mục đối tượng địa lý cơ sở quốc gia” có 4 ký tự, gồm 2 chữ cái Latinh (trừ chữ F, I, J, W, Z) và 2 chữ số Ả rập, đặt theo các nguyên tắc sau đây:

1.1.1. Ký tự thứ nhất là chữ cái Latinh viết hoa thay cho tên chủ đề dữ liệu, lần lượt từ chữ A đến chữ Y (không sử dụng chữ F, I, J, W, Z) trong bộ chữ cái Latinh theo thứ tự của thứ tự chủ đề dữ liệu.

1.1.2. Ký tự thứ hai là chữ cái Latinh viết hoa thay cho tên nhóm trong từng chủ đề dữ liệu, lần lượt từ chữ A đến chữ Y (không sử dụng chữ F, I, J, W, Z) theo thứ tự của nhóm đối tượng địa lý trong từng chủ đề dữ liệu.

1.1.3. Hai (2) ký tự tiếp theo là hai chữ số Ả rập, bắt đầu từ 01 lần lượt theo thứ tự của tên kiểu đối tượng trong mỗi nhóm đối tượng.

1.2. Mã thuộc tính của đối tượng địa lý cơ sở quốc gia.

Mã thuộc tính đối tượng địa lý có 3 ký tự là chữ cái Latinh viết hoa, được đặt theo các nguyên tắc sau đây:

1.2.1. Ký tự thứ nhất là chữ cái đầu tiên của từ thứ nhất trong tên thuộc tính đối tượng.

1.2.2. Hai (2) ký tự tiếp theo là hai trong số các ký tự xuất hiện trong các từ còn lại của tên thuộc tính (ưu tiên lấy chữ cái đầu tiên nếu mã không trùng với các mã thuộc tính đối tượng đã có trong danh mục) sao cho tạo sự liên tưởng đến tên thuộc tính đối tượng.

1.3. Nguyên tắc mở rộng Danh mục đối tượng địa lý cơ sở quốc gia.

1.3.1. Không được định nghĩa lại các kiểu đối tượng đã có trong danh mục đối tượng địa lý cơ sở quốc gia.

1.3.2. Được bổ sung thêm các thuộc tính đối tượng, quan hệ đối tượng cho các kiểu đối tượng đã có trong danh mục đối tượng địa lý cơ sở quốc gia.

1.3.3. Được định nghĩa bổ sung miền giá trị cho các thuộc tính đối tượng.

1.3.4. Được định nghĩa bổ sung thêm kiểu, thuộc tính, quan hệ đối tượng chưa có hoặc phân loại chi tiết từ các kiểu đối tượng đã có trong danh mục đối tượng địa lý cơ sở quốc gia.

**2. Danh mục đối tượng địa lý cơ sở quốc gia**

2.1. Thông tin chung về danh mục

<b>Tên</b>	<b>Danh mục đối tượng địa lý cơ sở quốc gia</b>
Phạm vi	Thông tin địa lý cơ sở quốc gia
Lĩnh vực ứng dụng	Các hoạt động xây dựng, cập nhật cơ sở dữ liệu địa lý trên cả nước
Phiên bản	2.0
Ngày ban hành	Ngày 31 tháng 8 năm 2020
Cơ quan ban hành	Bộ Tài nguyên và Môi trường

**QCVN 42: 2020/BTNMT**

Địa chỉ	Số 10, đường Tôn Thất Thuyết, Hà Nội
Số điện thoại	(0243) 7956868
Số fax	(0243) 8359221
Địa chỉ thư điện tử	portal@monre.gov.vn

## 2.2. Các định nghĩa kiểu đối tượng

## 2.2.1. Biên giới quốc gia, địa giới hành chính – A

**AA - Biên giới quốc gia khác**

<b>Tên</b>	<b>Biên giới quốc gia trên không</b>
Mã	AA01
Mô tả	Mặt thẳng đứng từ biên giới quốc gia trên đất liền và biên giới quốc gia trên biển lên vùng trời
Các thuộc tính	loại hiện trạng pháp lý, quốc gia liền kề

<b>Tên</b>	<b>Biên giới quốc gia trong lòng đất</b>
Mã	AA02
Mô tả	Mặt thẳng đứng từ biên giới quốc gia trên đất liền và biên giới quốc gia trên biển xuống lòng đất
Các thuộc tính	loại hiện trạng pháp lý, quốc gia liền kề

**AB - Biên giới quốc gia trên biển**

<b>Tên</b>	<b>Cột mốc điểm cơ sở</b>
Mã	AB01
Mô tả	Là mốc đánh dấu điểm cơ sở
Các thuộc tính	số hiệu điểm, tên

<b>Tên</b>	<b>Điểm cơ sở</b>
Mã	AB02
Mô tả	Điểm ngoài cùng nhất nhô ra biển tại mức nước thủy triều thấp nhất trung bình nhiều năm
Các thuộc tính	số hiệu điểm, kinh độ, vĩ độ, độ cao, tên

<b>Tên</b>	<b>Đường biên giới quốc gia trên biển</b>
Mã	AB03

**QCVN 42: 2020/BTNMT**

Mô tả	Đường ranh giới phía ngoài lãnh hải của đất liền, lãnh hải của đảo, lãnh hải của các quần đảo, được hoạch định và đánh dấu bằng các tọa độ trên hải đồ theo quy định của Công ước Liên Hợp Quốc về Luật biển và các Điều ước quốc tế
Các thuộc tính	loại hiện trạng pháp lý, quốc gia liền kề

<b>Tên</b>	<b>Đường cơ sở</b>
Mã	AB04
Mô tả	Đường gấp khúc nối liền các điểm cơ sở
Các thuộc tính	

<b>Tên</b>	<b>Đường ranh giới phía ngoài vùng đặc quyền kinh tế</b>
Mã	AB05
Mô tả	Đường cách đều đường cơ sở 200 hải lý ra phía biển
Các thuộc tính	

<b>Tên</b>	<b>Đường ranh giới phía ngoài vùng tiếp giáp lãnh hải</b>
Mã	AB06
Mô tả	Đường cách đều đường cơ sở 24 hải lý ra phía biển
Các thuộc tính	

<b>Tên</b>	<b>Lãnh hải</b>
Mã	AB07
Mô tả	Là vùng biển có chiều rộng 12 hải lý tính từ đường cơ sở ra phía biển
Các thuộc tính	

<b>Tên</b>	<b>Ranh giới ngoài thềm lục địa</b>
Mã	AB08
Mô tả	Là mép ngoài của rìa lục địa. Trường hợp mép ngoài của rìa lục địa này cách đường cơ sở chưa đủ 200 hải lý thì được kéo dài đến 200 hải lý tính từ đường cơ sở. Trong trường hợp mép ngoài của rìa lục địa này vượt quá 200 hải lý tính từ đường cơ sở thì được kéo dài không quá 350 hải lý tính từ đường cơ sở hoặc không quá 100 hải lý tính từ đường đẳng sâu 2.500 mét (m)

**QCVN 42: 2020/BTNMT**

Các thuộc tính	
----------------	--

<b>Tên</b>	<b>Thêm lục địa</b>
Mã	AB09
Mô tả	Vùng đáy biển và lòng đất dưới đáy biển, tiếp liền và nằm ngoài lãnh hải Việt Nam, trên toàn bộ phần kéo dài tự nhiên của lãnh thổ đất liền, các đảo và quần đảo của Việt Nam cho đến mép ngoài của rìa lục địa
Các thuộc tính	

<b>Tên</b>	<b>Vùng đặc quyền kinh tế</b>
Mã	AB10
Mô tả	Vùng biển tiếp liền và nằm ngoài lãnh hải Việt Nam, hợp với lãnh hải thành một vùng biển có chiều rộng 200 hải lý tính từ đường cơ sở
Các thuộc tính	

<b>Tên</b>	<b>Vùng nội thủy</b>
Mã	AB11
Mô tả	Vùng nước tiếp giáp với bờ biển, ở phía trong đường cơ sở và là bộ phận lãnh thổ của Việt Nam
Các thuộc tính	

<b>Tên</b>	<b>Vùng nước lịch sử</b>
Mã	AB12
Mô tả	Vùng nước do điều kiện địa lý đặc biệt có quá trình quản lý, khai thác, sử dụng lâu đời được thỏa thuận giữa các quốc gia có liên quan
Các thuộc tính	

<b>Tên</b>	<b>Vùng tiếp giáp lãnh hải</b>
Mã	AB13
Mô tả	Vùng biển tiếp liền và nằm ngoài lãnh hải Việt Nam, có chiều rộng 12 hải lý tính từ ranh giới ngoài của lãnh hải
Các thuộc tính	

**AC - Biên giới quốc gia trên đất liền**

<b>Tên</b>	<b>Đường biên giới quốc gia trên đất liền</b>
Mã	AC01
Mô tả	Đường ranh giới được xác định trên thực địa bằng hệ thống mốc quốc giới để phân định chủ quyền trên đất liền giữa hai quốc gia kề cạnh nhau
Các thuộc tính	loại hiện trạng pháp lý, quốc gia liền kề, chiều dài

<b>Tên</b>	<b>Mốc quốc giới</b>
Mã	AC02
Mô tả	Mốc đánh dấu vị trí đường biên giới quốc gia trên đất liền
Các thuộc tính	số hiệu mốc, vĩ độ, kinh độ

<b>Tên</b>	<b>Vùng lãnh thổ quốc gia trên đất liền</b>
Mã	AC03
Mô tả	Vùng đất nằm trong đường biên giới quốc gia trên đất liền
Các thuộc tính	

**AD - Địa giới hành chính trên đất liền**

<b>Tên</b>	<b>Địa phận hành chính cấp huyện</b>
Mã	AD01
Mô tả	Phần lãnh thổ thuộc quản lý hành chính của đơn vị hành chính cấp huyện
Các thuộc tính	mã đơn vị hành chính, tên, diện tích, số dân

<b>Tên</b>	<b>Địa phận hành chính cấp tỉnh</b>
Mã	AD02
Mô tả	Phần lãnh thổ thuộc quản lý hành chính của đơn vị hành chính cấp tỉnh
Các thuộc tính	mã đơn vị hành chính, tên, diện tích, số dân

<b>Tên</b>	<b>Địa phận hành chính cấp xã</b>
Mã	AD03
Mô tả	Phần lãnh thổ thuộc quản lý hành chính của đơn vị hành chính cấp xã
Các thuộc tính	mã đơn vị hành chính, tên, diện tích, số dân

**QCVN 42: 2020/BTNMT**

<b>Tên</b>	<b>Đường địa giới hành chính cấp huyện</b>
Mã	AD04
Mô tả	Đường ranh giới phân định phạm vi quản lý hành chính của đơn vị hành chính cấp huyện.
Các thuộc tính	loại hiện trạng pháp lý, chiều dài

<b>Tên</b>	<b>Đường địa giới hành chính cấp tỉnh</b>
Mã	AD05
Mô tả	Đường ranh giới phân định phạm vi quản lý hành chính của đơn vị hành chính cấp tỉnh.
Các thuộc tính	loại hiện trạng pháp lý, chiều dài

<b>Tên</b>	<b>Đường địa giới hành chính cấp xã</b>
Mã	AD06
Mô tả	Đường ranh giới phân định phạm vi quản lý hành chính của đơn vị hành chính cấp xã.
Các thuộc tính	loại hiện trạng pháp lý, chiều dài

<b>Tên</b>	<b>Mốc địa giới hành chính cấp huyện</b>
Mã	AD07
Mô tả	Mốc đánh dấu vị trí đường địa giới hành chính cấp huyện.
Các thuộc tính	số hiệu mốc, tọa độ X, tọa độ Y

<b>Tên</b>	<b>Mốc địa giới hành chính cấp tỉnh</b>
Mã	AD08
Mô tả	Mốc đánh dấu vị trí đường địa giới hành chính cấp tỉnh.
Các thuộc tính	số hiệu mốc, tọa độ X, tọa độ Y

<b>Tên</b>	<b>Mốc địa giới hành chính cấp xã</b>
Mã	AD09
Mô tả	Mốc đánh dấu vị trí đường địa giới hành chính cấp xã.
Các thuộc tính	số hiệu mốc, tọa độ X, tọa độ Y

**AE - Ranh giới hành chính trên biển**

<b>Tên</b>	<b>Địa phận hành chính cấp huyện trên biển</b>
Mã	AE01
Mô tả	Phần lãnh thổ thuộc quản lý hành chính của đơn vị hành chính cấp huyện trên biển
Các thuộc tính	mã đơn vị hành chính, tên, diện tích

<b>Tên</b>	<b>Địa phận hành chính cấp tỉnh trên biển</b>
Mã	AE02
Mô tả	Phần lãnh thổ thuộc quản lý hành chính của đơn vị hành chính cấp tỉnh trên biển
Các thuộc tính	mã đơn vị hành chính, tên, diện tích

<b>Tên</b>	<b>Địa phận hành chính cấp xã trên biển</b>
Mã	AE03
Mô tả	Phần lãnh thổ thuộc quản lý hành chính của đơn vị hành chính cấp xã trên biển
Các thuộc tính	mã đơn vị hành chính, tên, diện tích

<b>Tên</b>	<b>Đường ranh giới hành chính cấp huyện trên biển</b>
Mã	AE04
Mô tả	Đường ranh giới phân định phạm vi quản lý hành chính của đơn vị hành chính cấp huyện trên biển
Các thuộc tính	loại hiện trạng pháp lý, chiều dài

<b>Tên</b>	<b>Đường ranh giới hành chính cấp tỉnh trên biển</b>
Mã	AE05
Mô tả	Đường ranh giới phân định phạm vi quản lý hành chính của đơn vị hành chính cấp tỉnh trên biển
Các thuộc tính	loại hiện trạng pháp lý, chiều dài

<b>Tên</b>	<b>Đường ranh giới hành chính cấp xã trên biển</b>
Mã	AE06
Mô tả	Đường ranh giới phân định phạm vi quản lý hành chính của đơn vị hành chính cấp xã trên biển

**QCVN 42: 2020/BTNMT**

Các thuộc tính	loại hiện trạng pháp lý, chiều dài
----------------	------------------------------------

## 2.2.2. Cơ sở đo đạc - B

**BA – Điểm gốc đo đạc quốc gia**

<b>Tên</b>	<b>Điểm gốc độ cao quốc gia</b>
Mã	BA01
Mô tả	Là điểm có dấu mốc cố định, lâu dài gắn với số liệu gốc đo đạc độ cao quốc gia
Các thuộc tính	số hiệu điểm

<b>Tên</b>	<b>Điểm gốc tọa độ quốc gia</b>
Mã	BA02
Mô tả	Là điểm có dấu mốc cố định, lâu dài gắn với số liệu gốc đo đạc tọa độ quốc gia
Các thuộc tính	số hiệu điểm

<b>Tên</b>	<b>Điểm gốc trọng lực quốc gia</b>
Mã	BA03
Mô tả	Là điểm có dấu mốc cố định, lâu dài gắn với số liệu gốc đo đạc trọng lực quốc gia
Các thuộc tính	số hiệu điểm

**BB – Điểm đo đạc chuyên ngành**

<b>Tên</b>	<b>Điểm độ cao cơ sở chuyên ngành.</b>
Mã	BB01
Mô tả	Là các điểm gắn với mốc độ cao trong mạng lưới độ cao cơ sở chuyên ngành
Các thuộc tính	số hiệu điểm, loại mốc

<b>Tên</b>	<b>Điểm tọa độ cơ sở chuyên ngành</b>
Mã	BB02
Mô tả	Là các điểm gắn với mốc tọa độ trong mạng lưới tọa độ cơ sở chuyên ngành
Các thuộc tính	số hiệu điểm, loại mốc

<b>Tên</b>	<b>Điểm trọng lực cơ sở chuyên ngành</b>
Mã	BB03
Mô tả	Là các điểm gắn với mốc trọng lực trong mạng lưới trọng lực cơ



	sở chuyên ngành
Các thuộc tính	số hiệu điểm, loại mốc

**BC – Điểm đo đặc quốc gia**

<b>Tên</b>	<b>Điểm độ cao quốc gia</b>
Mã	BC01
Mô tả	Điểm gắn với mốc đo đặc độ cao quốc gia, được thiết lập theo tiêu chuẩn, quy chuẩn kỹ thuật quốc gia
Các thuộc tính	số hiệu điểm, loại mốc

<b>Tên</b>	<b>Điểm tọa độ quốc gia</b>
Mã	BC02
Mô tả	Điểm gắn với mốc đo đặc tọa độ quốc gia, được thiết lập theo tiêu chuẩn, quy chuẩn kỹ thuật quốc gia
Các thuộc tính	số hiệu điểm, loại mốc

<b>Tên</b>	<b>Điểm tọa độ và độ cao quốc gia</b>
Mã	BC03
Mô tả	Điểm gắn với mốc đo đặc tọa độ và độ cao quốc gia, được thiết lập theo tiêu chuẩn, quy chuẩn kỹ thuật quốc gia
Các thuộc tính	số hiệu điểm, loại mốc

<b>Tên</b>	<b>Điểm trọng lực quốc gia</b>
Mã	BC04
Mô tả	Điểm gắn với mốc đo đặc trọng lực quốc gia, được thiết lập theo tiêu chuẩn, quy chuẩn kỹ thuật quốc gia
Các thuộc tính	số hiệu điểm, loại mốc

**BD – Trạm định vị vệ tinh**

<b>Tên</b>	<b>Trạm định vị vệ tinh chuyên ngành</b>
Mã	BD01
Mô tả	Là trạm cố định trên mặt đất dùng để thu nhận tín hiệu định vị từ vệ tinh, xử lý, truyền thông tin phục vụ hoạt động đo đặc và bản đồ chuyên ngành
Các thuộc tính	tên, loại trạm định vị vệ tinh

<b>Tên</b>	<b>Trạm định vị vệ tinh quốc gia</b>
Mã	BD02

**QCVN 42: 2020/BTNMT**

Mô tả	Là trạm cố định trên mặt đất được xây dựng theo quy chuẩn kỹ thuật quốc gia, quy định kỹ thuật, dùng để thu nhận tín hiệu định vị từ vệ tinh, xử lý, truyền thông tin phục vụ hoạt động đo đạc và bản đồ. Trạm định vị vệ tinh quốc gia bao gồm trạm tham chiếu cơ sở hoạt động liên tục và trạm tham chiếu hoạt động liên tục
Các thuộc tính	tên, loại trạm định vị vệ tinh

## 2.2.3. Dân cư - C

**CA - Cư trú**

<b>Tên</b>	<b>Khối nhà</b>
Mã	CA01
Mô tả	Đồ hình cơ bản của khối nhà được vẽ theo chân các nhà ở riêng lẻ nằm sát nhau và cùng nhóm số tầng quy định
Các thuộc tính	mức độ kiên cố, nhóm số tầng, nhóm chiều cao

<b>Tên</b>	<b>Khu dân cư</b>
Mã	CA02
Mô tả	Nơi tập trung dân cư sinh sống trong phạm vi một khu vực nhất định
Các thuộc tính	loại khu dân cư

<b>Tên</b>	<b>Khu phố</b>
Mã	CA03
Mô tả	Đồ hình cơ bản của khu phố phân chia theo các đường phố
Các thuộc tính	

<b>Tên</b>	<b>Nhà</b>
Mã	CA04
Mô tả	Vị trí, đồ hình cơ bản của nhà
Các thuộc tính	loại nhà, mức độ kiên cố, chiều cao, số tầng, tên

**CB - Cơ sở sản xuất nông lâm nghiệp**

<b>Tên</b>	<b>Cơ sở sản xuất giống cây, con</b>
Mã	CB01
Mô tả	Khu vực chuyên ươm cây giống, sản xuất con giống
Các thuộc tính	tên

<b>Tên</b>	<b>Guồng nước</b>
Mã	CB02
Mô tả	Thiết bị hình bánh xe lớn đặt bên bờ sông, suối để phục vụ tưới hoặc chuyển đổi năng lượng của dòng nước chảy thành các dạng năng lượng có ích
Các thuộc tính	tên

<b>Tên</b>	<b>Khu nuôi trồng thủy sản</b>
Mã	CB03
Mô tả	Khu vực mặt nước chuyên nuôi, trồng thủy, hải sản
Các thuộc tính	tên

<b>Tên</b>	<b>Lâm trường</b>
Mã	CB04
Mô tả	Khu vực được nhà nước giao cho tổ chức sử dụng vào việc sản xuất, kinh doanh lâm nghiệp
Các thuộc tính	tên

<b>Tên</b>	<b>Nông trường</b>
Mã	CB05
Mô tả	Khu vực được nhà nước giao cho tổ chức sử dụng vào việc sản xuất, kinh doanh nông nghiệp
Các thuộc tính	tên

<b>Tên</b>	<b>Ruộng muối</b>
Mã	CB06
Mô tả	Khu vực chuyên sản xuất muối bằng cách phơi nước biển
Các thuộc tính	tên

<b>Tên</b>	<b>Trang trại</b>
Mã	CB07
Mô tả	Khu vực sản xuất nông nghiệp có qui mô vừa và nhỏ
Các thuộc tính	tên

**QCVN 42: 2020/BTNMT**  
**CC - Công trình an ninh**

<b>Tên</b>	<b>Đồn công an</b>
Mã	CC01
Mô tả	Nơi làm việc của công an tại một số địa bàn đặc thù, phức tạp về an ninh trật tự
Các thuộc tính	tên

<b>Tên</b>	<b>Trụ sở công an</b>
Mã	CC02
Mô tả	Nơi làm việc của công an cấp tỉnh, huyện, xã
Các thuộc tính	tên

<b>Tên</b>	<b>Trại cải tạo</b>
Mã	CC03
Mô tả	Nơi giam giữ, cải tạo phạm nhân
Các thuộc tính	tên

<b>Tên</b>	<b>Trung tâm phòng cháy chữa cháy</b>
Mã	CC04
Mô tả	Trụ sở cảnh sát phòng cháy và chữa cháy
Các thuộc tính	tên

**CD - Công trình công nghiệp**

<b>Tên</b>	<b>Bể chứa nhiên liệu</b>
Mã	CD01
Mô tả	Bể chứa xăng, dầu và các loại chất lỏng khác không phải nước
Các thuộc tính	tên, loại công trình công nghiệp

<b>Tên</b>	<b>Công trình thủy điện</b>
Mã	CD02
Mô tả	Công trình xây dựng để sản xuất điện từ năng lượng nước
Các thuộc tính	tên, loại công trình công nghiệp

<b>Tên</b>	<b>Cột tháp điện gió</b>
Mã	CD03

Mô tả	Thiết bị dùng sức gió để biến đổi động năng của gió thành điện năng
Các thuộc tính	tên, loại công trình công nghiệp, chiều cao

<b>Tên</b>	<b>Cửa hầm lò của mỏ</b>
Mã	CD04
Mô tả	Nơi ra, vào của các loại đường hầm khai thác
Các thuộc tính	tên, loại công trình công nghiệp

<b>Tên</b>	<b>Giàn khoan, tháp khai thác</b>
Mã	CD05
Mô tả	Cấu trúc dùng để khoan, khai thác dầu, khí thiên nhiên
Các thuộc tính	tên, loại công trình công nghiệp, chiều cao

<b>Tên</b>	<b>Kho</b>
Mã	CD06
Mô tả	Nơi có nhà, bãi chuyên cất giữ, chứa nguyên liệu, nhiên liệu, vật tư, sản phẩm
Các thuộc tính	tên, loại công trình công nghiệp

<b>Tên</b>	<b>Khu khai thác</b>
Mã	CD07
Mô tả	Khu vực khai thác khoáng sản và vật liệu (đất, cát, đá...)
Các thuộc tính	tên, loại công trình công nghiệp

<b>Tên</b>	<b>Lò nung</b>
Mã	CD08
Mô tả	Lò nung gạch, vôi, đồ gốm sành sứ...
Các thuộc tính	tên, loại công trình công nghiệp

<b>Tên</b>	<b>Nhà máy</b>
Mã	CD09
Mô tả	Nơi có công trình, thiết bị sản xuất hàng hóa, chế biến nông, lâm, thủy sản, năng lượng, xây dựng. Không bao gồm nhà máy nước
Các thuộc tính	tên, loại công trình công nghiệp

**QCVN 42: 2020/BTNMT**

<b>Tên</b>	<b>Ống khói</b>
Mã	CD10
Mô tả	Ống dẫn khí thải ra ngoài không trung của các nhà máy
Các thuộc tính	loại công trình công nghiệp

<b>Tên</b>	<b>Trạm biến áp</b>
Mã	CD11
Mô tả	Nơi cung cấp điện cho cả một hệ thống mạng lưới điện. Đồng thời trạm biến áp cũng là nơi thực hiện các quá trình biến đổi điện năng từ cấp điện áp này sang cấp điện áp khác để phù hợp với yêu cầu sử dụng.
Các thuộc tính	tên, loại công trình công nghiệp

<b>Tên</b>	<b>Trạm chiết khí hóa lỏng</b>
Mã	CD12
Mô tả	Công trình xây dựng ngành dầu khí
Các thuộc tính	tên, loại công trình công nghiệp

**CE - Công trình giáo dục**

<b>Tên</b>	<b>Trung tâm giáo dục thường xuyên</b>
Mã	CE01
Mô tả	Cơ sở giáo dục thường xuyên, thực hiện các chương trình giáo dục theo định hướng phát triển, nâng cao dân trí của Nhà nước
Các thuộc tính	tên

<b>Tên</b>	<b>Trung tâm kỹ thuật tổng hợp - hướng nghiệp</b>
Mã	CE02
Mô tả	Cơ sở giáo dục của cấp học giáo dục phổ thông, thực hiện các chương trình giáo dục tổng hợp, hướng nghiệp
Các thuộc tính	tên

<b>Tên</b>	<b>Trường cao đẳng</b>
Mã	CE03
Mô tả	Cơ sở giáo dục đào tạo bậc cao đẳng
Các thuộc tính	tên

<b>Tên</b>	<b>Trường đại học</b>
Mã	CE04
Mô tả	Cơ sở giáo dục đào tạo bậc đại học
Các thuộc tính	tên

<b>Tên</b>	<b>Trường dân tộc nội trú</b>
Mã	CE05
Mô tả	Cơ sở giáo dục của loại trường chuyên biệt dành cho con em dân tộc thiểu số, con em gia đình các dân tộc định cư lâu dài tại vùng có điều kiện kinh tế - xã hội đặc biệt khó khăn
Các thuộc tính	tên

<b>Tên</b>	<b>Trường dạy nghề</b>
Mã	CE06
Mô tả	Cơ sở giáo dục của cấp học giáo dục nghề nghiệp
Các thuộc tính	tên

<b>Tên</b>	<b>Trường giáo dưỡng</b>
Mã	CE07
Mô tả	Cơ sở giáo dục của loại trường chuyên biệt, để giáo dục người chưa thành niên vi phạm pháp luật
Các thuộc tính	tên

<b>Tên</b>	<b>Trường mầm non</b>
Mã	CE08
Mô tả	Cơ sở giáo dục của cấp học mầm non
Các thuộc tính	tên

<b>Tên</b>	<b>Trường phổ thông có nhiều cấp học</b>
Mã	CE09
Mô tả	Cơ sở giáo dục có chương trình đào tạo từ hai bậc học trở lên
Các thuộc tính	tên

**QCVN 42: 2020/BTNMT**

<b>Tên</b>	<b>Trường phổ thông năng khiếu</b>
Mã	CE10
Mô tả	Cơ sở giáo dục của loại trường chuyên biệt, dành để đào tạo các học sinh phổ thông có năng khiếu nghệ thuật, thể dục, thể thao
Các thuộc tính	tên

<b>Tên</b>	<b>Trường tiểu học</b>
Mã	CE11
Mô tả	Cơ sở giáo dục đào tạo bậc tiểu học
Các thuộc tính	tên

<b>Tên</b>	<b>Trường trung học cơ sở</b>
Mã	CE12
Mô tả	Cơ sở giáo dục đào tạo bậc trung học cơ sở
Các thuộc tính	tên

<b>Tên</b>	<b>Trường trung học phổ thông</b>
Mã	CE13
Mô tả	Cơ sở giáo dục đào tạo bậc trung học phổ thông
Các thuộc tính	tên

**CG - Công trình phụ trợ**

<b>Tên</b>	<b>Bậc thêm</b>
Mã	CG01
Mô tả	Bậc lên xuống các công trình xây dựng
Các thuộc tính	

<b>Tên</b>	<b>Cầu thang ngoài trời</b>
Mã	CG02
Mô tả	Cầu thang lên xuống ở ngoài trời
Các thuộc tính	

<b>Tên</b>	<b>Hành lang</b>
Mã	CG03



Mô tả	Lối đi có mái che nối các công trình xây dựng
Các thuộc tính	

<b>Tên</b>	<b>Lối xuống tầng hầm</b>
Mã	CG04
Mô tả	Phần đường dốc dẫn lên, xuống tầng hầm của các công trình xây dựng
Các thuộc tính	

**CH - Công trình quốc phòng**

<b>Tên</b>	<b>Cửa khẩu</b>
Mã	CH01
Mô tả	Nơi thực hiện xuất, nhập cảnh, quá cảnh, xuất, nhập khẩu và qua lại biên giới giữa hai quốc gia
Các thuộc tính	tên

<b>Tên</b>	<b>Doanh trại quân đội</b>
Mã	CH02
Mô tả	Khu vực chuyên dành cho lực lượng quân đội cư trú, huấn luyện
Các thuộc tính	tên

<b>Tên</b>	<b>Trụ sở quốc phòng</b>
Mã	CH03
Mô tả	Nơi làm việc của các cơ quan, tổ chức thuộc lực lượng quân đội
Các thuộc tính	tên

**CK - Công trình thể thao**

<b>Tên</b>	<b>Bể bơi</b>
Mã	CK01
Mô tả	Công trình phục vụ hoạt động thể thao dưới nước
Các thuộc tính	tên

<b>Tên</b>	<b>Nhà thi đấu</b>
Mã	CK02
Mô tả	Nhà dành cho tập luyện, thi đấu các môn thể thao các môn thể thao có khán đài

**QCVN 42: 2020/BTNMT**

Các thuộc tính	tên
----------------	-----

<b>Tên</b>	<b>Sân gôn</b>
Mã	CK03
Mô tả	Khu vực có các công trình đáp ứng đủ các tiêu chuẩn của môn thể thao gôn
Các thuộc tính	tên

<b>Tên</b>	<b>Sân thể thao</b>
Mã	CK04
Mô tả	Khu vực dành cho tập luyện, thi đấu các môn thể thao ngoài trời (Sân thể thao riêng cho từng môn; sân thể thao nhiều môn)
Các thuộc tính	tên

<b>Tên</b>	<b>Sân vận động</b>
Mã	CK05
Mô tả	Sân thi đấu các môn thể thao ngoài trời có khán đài
Các thuộc tính	tên

<b>Tên</b>	<b>Trung tâm thể dục thể thao</b>
Mã	CK06
Mô tả	Khu vực tổ hợp nhiều công trình thể thao
Các thuộc tính	tên

<b>Tên</b>	<b>Trường đua, trường bắn</b>
Mã	CK07
Mô tả	Trường đua là nơi tập luyện và tổ chức thi đấu các môn thể thao tốc độ. Trường bắn sử dụng cho tập luyện và tổ chức thi đấu môn bắn súng
Các thuộc tính	tên

**CL - Công trình thương mại dịch vụ**

<b>Tên</b>	<b>Bãi tắm</b>
Mã	CL01
Mô tả	Nơi có các dịch vụ giải trí trên bãi biển
Các thuộc tính	tên

<b>Tên</b>	<b>Bưu cục</b>
Mã	CL02
Mô tả	Bưu cục là đơn vị tổ chức nhỏ hơn bưu điện. Một bưu điện có thể có nhiều bưu cục
Các thuộc tính	tên

<b>Tên</b>	<b>Bưu điện</b>
Mã	CL03
Mô tả	Bưu điện là cơ sở của hệ thống bưu chính cung cấp dịch vụ gửi, tiếp nhận, phân loại, xử lý, truyền tải thư từ và cung cấp các dịch vụ có liên quan như hộp thư, bưu chính và chuyển phát hàng hóa
Các thuộc tính	tên

<b>Tên</b>	<b>Các công trình dịch vụ khác</b>
Mã	CL04
Mô tả	Nơi tập trung các hoạt động cung cấp các dịch vụ, mua bán hàng hóa khác
Các thuộc tính	tên

<b>Tên</b>	<b>Chợ</b>
Mã	CL05
Mô tả	Khu vực tập trung các hoạt động mua bán hàng hóa theo hình thức truyền thống
Các thuộc tính	tên

<b>Tên</b>	<b>Cửa hàng</b>
Mã	CL06
Mô tả	Nơi chuyên bán hàng hóa có quy mô nhỏ lẻ
Các thuộc tính	tên

<b>Tên</b>	<b>Điểm bưu điện - văn hóa xã</b>
Mã	CL07
Mô tả	Nơi cung cấp các dịch vụ bưu chính, viễn thông cơ bản kết hợp phổ biến thông tin và đọc sách báo miễn phí của ngành Bưu điện cho người dân vùng nông thôn

**QCVN 42: 2020/BTNMT**

Các thuộc tính	tên
----------------	-----

<b>Tên</b>	<b>Khách sạn</b>
Mã	CL08
Mô tả	Công trình xây dựng phục vụ các dịch vụ lưu trú, ăn uống và hội họp
Các thuộc tính	tên

<b>Tên</b>	<b>Ngân hàng</b>
Mã	CL09
Mô tả	Trụ sở của các tổ chức tín dụng
Các thuộc tính	tên

<b>Tên</b>	<b>Nhà hàng</b>
Mã	CL10
Mô tả	Nơi chuyên kinh doanh các dịch vụ ăn uống, giải khát
Các thuộc tính	tên

<b>Tên</b>	<b>Nhà khách</b>
Mã	CL11
Mô tả	Công trình xây dựng phục vụ các dịch vụ lưu trú, bao gồm nhà khách, nhà nghỉ
Các thuộc tính	tên

<b>Tên</b>	<b>Nhà lắp đặt thiết bị thông tin</b>
Mã	CL12
Mô tả	Công trình kỹ thuật phục vụ thông tin truyền thông
Các thuộc tính	tên

<b>Tên</b>	<b>Siêu thị</b>
Mã	CL13
Mô tả	Cơ sở thương mại có cửa hàng hiện đại; kinh doanh tổng hợp hoặc chuyên doanh; đáp ứng các tiêu chuẩn về diện tích kinh doanh, trang bị kỹ thuật

Các thuộc tính	tên
----------------	-----

<b>Tên</b>	<b>Trạm điện thoại công cộng</b>
Mã	CL14
Mô tả	Nơi đặt máy điện thoại công cộng
Các thuộc tính	tên

<b>Tên</b>	<b>Trạm xăng, dầu</b>
Mã	CL15
Mô tả	Cơ sở thương mại có thiết bị cung cấp xăng, dầu, khí đốt
Các thuộc tính	tên

<b>Tên</b>	<b>Trung tâm thương mại</b>
Mã	CL16
Mô tả	Cơ sở thương mại đa chức năng, bao gồm tổ hợp các loại hình kinh doanh thương mại, dịch vụ được bố trí tập trung, liên hoàn trong một hoặc một số công trình kiến trúc liền kề; đáp ứng các tiêu chuẩn về diện tích kinh doanh, trang bị kỹ thuật
Các thuộc tính	tên

**CM - Công trình tôn giáo tín ngưỡng**

<b>Tên</b>	<b>Chùa</b>
Mã	CM01
Mô tả	Khu vực có công trình thờ Phật
Các thuộc tính	tên, xếp hạng di tích

<b>Tên</b>	<b>Cơ sở đào tạo tôn giáo</b>
Mã	CM02
Mô tả	Khu vực có cơ sở đào tạo người chuyên hoạt động tôn giáo bao gồm cả tu viện, nhà dòng
Các thuộc tính	tên, xếp hạng di tích

<b>Tên</b>	<b>Công trình tôn giáo khác</b>
Mã	CM03
Mô tả	Những công trình khác của các tổ chức tôn giáo, tín ngưỡng chưa được phân loại trong nhóm này

**QCVN 42: 2020/BTNMT**

Các thuộc tính	tên, xếp hạng di tích
----------------	-----------------------

<b>Tên</b>	<b>Đền</b>
Mã	CM04
Mô tả	Khu vực có công trình thờ các nhân vật lịch sử có công với dân, với đất nước hoặc những vị thần được dân tôn sùng
Các thuộc tính	tên, xếp hạng di tích

<b>Tên</b>	<b>Đình</b>
Mã	CM05
Mô tả	Khu vực có công trình thờ Thành hoàng làng
Các thuộc tính	tên, xếp hạng di tích

<b>Tên</b>	<b>Gác chuông</b>
Mã	CM06
Mô tả	Tầng gác để treo chuông ở nhà thờ, chùa
Các thuộc tính	tên, xếp hạng di tích

<b>Tên</b>	<b>Miếu</b>
Mã	CM07
Mô tả	Nơi thờ thần linh, vong hồn, bao gồm cả Am, Miếu
Các thuộc tính	tên, xếp hạng di tích

<b>Tên</b>	<b>Nhà nguyện</b>
Mã	CM08
Mô tả	Địa điểm tôn giáo để tập hợp, cầu nguyện của đạo thiên chúa và các tổ chức tôn giáo khác
Các thuộc tính	tên, xếp hạng di tích

<b>Tên</b>	<b>Nhà thờ</b>
Mã	CM09
Mô tả	Khu vực có công trình thờ tự của các tôn giáo không phải một trong các đạo sau: đạo Phật, đạo Cơ đốc hoặc Hồi giáo, đạo Cao Đài
Các thuộc tính	tên, xếp hạng di tích

<b>Tên</b>	<b>Niệm phật đường</b>
Mã	CM10
Mô tả	Nơi sinh hoạt tín ngưỡng, tôn giáo và hướng dẫn phật tử tu tập
Các thuộc tính	tên, xếp hạng di tích

<b>Tên</b>	<b>Thánh đường</b>
Mã	CM11
Mô tả	Khu vực có công trình thờ tự của đạo Cơ đốc hoặc Hồi giáo
Các thuộc tính	tên, xếp hạng di tích

<b>Tên</b>	<b>Thánh thất</b>
Mã	CM12
Mô tả	Khu vực có công trình thờ tự của đạo Cao Đài
Các thuộc tính	tên, xếp hạng di tích

<b>Tên</b>	<b>Trụ sở của tổ chức tôn giáo</b>
Mã	CM13
Mô tả	Nơi làm việc của tổ chức tôn giáo
Các thuộc tính	tên, xếp hạng di tích

<b>Tên</b>	<b>Từ đường</b>
Mã	CM14
Mô tả	Nơi thờ tổ tiên của một dòng họ
Các thuộc tính	tên, xếp hạng di tích

**CN - Công trình văn hóa**

<b>Tên</b>	<b>Bảo tàng</b>
Mã	CN01
Mô tả	Nơi có chức năng sưu tầm, bảo quản, nghiên cứu, trưng bày, giới thiệu di sản văn hóa, bằng chứng vật chất về thiên nhiên, con người và môi trường sống của con người, nhằm phục vụ nhu cầu nghiên cứu, học tập, tham quan và hưởng thụ văn hóa của công chúng
Các thuộc tính	tên

**QCVN 42: 2020/BTNMT**

<b>Tên</b>	<b>Chòi cao, tháp cao</b>
Mã	CN02
Mô tả	Các chòi, tháp cao được xây dựng kiên cố bao gồm cả tháp nhảy dù, tháp canh
Các thuộc tính	tên, chiều cao

<b>Tên</b>	<b>Cổng</b>
Mã	CN03
Mô tả	Công trình kiến trúc đặc biệt, tiêu biểu có ý nghĩa văn hóa, lịch sử
Các thuộc tính	tên

<b>Tên</b>	<b>Công trình di tích</b>
Mã	CN04
Mô tả	Khu vực có công trình được xếp hạng di tích
Các thuộc tính	tên, xếp hạng di tích

<b>Tên</b>	<b>Công trình vui chơi giải trí</b>
Mã	CN05
Mô tả	Khu vực có công trình vui chơi giải trí phục vụ cộng đồng dân cư
Các thuộc tính	tên

<b>Tên</b>	<b>Công viên</b>
Mã	CN06
Mô tả	Nơi có các công trình công cộng, cảnh quan thiên nhiên hay nhân tạo được bảo vệ, phục vụ nhu cầu vui chơi, giải trí và các hoạt động văn hóa
Các thuộc tính	tên

<b>Tên</b>	<b>Cột cờ</b>
Mã	CN07
Mô tả	Công trình kiến trúc đặc biệt, dùng để treo cờ Tổ quốc
Các thuộc tính	tên, chiều cao

<b>Tên</b>	<b>Cột đồng hồ</b>
------------	--------------------



Mã	CN08
Mô tả	Công trình kiến trúc cột gắn đồng hồ đứng độc lập mang ý nghĩa định hướng
Các thuộc tính	tên, chiều cao

<b>Tên</b>	<b>Đài phun nước</b>
Mã	CN09
Mô tả	Công trình kiến trúc độc lập có hệ thống phun nước
Các thuộc tính	tên

<b>Tên</b>	<b>Đài tưởng niệm</b>
Mã	CN10
Mô tả	Công trình kiến trúc để ghi nhớ các sự kiện lịch sử
Các thuộc tính	tên

<b>Tên</b>	<b>Lăng tẩm</b>
Mã	CN11
Mô tả	Công trình kiến trúc lưu giữ, tưởng niệm người đã khuất
Các thuộc tính	tên, xếp hạng di tích

<b>Tên</b>	<b>Lô cốt</b>
Mã	CN12
Mô tả	Công trình quân sự được xây dựng kiên cố và có lỗ châu mai để bắn ra nhiều phía, có nắp và có nơi nghỉ ngơi cho quân sĩ
Các thuộc tính	tên

<b>Tên</b>	<b>Nhà hát</b>
Mã	CN13
Mô tả	Công trình phục vụ các hoạt động biểu diễn văn hóa, nghệ thuật
Các thuộc tính	tên

<b>Tên</b>	<b>Nhà văn hóa</b>
Mã	CN14
Mô tả	Công trình phục vụ các hoạt động văn hóa

**QCVN 42: 2020/BTNMT**

Các thuộc tính	tên
----------------	-----

<b>Tên</b>	<b>Quảng trường</b>
Mã	CN15
Mô tả	Nơi sinh hoạt chính trị, văn hóa như hội họp, mít tinh, tổ chức các lễ hội tôn giáo, lễ kỷ niệm, vui chơi, biểu diễn, giao tiếp, nghỉ ngơi
Các thuộc tính	tên

<b>Tên</b>	<b>Rạp chiếu phim</b>
Mã	CN16
Mô tả	Công trình phục vụ trình chiếu các tác phẩm điện ảnh
Các thuộc tính	tên

<b>Tên</b>	<b>Rạp xiếc</b>
Mã	CN17
Mô tả	Công trình phục vụ biểu diễn xiếc
Các thuộc tính	tên

<b>Tên</b>	<b>Tháp cổ</b>
Mã	CN18
Mô tả	Công trình xây dựng, kiến trúc dạng tháp có ý nghĩa lịch sử, văn hóa
Các thuộc tính	tên, xếp hạng di tích

<b>Tên</b>	<b>Thư viện</b>
Mã	CN19
Mô tả	Công trình chuyên phục vụ đọc, nghiên cứu, mượn sách báo, tài liệu
Các thuộc tính	tên

<b>Tên</b>	<b>Triển lãm</b>
Mã	CN20
Mô tả	Bao gồm triển lãm và nhà trưng bày
Các thuộc tính	tên

<b>Tên</b>	<b>Trung tâm hội nghị</b>
Mã	CN21
Mô tả	Nơi tổ chức các sự kiện chính trị, văn hóa, xã hội
Các thuộc tính	tên

<b>Tên</b>	<b>Tượng đài</b>
Mã	CN22
Mô tả	Công trình kiến trúc nghệ thuật để ghi nhớ nhân vật hoặc sự kiện lịch sử
Các thuộc tính	tên, chiều cao

<b>Tên</b>	<b>Vườn hoa</b>
Mã	CN23
Mô tả	Khu vực không gian xanh của các khu dân cư trong đô thị
Các thuộc tính	tên

**CO – Công trình xử lý chất thải, nước thải**

<b>Tên</b>	<b>Bãi chôn lấp rác</b>
Mã	CO01
Mô tả	Khu vực chôn lấp rác, chất thải
Các thuộc tính	tên

<b>Tên</b>	<b>Cơ sở xử lý chất thải nguy hại</b>
Mã	CO02
Mô tả	Nơi có công trình, thiết bị xử lý chất thải nguy hại
Các thuộc tính	tên

<b>Tên</b>	<b>Cơ sở xử lý chất thải rắn</b>
Mã	CO03
Mô tả	Nơi có công trình, thiết bị xử lý chất thải rắn
Các thuộc tính	tên

<b>Tên</b>	<b>Cơ sở xử lý nước thải</b>
Mã	CO04
Mô tả	Nơi có công trình, thiết bị xử lý nước thải

**QCVN 42: 2020/BTNMT**

Các thuộc tính	tên
----------------	-----

<b>Tên</b>	<b>Khu xử lý chất thải</b>
Mã	CO05
Mô tả	Khu vực có liên hợp các cơ sở xử lý chất thải
Các thuộc tính	tên

<b>Tên</b>	<b>Trạm trung chuyển chất thải rắn</b>
Mã	CO06
Mô tả	Khu vực có công trình lưu giữ để trung chuyển chất thải rắn
Các thuộc tính	tên

**CP - Công trình y tế**

<b>Tên</b>	<b>Bệnh viện</b>
Mã	CP01
Mô tả	Khu vực công trình quy mô lớn có trang thiết bị y tế, công nghệ đồng bộ và đội ngũ thầy thuốc chuyên phục vụ khám và chữa bệnh
Các thuộc tính	cấp y tế, tên

<b>Tên</b>	<b>Cơ sở phòng chống dịch bệnh</b>
Mã	CP02
Mô tả	Khu vực công trình được xây dựng phục vụ việc phòng chống dịch bệnh
Các thuộc tính	cấp y tế, tên

<b>Tên</b>	<b>Cơ sở y tế khác</b>
Mã	CP03
Mô tả	Nơi phục vụ các loại dịch vụ y tế khác
Các thuộc tính	cấp y tế, tên

<b>Tên</b>	<b>Nhà hộ sinh</b>
Mã	CP04
Mô tả	Cơ sở y tế chỉ chăm sóc mẹ và trẻ sơ sinh
Các thuộc tính	cấp y tế, tên

<b>Tên</b>	<b>Phòng khám</b>
Mã	CP05
Mô tả	Các phòng khám đa khoa, khám chuyên khoa khu vực
Các thuộc tính	cấp y tế, tên

<b>Tên</b>	<b>Trạm y tế</b>
Mã	CP06
Mô tả	Cơ sở y tế chuyên phục vụ khám bệnh, chữa bệnh tuyến phường, xã
Các thuộc tính	cấp y tế, tên

<b>Tên</b>	<b>Trung tâm điều dưỡng</b>
Mã	CP07
Mô tả	Cơ sở y tế điều trị, điều dưỡng và phục hồi chức năng theo ngành nghề (Bao gồm cả trung tâm phục hồi chức năng)
Các thuộc tính	cấp y tế, tên

<b>Tên</b>	<b>Trung tâm y tế</b>
Mã	CP08
Mô tả	Cơ sở y tế chuyên phục vụ khám bệnh, chữa bệnh tuyến quận, huyện, thị xã (Bao gồm cả trung tâm y tế dự phòng)
Các thuộc tính	cấp y tế, tên

**CQ- Địa chỉ**

<b>Tên</b>	<b>Địa chỉ</b>
Mã	CQ01
Mô tả	Điểm xác định vị trí của đối tượng địa lý mang địa chỉ
Các thuộc tính	địa chỉ

**CR - Hạ tầng kỹ thuật khác trên đất liền**

<b>Tên</b>	<b>Cơ sở hỏa táng</b>
Mã	CR01
Mô tả	Công trình xây dựng phục vụ việc hỏa táng, điện táng
Các thuộc tính	tên

<b>Tên</b>	<b>Công trình đang xây dựng</b>
Mã	CR02

**QCVN 42: 2020/BTNMT**

Mô tả	Khu vực các công trình xây dựng đang thi công, chưa hoàn thành
Các thuộc tính	tên

<b>Tên</b>	<b>Công trình xử lý bùn</b>
Mã	CR03
Mô tả	Khu vực có công trình xử lý bùn.
Các thuộc tính	tên

<b>Tên</b>	<b>Công trình xử lý nước sạch</b>
Mã	CR04
Mô tả	Khu vực có công trình xử lý nước sạch, không phải nhà máy nước
Các thuộc tính	tên

<b>Tên</b>	<b>Cột đèn chiếu sáng</b>
Mã	CR05
Mô tả	Vị trí cột đèn chiếu sáng công cộng
Các thuộc tính	chiều cao

<b>Tên</b>	<b>Cột điện</b>
Mã	CR06
Mô tả	Vị trí cột đỡ dây tải điện
Các thuộc tính	chiều cao

<b>Tên</b>	<b>Cột thông tin</b>
Mã	CR07
Mô tả	Vị trí cột đỡ dây thông tin
Các thuộc tính	chiều cao

<b>Tên</b>	<b>Đường cống thoát nước</b>
Mã	CR08
Mô tả	Nơi có đường cống dẫn chuyển để thoát nước
Các thuộc tính	

<b>Tên</b>	<b>Đường dây tải điện</b>
Mã	CR09
Mô tả	Hệ thống đường dây để truyền tải và phân phối điện
Các thuộc tính	điện áp

<b>Tên</b>	<b>Đường dây thông tin</b>
Mã	CR10
Mô tả	Hệ thống đường dây để truyền tải tín hiệu thông tin
Các thuộc tính	

<b>Tên</b>	<b>Đường ống dẫn</b>
Mã	CR11
Mô tả	Đường ống dẫn chuyển (nước, khí, dầu) trên mặt đất
Các thuộc tính	loại ống dẫn

<b>Tên</b>	<b>Giếng kiểm tra công trình ngầm</b>
Mã	CR12
Mô tả	Vị trí để xuống lắp đặt, bảo trì công trình ngầm
Các thuộc tính	tên

<b>Tên</b>	<b>Hạng nước chữa cháy</b>
Mã	CR13
Mô tả	Nơi có thiết bị chuyên dụng được lắp trên đường ống cấp nước chính của hệ thống cấp nước đô thị, có trụ và van xả nước để cho xe chữa cháy lấy nước
Các thuộc tính	tên

<b>Tên</b>	<b>Mộ độc lập</b>
Mã	CR14
Mô tả	Những ngôi mộ lớn, xây kiên cố ở khu vực không có dân cư
Các thuộc tính	

<b>Tên</b>	<b>Nghĩa trang</b>
Mã	CR15

**QCVN 42: 2020/BTNMT**

Mô tả	Nơi an táng, lưu giữ thi hài người đã khuất
Các thuộc tính	tên

<b>Tên</b>	<b>Nghĩa trang liệt sỹ</b>
Mã	CR16
Mô tả	Nơi an táng, lưu giữ thi hài, tưởng niệm các chiến sỹ đã hy sinh vì Tổ quốc
Các thuộc tính	tên

<b>Tên</b>	<b>Nhà máy nước</b>
Mã	CR17
Mô tả	Khu vực có công trình nhà máy nước
Các thuộc tính	tên

<b>Tên</b>	<b>Nhà tang lễ</b>
Mã	CR18
Mô tả	Nơi tổ chức lễ tang cho người đã khuất
Các thuộc tính	tên

<b>Tên</b>	<b>Tháp nước, bể nước</b>
Mã	CR19
Mô tả	Nơi có tháp chứa nước sạch và bể chứa nước sạch lớn, độc lập không nằm trong nhà máy nước
Các thuộc tính	tên

<b>Tên</b>	<b>Trạm khí tượng thủy văn quốc gia</b>
Mã	CR20
Mô tả	Nơi có công trình, thiết bị quan trắc về khí tượng, thủy văn, hải văn theo quy định của Luật khí tượng thủy văn
Các thuộc tính	loại trạm khí tượng thủy văn, tên

<b>Tên</b>	<b>Trạm quan trắc môi trường</b>
Mã	CR21
Mô tả	Nơi có công trình, thiết bị quan trắc môi trường theo quy định về



	mạng lưới quan trắc môi trường quốc gia
Các thuộc tính	tên

<b>Tên</b>	<b>Trạm quan trắc tài nguyên nước</b>
Mã	CR22
Mô tả	Nơi có công trình, thiết bị quan trắc tài nguyên nước mặt và tài nguyên nước dưới đất
Các thuộc tính	tên

<b>Tên</b>	<b>Trạm thu phát sóng</b>
Mã	CR23
Mô tả	Nơi có thiết bị thu, phát sóng vô tuyến
Các thuộc tính	chiều cao

**CS- Hạ tầng kỹ thuật trên biển**

<b>Tên</b>	<b>Cáp tải điện</b>
Mã	CS01
Mô tả	Đường cáp tải điện trên biển
Các thuộc tính	chiều dài

<b>Tên</b>	<b>Cáp viễn thông</b>
Mã	CS02
Mô tả	Đường cáp viễn thông trên biển
Các thuộc tính	chiều dài

<b>Tên</b>	<b>Đường ống dẫn dầu dưới biển</b>
Mã	CS03
Mô tả	Đường ống dẫn dầu và dẫn khí dưới biển
Các thuộc tính	chiều dài

<b>Tên</b>	<b>Đường ống dẫn khí dưới biển</b>
Mã	CS04
Mô tả	Đường ống dẫn dầu và dẫn khí dưới biển
Các thuộc tính	chiều dài

**QCVN 42: 2020/BTNMT****CT - Khu chức năng đặc thù**

<b>Tên</b>	<b>Khu chế xuất</b>
Mã	CT01
Mô tả	Là khu công nghiệp chuyên sản xuất hàng xuất khẩu, thực hiện dịch vụ cho sản xuất hàng xuất khẩu và hoạt động xuất khẩu, có ranh giới địa lý xác định, được thành lập theo quy định của Chính phủ.
Các thuộc tính	tên

<b>Tên</b>	<b>Khu công nghệ cao</b>
Mã	CT02
Mô tả	Là khu công nghiệp chuyên sản xuất hàng xuất khẩu, thực hiện dịch vụ cho sản xuất hàng xuất khẩu và hoạt động xuất khẩu, có ranh giới địa lý xác định, được thành lập theo quy định của Chính phủ
Các thuộc tính	tên

<b>Tên</b>	<b>Khu công nghiệp</b>
Mã	CT03
Mô tả	Khu chuyên sản xuất hàng công nghiệp và thực hiện các dịch vụ cho sản xuất công nghiệp, có ranh giới địa lý xác định, được thành lập theo quy định của Chính phủ
Các thuộc tính	tên

<b>Tên</b>	<b>Khu du lịch</b>
Mã	CT04
Mô tả	Nơi có tài nguyên du lịch hấp dẫn với ưu thế về tài nguyên du lịch tự nhiên được quy hoạch, đầu tư phát triển nhằm đáp ứng nhu cầu đa dạng của khách du lịch, đem lại hiệu quả về kinh tế - xã hội và môi trường
Các thuộc tính	tên

<b>Tên</b>	<b>Khu kinh tế</b>
Mã	CT05
Mô tả	Một loại khu chức năng đặc thù được thành lập để thu hút đầu tư
Các thuộc tính	tên

<b>Tên</b>	<b>Khu nghiên cứu đào tạo</b>
Mã	CT06
Mô tả	Một loại khu chức năng đặc thù được thành lập dành riêng cho phát triển nghiên cứu và đào tạo
Các thuộc tính	tên

<b>Tên</b>	<b>Khu thể dục thể thao</b>
Mã	CT07
Mô tả	Một loại khu chức năng đặc thù dành riêng cho lĩnh vực thể dục, thể thao
Các thuộc tính	tên

**CU – Ranh Giới**

<b>Tên</b>	<b>Hàng rào</b>
Mã	CU01
Mô tả	Đối tượng địa lý làm từ các chất liệu khác nhau: sắt, thép, gỗ....để nhận dạng đồ hình, khuôn viên của các công trình có khuôn viên cố định
Các thuộc tính	

<b>Tên</b>	<b>Ranh giới khu cấm</b>
Mã	CU02
Mô tả	Là ranh giới các khu vực cấm được quy định theo quyết định số 160/2004/QĐ-TTG ngày 06 tháng 09 năm 2004 của Thủ tướng Chính phủ
Các thuộc tính	

<b>Tên</b>	<b>Ranh giới sử dụng đất</b>
Mã	CU03
Mô tả	Đường ranh giới thửa đất các khu chức năng, khu vực dành cho quân đội, công an, khu vực nông trường, lâm trường
Các thuộc tính	

<b>Tên</b>	<b>Thành lũy</b>
Mã	CU04
Mô tả	Đối tượng địa lý được xây dựng bằng nhiều loại chất liệu như

**QCVN 42: 2020/BTNMT**

	gạch, đá, bê tông, tồn tại ổn định, kiên cố trên thực địa
Các thuộc tính	

<b>Tên</b>	<b>Tường vây</b>
Mã	CU05
Mô tả	Đối tượng địa lý được xây bằng gạch, đá để nhận dạng đồ hình, khuôn viên của các công trình có khuôn viên cố định
Các thuộc tính	

**CV – Trụ sở cơ quan nhà nước**

<b>Tên</b>	<b>Cơ quan chuyên môn</b>
Mã	CV01
Mô tả	Trụ sở của các Sở, Ban, Ngành và Cơ quan tương đương các cấp
Các thuộc tính	tên

<b>Tên</b>	<b>Cơ quan Đảng</b>
Mã	CV02
Mô tả	Trụ sở của cơ quan Đảng các cấp
Các thuộc tính	tên

<b>Tên</b>	<b>Toà án</b>
Mã	CV03
Mô tả	Trụ sở của tòa án nhân dân các cấp
Các thuộc tính	tên

<b>Tên</b>	<b>Trụ sở các Bộ</b>
Mã	CV04
Mô tả	Nơi làm việc của các Bộ, ngành, và cơ quan chuyên môn trực thuộc
Các thuộc tính	tên

<b>Tên</b>	<b>Trụ sở Chính Phủ</b>
Mã	CV05
Mô tả	Nơi làm việc của Quốc hội, Chính phủ, Chủ tịch nước
Các thuộc tính	tên

<b>Tên</b>	<b>Trụ sở tổ chức chính trị- xã hội</b>
Mã	CV06
Mô tả	Nơi làm việc của các tổ chức chính trị-xã hội
Các thuộc tính	tên

<b>Tên</b>	<b>Trụ sở UBND cấp Huyện</b>
Mã	CV07
Mô tả	Nơi làm việc của Ủy ban nhân dân cấp Huyện
Các thuộc tính	tên

<b>Tên</b>	<b>Trụ sở UBND cấp Tỉnh</b>
Mã	CV08
Mô tả	Nơi làm việc của Ủy ban nhân dân cấp Tỉnh
Các thuộc tính	tên

<b>Tên</b>	<b>Trụ sở UBND cấp Xã</b>
Mã	CV09
Mô tả	Nơi làm việc của Ủy ban nhân dân cấp Xã
Các thuộc tính	tên

<b>Tên</b>	<b>Viện kiểm sát</b>
Mã	CV10
Mô tả	Trụ sở của viện kiểm sát nhân dân các cấp
Các thuộc tính	tên

**CX - Trụ sở làm việc**

<b>Tên</b>	<b>Cơ quan đại diện nước ngoài</b>
Mã	CX01
Mô tả	Trụ sở của các cơ quan đại diện nước ngoài tại Việt Nam
Các thuộc tính	tên

<b>Tên</b>	<b>Cơ sở thực nghiệm</b>
Mã	CX02

**QCVN 42: 2020/BTNMT**

Mô tả	Cơ sở triển khai các hoạt động thực nghiệm, thí nghiệm, thử nghiệm phục vụ nghiên cứu khoa học, công nghệ
Các thuộc tính	tên

<b>Tên</b>	<b>Trụ sở làm việc của doanh nghiệp</b>
Mã	CX03
Mô tả	Trụ sở chính của các doanh nghiệp
Các thuộc tính	tên

<b>Tên</b>	<b>Trụ sở làm việc của đơn vị sự nghiệp</b>
Mã	CX04
Mô tả	Nơi làm việc của các đơn vị sự nghiệp thuộc các Bộ, Sở, Ban, Ngành bao gồm cả đài phát thanh, truyền hình
Các thuộc tính	tên

<b>Tên</b>	<b>Trụ sở làm việc của tổ chức xã hội - nghề nghiệp</b>
Mã	CX05
Mô tả	Nơi làm việc của các Hiệp hội, hội, Đoàn luật sư
Các thuộc tính	tên

<b>Tên</b>	<b>Trụ sở làm việc viện nghiên cứu</b>
Mã	CX06
Mô tả	Nơi làm việc của các tổ chức có nhiệm vụ nghiên cứu khoa học công nghệ
Các thuộc tính	tên

## 2.2.4. Địa danh – D

**DA - Địa danh**

<b>Tên</b>	<b>Địa danh biển, đảo</b>
Mã	DA01
Mô tả	Tên gọi của các yếu tố biển, hải đảo: mũi đất, bán đảo, biển, eo biển, vịnh, cửa sông, và các đối tượng địa lý đáy biển
Các thuộc tính	danh từ chung, tên

<b>Tên</b>	<b>Địa danh dân cư</b>
------------	------------------------

Mã	DA02
Mô tả	Tên gọi của các điểm dân cư
Các thuộc tính	danh từ chung, tên

<b>Tên</b>	<b>Địa danh sơn văn</b>
Mã	DA03
Mô tả	Tên gọi của các yếu tố địa hình, tên rừng, tên đồng ruộng: rừng, núi, đồi, cao nguyên, thung lũng, cánh đồng, và các dạng địa hình khác
Các thuộc tính	danh từ chung, tên

<b>Tên</b>	<b>Địa danh thủy văn</b>
Mã	DA04
Mô tả	Tên gọi của các yếu tố thủy văn
Các thuộc tính	danh từ chung, tên

#### 2.2.5. Địa hình – E

##### EA - Địa hình đất liền

<b>Tên</b>	<b>Điểm độ cao</b>
Mã	EA01
Mô tả	Điểm trên bề mặt địa hình có xác định giá trị độ cao
Các thuộc tính	độ cao

<b>Tên</b>	<b>Đường bình độ</b>
Mã	EA02
Mô tả	Đường nối các điểm có cùng giá trị độ cao
Các thuộc tính	loại đường bình độ, loại khoảng cao đều, độ cao

##### EB - Địa hình đặc biệt trên đất liền

<b>Tên</b>	<b>Bãi đá trên cạn</b>
Mã	EB01
Mô tả	Vùng có nhiều khối đá, tảng đá tạo thành bãi trên bề mặt
Các thuộc tính	tên

<b>Tên</b>	<b>Cửa hang động</b>
Mã	EB02

**QCVN 42: 2020/BTNMT**

Mô tả	Nơi có cửa vào hang động tự nhiên
Các thuộc tính	tên

<b>Tên</b>	<b>Các loại hố nhân tạo</b>
Mã	EB03
Mô tả	Khu vực địa hình thấp xuống so với bề mặt xung quanh
Các thuộc tính	tỷ cao tỷ sâu

<b>Tên</b>	<b>Đá độc lập, khối đá, lũy đá</b>
Mã	EB04
Mô tả	Là những khối đá đơn độc (hay cụm khối đá) nổi trên bề mặt đất (ở đồng bằng hay ở trên núi đất)
Các thuộc tính	

<b>Tên</b>	<b>Địa hình cát</b>
Mã	EB05
Mô tả	Khu vực bề mặt địa hình trên đất liền có cát chiếm ưu thế
Các thuộc tính	

<b>Tên</b>	<b>Gò, đống</b>
Mã	EB06
Mô tả	Khu vực địa hình cao lên so với bề mặt xung quanh
Các thuộc tính	

<b>Tên</b>	<b>Hố, phếu castơ</b>
Mã	EB07
Mô tả	Nơi địa hình đá vôi hoặc đá có thành phần tương tự bị nước xói mòn tạo thành hang động ngầm
Các thuộc tính	tỷ cao tỷ sâu

<b>Tên</b>	<b>Khu vực đào đắp</b>
Mã	EB08
Mô tả	Khu vực bề mặt địa hình bị biến động lớn so với dáng đất tự nhiên, do các hoạt động đào, đắp, san, ủi phục vụ công trình, dân sinh



Các thuộc tính	tỷ cao tỷ sâu
----------------	---------------

<b>Tên</b>	<b>Miệng núi lửa</b>
Mã	EB09
Mô tả	Dấu tích miệng núi lửa
Các thuộc tính	tên

<b>Tên</b>	<b>Vùng núi đá</b>
Mã	EB10
Mô tả	Khu vực bề mặt địa hình trên đất liền có đá chiếm ưu thế
Các thuộc tính	

**EC - Đường đặc trưng địa hình trên đất liền**

<b>Tên</b>	<b>Bờ dốc tự nhiên</b>
Mã	EC01
Mô tả	Đoạn bờ sông, hồ, biển có độ dốc lớn, xói lở không biểu thị được bằng bình độ
Các thuộc tính	loại thành phần, tỷ cao tỷ sâu

<b>Tên</b>	<b>Dòng đá</b>
Mã	EC02
Mô tả	Nơi có đá dồn tụ thành dòng dọc theo khe rãnh khi mưa mới có nước chảy
Các thuộc tính	loại thành phần, tỷ cao tỷ sâu

<b>Tên</b>	<b>Địa hình bậc thang</b>
Mã	EC03
Mô tả	Địa hình phân thành từng bậc cao thấp nối tiếp nhau
Các thuộc tính	loại thành phần, tỷ cao tỷ sâu

<b>Tên</b>	<b>Địa hình cắt xẻ nhân tạo</b>
Mã	EC04
Mô tả	Đối tượng mô tả sự biến đổi địa hình do sự đào đắp các công trình dân sinh gây ra
Các thuộc tính	loại thành phần, tỷ cao tỷ sâu

**QCVN 42: 2020/BTNMT**

<b>Tên</b>	<b>Khe rãnh xói mòn</b>
Mã	EC05
Mô tả	Đường tự thủy bị xói lở thành khe rãnh có vách rất dốc, đáy hẹp
Các thuộc tính	loại thành phần, tỷ cao tỷ sâu

<b>Tên</b>	<b>Sườn đứt gãy</b>
Mã	EC06
Mô tả	Nơi sườn dốc gần như thẳng đứng do cấu tạo của đất đá hoặc do tác động của tự nhiên (do vận động kiến tạo gây nên)
Các thuộc tính	loại thành phần, tỷ cao tỷ sâu

<b>Tên</b>	<b>Sườn sụt lở</b>
Mã	EC07
Mô tả	Sườn có đất đá trên bề mặt trượt lở hoặc sụt lún do tác động của nước hoặc mưa lũ
Các thuộc tính	loại thành phần, tỷ cao tỷ sâu

<b>Tên</b>	<b>Vách đứng</b>
Mã	EC08
Mô tả	Khu vực địa hình dốc đứng không thể biểu thị được bằng đường bình độ
Các thuộc tính	loại thành phần, tỷ cao tỷ sâu

**ED - Địa hình đáy biển**

<b>Tên</b>	<b>Chất đáy</b>
Mã	ED01
Mô tả	Chất đáy tại các vị trí lấy mẫu
Các thuộc tính	loại chất đáy

<b>Tên</b>	<b>Điểm độ sâu</b>
Mã	ED02
Mô tả	Điểm trên bề mặt địa hình đáy biển có xác định giá trị độ sâu
Các thuộc tính	độ sâu

<b>Tên</b>	<b>Đường bình độ sâu</b>
Mã	ED03
Mô tả	Đường nối các điểm có cùng giá trị độ sâu
Các thuộc tính	loại đường bình độ, loại khoảng cao đều, độ sâu

<b>Tên</b>	<b>Khe rãnh máng ngầm</b>
Mã	ED04
Mô tả	Đường tụ thủy bị xói lở thành khe rãnh có vách rất dốc, đáy hẹp
Các thuộc tính	

<b>Tên</b>	<b>Núi lửa dưới biển</b>
Mã	ED05
Mô tả	Địa hình núi lửa dưới đáy biển
Các thuộc tính	

<b>Tên</b>	<b>Sườn đất ngầm dốc đứng</b>
Mã	ED06
Mô tả	Khu vực địa hình đáy biển dốc đứng không thể biểu thị được bằng đường bình độ
Các thuộc tính	

2.2.6. Giao thông – G

**GA - Báo hiệu dẫn luồng hàng hải, đường thủy**

<b>Tên</b>	<b>Chập tiêu</b>
Mã	GA01
Mô tả	Là báo hiệu gồm hai đăng tiêu biệt lập nằm trên cùng một mặt phẳng thẳng đứng để tạo thành một hướng ngắm cố định
Các thuộc tính	có đèn, hướng báo hiệu, hình dạng, màu sắc, phối hợp màu sắc

<b>Tên</b>	<b>Đăng tiêu</b>
Mã	GA02
Mô tả	Là báo hiệu được thiết lập cố định tại các vị trí cần thiết để báo hiệu luồng đường thủy, báo vật chướng ngại nguy hiểm, bãi cạn hay một vị trí đặc biệt nào đó
Các thuộc tính	có đèn, hướng báo hiệu, hình dạng, màu sắc, phối hợp màu sắc

**QCVN 42: 2020/BTNMT**

<b>Tên</b>	<b>Phao báo hiệu</b>
Mã	GA03
Mô tả	Là loại báo hiệu được thiết kế để nổi trên mặt nước và được neo hoặc buộc ở một vị trí nào đó
Các thuộc tính	có đèn, hướng báo hiệu, hình dạng, màu sắc, phối hợp màu sắc

<b>Tên</b>	<b>Tiêu báo hiệu</b>
Mã	GA04
Mô tả	Một loại thiết bị báo hiệu giao thông hàng hải
Các thuộc tính	có đèn, hướng báo hiệu, hình dạng, màu sắc, phối hợp màu sắc

**GB - Các đối tượng đường bộ khác**

<b>Tên</b>	<b>Đường bờ vùng bờ thửa</b>
Mã	GB01
Mô tả	Là bờ bao quanh một thửa ruộng để giữ hoặc tháo nước, đường bờ chia các thửa ruộng nuôi tôm, ao nuôi tôm. Đường bờ vùng bờ thửa cũng được sử dụng để đi lại, vận chuyển nội bộ trong khu vực canh tác, nuôi trồng thủy sản
Các thuộc tính	

<b>Tên</b>	<b>Đường đi bộ</b>
Mã	GB02
Mô tả	Là đường dành cho người đi bộ có thể được thiết kế chuyên dụng hoặc là phần đường thuộc phạm vi hè phố
Các thuộc tính	

<b>Tên</b>	<b>Đường mòn</b>
Mã	GB03
Mô tả	Đường do vết chân người đi lại nhiều mà thành (thường ở các vùng rừng, núi)
Các thuộc tính	

**GC - Các đối tượng hàng hải, hải văn và các khu vực đặc biệt trên biển**

<b>Tên</b>	<b>Cảng dầu khí ngoài khơi</b>
Mã	GC01
Mô tả	Công trình được xây dựng, lắp đặt tại khu vực khai thác dầu khí

**QCVN 42: 2020/BTNMT**

	ngoài khơi cho tàu thuyền đến, rời để bốc dỡ hàng hóa và thực hiện dịch vụ khác
Các thuộc tính	Tên

<b>Tên</b>	<b>Cọc buộc tàu thuyền</b>
Mã	GC02
Mô tả	Cọc lớn dùng để neo buộc tàu thuyền trên biển
Các thuộc tính	Tên

<b>Tên</b>	<b>Đăng, chắn đánh bắt cá ổn định</b>
Mã	GC03
Mô tả	Khu vực đặt các đăng, chắn đánh bắt hải sản cố định
Các thuộc tính	Tên

<b>Tên</b>	<b>Đèn biển</b>
Mã	GC04
Mô tả	Thiết bị báo hiệu hàng hải, được xây dựng cố định tại các vị trí cần thiết ven bờ biển, báo hiệu cho tàu thuyền hàng hải trên các tuyến hàng hải xa bờ nhận biết, định hướng nhập bờ để vào các tuyến hàng hải ven biển hoặc vào các cảng biển
Các thuộc tính	tên

<b>Tên</b>	<b>Khu neo đậu</b>
Mã	GC05
Mô tả	Vùng nước được thiết lập và công bố để tàu thuyền neo đậu chờ cập cầu, cập kho chứa nổi, chờ vào khu chuyển tải, chờ đi qua luồng hoặc thực hiện các dịch vụ khác
Các thuộc tính	tên

<b>Tên</b>	<b>Khu tránh bão</b>
Mã	GC06
Mô tả	Vùng nước được thiết lập và công bố để tàu thuyền neo đậu tránh trú bão và thiên tai khác
Các thuộc tính	tên

**QCVN 42: 2020/BTNMT**

<b>Tên</b>	<b>Khu vực an toàn viện trợ hàng hải</b>
Mã	GC07
Mô tả	Vùng nước tại khu vực quản lý cảng biển được quy định là an toàn viện trợ hàng hải
Các thuộc tính	tên

<b>Tên</b>	<b>Khu vực bảo tồn thiên nhiên trên biển</b>
Mã	GC08
Mô tả	Vùng nước tại khu vực bảo tồn thiên nhiên trên biển
Các thuộc tính	tên

<b>Tên</b>	<b>Khu vực đánh cá</b>
Mã	GC09
Mô tả	Vùng nước khu vực được phép đánh cá
Các thuộc tính	tên

<b>Tên</b>	<b>Khu vực đọi hoa tiêu</b>
Mã	GC10
Mô tả	Vùng nước khu vực đọi hoa tiêu
Các thuộc tính	tên

<b>Tên</b>	<b>Khu vực nạo vét</b>
Mã	GC11
Mô tả	Vùng nước khu vực nạo vét
Các thuộc tính	tên

<b>Tên</b>	<b>Khu vực nghiên cứu, khảo sát</b>
Mã	GC12
Mô tả	Vùng nước khu vực nghiên cứu, khảo sát trên biển
Các thuộc tính	tên

<b>Tên</b>	<b>Khu vực nguy hiểm</b>
Mã	GC13

**QCVN 42: 2020/BTNMT**

Mô tả	Các khu vực nước xoáy, bãi đá ngầm, các địa vật ngầm hoặc nổi có khả năng gây nguy hiểm cho giao thông hàng hải
Các thuộc tính	tên

<b>Tên</b>	<b>Khu vực quản lý cảng</b>
Mã	GC14
Mô tả	Vùng nước tại khu vực quản lý cảng biển
Các thuộc tính	tên

<b>Tên</b>	<b>Khu vực quân sự</b>
Mã	GC15
Mô tả	Vùng nước tại khu vực quản lý của quân đội
Các thuộc tính	tên

<b>Tên</b>	<b>Khu vực trung chuyển hàng hóa</b>
Mã	GC16
Mô tả	Vùng nước tại khu vực trung chuyển hàng hóa trên biển
Các thuộc tính	tên

<b>Tên</b>	<b>Khu vực vùng nước an toàn</b>
Mã	GC17
Mô tả	Vùng nước tại khu vực vùng nước an toàn
Các thuộc tính	tên

<b>Tên</b>	<b>Khu vực xác tàu lịch sử</b>
Mã	GC18
Mô tả	Vùng nước tại khu vực có xác tàu lịch sử
Các thuộc tính	tên

<b>Tên</b>	<b>Lồng bè nuôi trồng thủy hải sản</b>
Mã	GC19
Mô tả	Khu vực có lồng bè nuôi trồng thủy hải sản trên biển
Các thuộc tính	tên

**QCVN 42: 2020/BTNMT**

<b>Tên</b>	<b>Nhà giàn</b>
Mã	GC20
Mô tả	Cụm Dịch vụ kinh tế - Khoa học kỹ thuật được xây dựng dưới dạng các nhà giàn
Các thuộc tính	Tên

<b>Tên</b>	<b>Nhà trên biển</b>
Mã	GC21
Mô tả	Các loại nhà xây dựng kiên cố trên mặt biển
Các thuộc tính	tên

<b>Tên</b>	<b>Trạm cứu nạn</b>
Mã	GC22
Mô tả	Khu vực có trạm cứu nạn trên biển
Các thuộc tính	tên

<b>Tên</b>	<b>Trạm nghiệm triều</b>
Mã	GC23
Mô tả	Nơi đặt các trạm quan trắc thủy triều
Các thuộc tính	tên

<b>Tên</b>	<b>Tuyến hàng hải</b>
Mã	GC24
Mô tả	Đường đi của tàu thuyền trong lãnh hải Việt Nam, được giới hạn bởi các điểm có vị trí, tọa độ do cơ quan nhà nước có thẩm quyền xác định, công bố để chỉ dẫn cho tàu thuyền khi hoạt động trong lãnh hải Việt Nam
Các thuộc tính	tên

<b>Tên</b>	<b>Vùng cấm</b>
Mã	GC25
Mô tả	Vùng cấm tạm thời hoặc vùng hạn chế hoạt động trong lãnh hải Việt Nam
Các thuộc tính	tên



<b>Tên</b>	<b>Xác tàu đắm</b>
Mã	GC26
Mô tả	Xác tàu đắm trên biển
Các thuộc tính	tên

**GD - Các đối tượng mặt đường bộ**

<b>Tên</b>	<b>Dải phân cách</b>
Mã	GD01
Mô tả	Bộ phận của đường để phân chia mặt đường thành 2 chiều xe chạy riêng biệt hoặc để phân chia phần đường của xe cơ giới và xe thô sơ
Các thuộc tính	cấp kỹ thuật, loại đường bộ

<b>Tên</b>	<b>Đảo giao thông</b>
Mã	GD02
Mô tả	Là khoảng không gian nằm giữa các tuyến đường tại các nút giao thông được thiết kế nhằm đảm bảo an toàn cho người và phương tiện tham gia giao thông khi chuyển hướng
Các thuộc tính	cấp kỹ thuật, loại đường bộ

<b>Tên</b>	<b>Hè phố</b>
Mã	GD03
Mô tả	Phần đường đi bộ nằm giữa mép đường và mép lòng đường, ngoài giới hạn phần đường dành cho các phương tiện giao thông qua lại trong đường phố
Các thuộc tính	cấp kỹ thuật, loại đường bộ

<b>Tên</b>	<b>Lề đường</b>
Mã	GD04
Mô tả	Phần đường bộ nằm giữa mép đường và mép lòng đường, ngoài giới hạn phần đường dành cho các phương tiện giao thông qua lại
Các thuộc tính	cấp kỹ thuật, loại đường bộ

<b>Tên</b>	<b>Lòng đường chuyên dùng</b>
Mã	GD05

**QCVN 42: 2020/BTNMT**

Mô tả	Phần đường chuyên dùng giành cho các phương tiện giao thông đi lại
Các thuộc tính	cấp kỹ thuật, loại đường bộ

<b>Tên</b>	<b>Lòng đường đô thị</b>
Mã	GD06
Mô tả	Phần đường đô thị giành cho các phương tiện giao thông đi lại
Các thuộc tính	cấp kỹ thuật, loại đường bộ

<b>Tên</b>	<b>Lòng đường Huyện</b>
Mã	GD07
Mô tả	Phần đường Huyện giành cho các phương tiện giao thông đi lại
Các thuộc tính	cấp kỹ thuật, loại đường bộ

<b>Tên</b>	<b>Lòng đường Quốc lộ</b>
Mã	GD08
Mô tả	Phần đường Quốc lộ giành cho các phương tiện giao thông đi lại
Các thuộc tính	cấp kỹ thuật, loại đường bộ

<b>Tên</b>	<b>Lòng đường Tỉnh</b>
Mã	GD09
Mô tả	Phần đường Tỉnh giành cho các phương tiện giao thông đi lại
Các thuộc tính	cấp kỹ thuật, loại đường bộ

<b>Tên</b>	<b>Lòng đường Xã</b>
Mã	GD10
Mô tả	Phần đường xã giành cho các phương tiện giao thông đi lại
Các thuộc tính	cấp kỹ thuật, loại đường bộ

**GE - Các đối tượng ranh giới đường bộ**

<b>Tên</b>	<b>Mép đường</b>
Mã	GE01
Mô tả	Đường giới hạn ngoài cùng phần không gian giành cho đường bộ

Các thuộc tính	loại hiện trạng sử dụng
----------------	-------------------------

<b>Tên</b>	<b>Mép lòng đường</b>
Mã	GE02
Mô tả	Đường giới hạn ngoài cùng của phần đường bộ dành cho các phương tiện giao thông qua lại
Các thuộc tính	loại hiện trạng sử dụng

**GG- Công trình giao thông đường bộ**

<b>Tên</b>	<b>Bãi đỗ xe</b>
Mã	GG01
Mô tả	Khu vực được xây dựng để các loại phương tiện giao thông đường bộ có thể dừng, đỗ đúng quy định
Các thuộc tính	tên

<b>Tên</b>	<b>Bến ô tô</b>
Mã	GG02
Mô tả	Khu vực tập kết, trung chuyển hàng hóa, hành khách bằng ô tô
Các thuộc tính	tên

<b>Tên</b>	<b>Bến phà đường bộ</b>
Mã	GG03
Mô tả	Khu vực đón, trả hành khách qua phà trên các tuyến đường bộ
Các thuộc tính	tên

<b>Tên</b>	<b>Cầu đi bộ</b>
Mã	GG04
Mô tả	Cầu dành cho người đi bộ sang đường
Các thuộc tính	Tên

<b>Tên</b>	<b>Cầu giao thông</b>
Mã	GG05
Mô tả	Là công trình giao thông vượt chướng ngại vật, có khẩu độ không dưới 6m tạo thành một phần của con đường
Các thuộc tính	tên, tải trọng, chiều dài, chiều rộng, chất liệu cầu, loại cầu giao

**QCVN 42: 2020/BTNMT**

	thông
--	-------

<b>Tên</b>	<b>Cống giao thông</b>
Mã	GG06
Mô tả	Công trình thoát nước đặt dưới mặt đường bộ và đường sắt, ngang qua đường
Các thuộc tính	tên

<b>Tên</b>	<b>Đèo</b>
Mã	GG07
Mô tả	Nơi có đoạn đường giao thông vượt qua yên ngựa
Các thuộc tính	tên

<b>Tên</b>	<b>Điểm dừng xe buýt</b>
Mã	GG08
Mô tả	Những vị trí xe buýt phải dừng để đón hoặc trả khách theo quy định của cơ quan có thẩm quyền
Các thuộc tính	tên

<b>Tên</b>	<b>Điểm dừng, đỗ taxi</b>
Mã	GG09
Mô tả	Điểm dừng đỗ taxi theo quy định của cơ quan có thẩm quyền
Các thuộc tính	Tên

<b>Tên</b>	<b>Đường lên cao có bậc xây</b>
Mã	GG10
Mô tả	Vùng giới hạn khu vực đường lên cao có bậc xây
Các thuộc tính	Tên

<b>Tên</b>	<b>Hầm đi bộ</b>
Mã	GG11
Mô tả	Hầm dành cho người đi bộ sang đường
Các thuộc tính	Tên

<b>Tên</b>	<b>Hầm giao thông</b>
Mã	GG12
Mô tả	Nơi có công trình hầm nối thông đường sắt hoặc đường bộ
Các thuộc tính	tên, chiều cao, chiều rộng, chiều dài

<b>Tên</b>	<b>Ngầm ô tô qua đường</b>
Mã	GG13
Mô tả	Nơi có công trình ngầm nối thông đường sắt hoặc đường bộ ô tô qua đường
Các thuộc tính	tên, chiều rộng, chiều dài, độ sâu

<b>Tên</b>	<b>Taluy đường giao thông</b>
Mã	GG14
Mô tả	Phần sườn đoạn đường giao thông được đắp cao hoặc xẻ sâu so với bề mặt tự nhiên bên ngoài đường, mô tả sự biến đổi địa hình dọc theo các tuyến đường giao thông
Các thuộc tính	loại hình thái, loại thành phần, tỷ cao tỷ sâu

<b>Tên</b>	<b>Trạm dừng nghỉ</b>
Mã	GG15
Mô tả	Khu vực công trình xây dựng phục vụ hành khách dừng nghỉ trên tuyến đường giao thông.
Các thuộc tính	Tên

<b>Tên</b>	<b>Trạm kiểm tra tải trọng xe</b>
Mã	GG16
Mô tả	Nơi đặt trạm kiểm tra tải trọng xe trên các tuyến giao thông đường bộ
Các thuộc tính	Tên

<b>Tên</b>	<b>Trạm thu phí giao thông</b>
Mã	GG17
Mô tả	Nơi đặt trạm thu phí giao thông đường bộ
Các thuộc tính	Tên

**QCVN 42: 2020/BTNMT****GH- Công trình giao thông đường sắt**

<b>Tên</b>	<b>Ga đường sắt</b>
Mã	GH01
Mô tả	Nơi tập kết, trung chuyển hàng hóa, hành khách bằng các phương tiện giao thông đường sắt
Các thuộc tính	tên

<b>Tên</b>	<b>Ga tàu điện</b>
Mã	GH02
Mô tả	Nơi tập kết, trung chuyển hàng hóa, hành khách bằng tàu điện ngầm
Các thuộc tính	tên

<b>Tên</b>	<b>Giao đường sắt và đường bộ có rào chắn</b>
Mã	GH03
Mô tả	Chỗ giao trên mặt đất giữa đường sắt và đường bộ có rào chắn
Các thuộc tính	tên

<b>Tên</b>	<b>Giao đường sắt và đường bộ không có rào chắn</b>
Mã	GH04
Mô tả	Chỗ giao trên mặt đất giữa đường sắt và đường bộ không có rào chắn
Các thuộc tính	tên

**GK - Đường bộ**

<b>Tên</b>	<b>Đường chuyên dùng</b>
Mã	GK01
Mô tả	Đường chuyên phục vụ cho việc vận chuyển, đi lại của một hoặc một số cơ quan, tổ chức, cá nhân
Các thuộc tính	loại đường bộ , cấp kỹ thuật, chất liệu trải mặt, loại hiện trạng sử dụng, chiều xe chạy, vị trí, số làn đường, chiều rộng, liên kết giao thông, tên tuyến giao thông xuyên quốc gia, tên quốc lộ, tên đường tỉnh, tên đường huyện, tên đường xã, tên đường đô thị

<b>Tên</b>	<b>Đường đô thị</b>
Mã	GK02

**QCVN 42: 2020/BTNMT**

Mô tả	Đường trong phạm vi địa giới hành chính nội thành, nội thị
Các thuộc tính	loại đường bộ, cấp kỹ thuật, chất liệu trải mặt, loại hiện trạng sử dụng, chiều xe chạy, vị trí, số làn đường, chiều rộng, liên kết giao thông, tên tuyến giao thông xuyên quốc gia, tên quốc lộ, tên đường tỉnh, tên đường huyện, tên đường xã, tên đường đô thị

<b>Tên</b>	<b>Đường Huyện</b>
Mã	GK03
Mô tả	Đường nối trung tâm hành chính của huyện với trung tâm hành chính của xã, cụm xã hoặc trung tâm hành chính của huyện lân cận; đường có vị trí quan trọng đối với sự phát triển kinh tế - xã hội của huyện
Các thuộc tính	loại đường bộ, cấp kỹ thuật, chất liệu trải mặt, loại hiện trạng sử dụng, chiều xe chạy, vị trí, số làn đường, chiều rộng, liên kết giao thông, tên tuyến giao thông xuyên quốc gia, tên quốc lộ, tên đường tỉnh, tên đường huyện, tên đường xã, tên đường đô thị

<b>Tên</b>	<b>Đường Quốc lộ</b>
Mã	GK04
Mô tả	Đường nối các trung tâm hành chính cấp tỉnh; đường nối liền từ cảng biển quốc tế, cảng hàng không quốc tế đến các cửa khẩu quốc tế, cửa khẩu chính trên đường bộ
Các thuộc tính	loại đường bộ, cấp kỹ thuật, chất liệu trải mặt, loại hiện trạng sử dụng, chiều xe chạy, vị trí, số làn đường, chiều rộng, liên kết giao thông, tên tuyến giao thông xuyên quốc gia, tên quốc lộ, tên đường tỉnh, tên đường huyện, tên đường xã, tên đường đô thị

<b>Tên</b>	<b>Đường Tỉnh</b>
Mã	GK05
Mô tả	Đường nối trung tâm hành chính của tỉnh với trung tâm hành chính của huyện hoặc trung tâm hành chính của tỉnh lân cận; đường có vị trí quan trọng đối với sự phát triển kinh tế - xã hội của tỉnh
Các thuộc tính	loại đường bộ, cấp kỹ thuật, chất liệu trải mặt, loại hiện trạng sử dụng, chiều xe chạy, vị trí, số làn đường, chiều rộng, liên kết giao thông, tên tuyến giao thông xuyên quốc gia, tên quốc lộ, tên

**QCVN 42: 2020/BTNMT**

	đường tỉnh, tên đường huyện, tên đường xã, tên đường đô thị
--	---

<b>Tên</b>	<b>Đường Xã</b>
Mã	GK06
Mô tả	Đường nối trung tâm hành chính của xã với các thôn, làng, ấp, bản và đơn vị tương đương hoặc đường nối với các xã lân cận; đường có vị trí quan trọng đối với sự phát triển kinh tế - xã hội của xã
Các thuộc tính	loại đường bộ , cấp kỹ thuật, chất liệu trải mặt, loại hiện trạng sử dụng, chiều xe chạy, vị trí, số làn đường, chiều rộng, liên kết giao thông, tên tuyến giao thông xuyên quốc gia, tên quốc lộ, tên đường tỉnh, tên đường huyện, tên đường xã, tên đường đô thị

<b>Tên</b>	<b>Nút giao đường bộ</b>
Mã	GK07
Mô tả	Điểm giao cắt, gặp nhau của 2 hay nhiều đường bộ
Các thuộc tính	tên

**GL- Đường sắt**

<b>Tên</b>	<b>Đường sắt chuyên dùng</b>
Mã	GL01
Mô tả	Đường sắt chuyên dùng phục vụ nhu cầu vận tải riêng của tổ chức, cá nhân
Các thuộc tính	loại hiện trạng sử dụng đường sắt, loại khổ đường sắt, vị trí, liên kết giao thông, tên

<b>Tên</b>	<b>Đường sắt đô thị</b>
Mã	GL02
Mô tả	Đường sắt đô thị phục vụ nhu cầu vận tải hành khách ở đô thị và vùng phụ cận
Các thuộc tính	loại đường sắt, loại hiện trạng sử dụng đường sắt, loại khổ đường sắt, vị trí, liên kết giao thông, tên

<b>Tên</b>	<b>Đường sắt quốc gia</b>
Mã	GL03
Mô tả	Đường sắt quốc gia phục vụ nhu cầu vận tải chung của cả nước, từng vùng kinh tế và liên vận quốc tế



Các thuộc tính	loại đường sắt, loại hiện trạng sử dụng đường sắt, loại khổ đường sắt, vị trí, liên kết giao thông, tên
----------------	---

**GM - Giao thông đường thủy**

<b>Tên</b>	<b>Âu tàu</b>
Mã	GM01
Mô tả	Nơi có công trình dâng nước, hạ nước để đưa phương tiện giao thông thủy vượt qua mực nước chênh lệch
Các thuộc tính	tên

<b>Tên</b>	<b>Báo hiệu hàng hải AIS</b>
Mã	GM02
Mô tả	Là trạm AIS được lắp đặt để truyền phát thông tin về một báo hiệu hàng hải. AIS là hệ thống nhận dạng tự động truyền phát thông tin giữa các trạm AIS với nhau, hoạt động trên các dải tần số VHF.
Các thuộc tính	tên

<b>Tên</b>	<b>Bến cảng</b>
Mã	GM03
Mô tả	Khu vực bao gồm vùng đất và vùng nước thuộc một cảng biển, được xây dựng cầu cảng, kho, bãi, nhà xưởng, trụ sở, cơ sở dịch vụ, hệ thống giao thông, thông tin liên lạc, điện, nước, vùng nước trước cầu cảng, luồng hàng hải và các công trình phụ trợ khác. Bến cảng có một hoặc nhiều cầu cảng
Các thuộc tính	tên

<b>Tên</b>	<b>Bến thủy nội địa</b>
Mã	GM04
Mô tả	Là công trình độc lập có quy mô nhỏ, gồm vùng đất và vùng nước trước bến để phương tiện neo đậu, xếp dỡ hàng hóa, đón trả hành khách và thực hiện dịch vụ hỗ trợ khác
Các thuộc tính	loại bến thủy nội địa, tên

<b>Tên</b>	<b>Bờ xây Âu tàu</b>
Mã	GM05
Mô tả	Vị trí các bờ xây của âu tàu
Các thuộc tính	

**QCVN 42: 2020/BTNMT**

<b>Tên</b>	<b>Cảng biển</b>
Mã	GM06
Mô tả	Cảng biển là khu vực bao gồm vùng đất cảng và vùng nước cảng, được xây dựng kết cấu hạ tầng, lắp đặt trang thiết bị cho tàu thuyền đến, rời để bốc dỡ hàng hóa, đón trả hành khách và thực hiện dịch vụ khác. Cảng biển có một hoặc nhiều bến cảng
Các thuộc tính	loại cảng biển, tên

<b>Tên</b>	<b>Cảng thủy nội địa</b>
Mã	GM07
Mô tả	Khu vực có hệ thống các công trình được xây dựng để phương tiện, tàu biển neo đậu, xếp, dỡ hàng hoá, đón, trả hành khách và thực hiện các dịch vụ hỗ trợ khác. Cảng thủy nội địa có vùng đất cảng và vùng nước cảng
Các thuộc tính	loại cảng thủy nội địa, cấp cảng thủy nội địa, tên

<b>Tên</b>	<b>Cầu tàu</b>
Mã	GM08
Mô tả	Là kết cấu cố định hoặc kết cấu nổi thuộc bến cảng, bến thủy nội địa được sử dụng cho tàu thuyền neo đậu, bốc dỡ hàng hóa, đón, trả hành khách và thực hiện các dịch vụ khác
Các thuộc tính	loại cầu tàu

<b>Tên</b>	<b>Cửa âu tàu</b>
Mã	GM09
Mô tả	Cửa mở để đưa phương tiện giao thông thủy vượt qua
Các thuộc tính	

<b>Tên</b>	<b>Tuyến đường thủy nội địa</b>
Mã	GM10
Mô tả	Tuyến đường thủy nội địa là một hoặc nhiều luồng chạy tàu, thuyền trên sông, kênh, rạch, hồ, đầm, phá, vụng, vịnh, ven bờ biển, ra đảo, nối các đảo. Chiều dài tuyến đường thủy nội địa được xác định từ điểm đầu đến điểm cuối
Các thuộc tính	tên, cấp hạng đường thủy, chiều dài

**GN - Giao thông hàng không**

<b>Tên</b>	<b>Bãi đáp trực thăng</b>
Mã	GN01
Mô tả	Khu vực có kết cấu hạ tầng và thiết bị cho tàu bay lên xuống, dừng đỗ để bốc dỡ hàng hóa, đón trả hành khách và thực hiện các dịch vụ khác
Các thuộc tính	vị trí bãi đáp, tên

<b>Tên</b>	<b>Cảng hàng không</b>
Mã	GN02
Mô tả	Khu vực xác định, bao gồm sân bay, nhà ga và trang bị, thiết bị, công trình cần thiết khác được sử dụng cho tàu bay đi, đến và thực hiện vận chuyển hàng không Quốc tế và Nội địa
Các thuộc tính	loại cảng hàng không, chức năng cảng hàng không, tên

<b>Tên</b>	<b>Công trình an toàn hàng không</b>
Mã	GN03
Mô tả	Nơi có công trình đảm bảo an toàn hàng không
Các thuộc tính	tên

<b>Tên</b>	<b>Đường băng</b>
Mã	GN04
Mô tả	Các đường cất hạ cánh, đường lăn chính, đường lăn phụ, đường tắt (đường lăn cao tốc, đường lăn nối) và sân chuẩn bị cất cánh, hạ cánh của máy bay
Các thuộc tính	

<b>Tên</b>	<b>Đường bay</b>
Mã	GN05
Mô tả	Đường trên không nối giữa hai cảng hàng không
Các thuộc tính	tên

<b>Tên</b>	<b>Nhà ga hàng không</b>
Mã	GN06
Mô tả	Nhà đón, trả hành khách lưu thông bằng đường hàng không
Các thuộc tính	tên, chức năng nhà ga hàng không

**QCVN 42: 2020/BTNMT**

<b>Tên</b>	<b>Sân đỗ</b>
Mã	GN07
Mô tả	Khu vực được xác định trong sân bay dành cho tàu bay đỗ để phục vụ hành khách lên, xuống; xếp, dỡ hàng lý, gửi hàng hóa; tiếp nhiên liệu; cung ứng suất ăn; phục vụ kỹ thuật hoặc bảo dưỡng tàu bay
Các thuộc tính	tên

**GM - Giao thông khác**

<b>Tên</b>	<b>Đường cáp treo</b>
Mã	GO01
Mô tả	Đường cáp treo là loại phương tiện di chuyển trên không thông qua các cabin di chuyển trên dây cáp được nối giữa các cột cao, giúp hành khách có điều kiện di chuyển nhanh chóng, thuận tiện
Các thuộc tính	tên, chiều dài

<b>Tên</b>	<b>Ga cáp treo</b>
Mã	GO02
Mô tả	Công trình phục vụ đón trả hành khách lưu thông bằng cáp treo
Các thuộc tính	tên

<b>Tên</b>	<b>Trụ đường cáp treo</b>
Mã	GO03
Mô tả	Vị trí các trụ đỡ đường dây cáp treo
Các thuộc tính	

## 2.2.7. Phủ bề mặt – H

**HA - Bề mặt công trình, dân cư**

<b>Tên</b>	<b>Bề mặt là công trình</b>
Mã	HA01
Mô tả	Bề mặt đất được bao phủ bởi các công trình nhân tạo nằm tách biệt với khu dân cư hoặc là ranh giới ngăn cách các khu dân cư
Các thuộc tính	

<b>Tên</b>	<b>Bề mặt là khu dân cư</b>
Mã	HA02
Mô tả	Bề mặt đất được bao phủ bởi các khu dân cư

Các thuộc tính	
----------------	--

**HB - Cây trồng**

<b>Tên</b>	<b>Cây hàng năm</b>
Mã	HB01
Mô tả	Khu vực trồng các loại cây có thời gian sinh trưởng không quá một năm
Các thuộc tính	loại cây trồng, tên

<b>Tên</b>	<b>Cây lâu năm</b>
Mã	HB02
Mô tả	Khu vực trồng các loại cây có thời gian sinh trưởng từ khi gieo trồng đến khi thu hoạch sản phẩm lần đầu từ một năm trở lên
Các thuộc tính	loại cây trồng, tên

**HC - Đất trống**

<b>Tên</b>	<b>Đất trống</b>
Mã	HC01
Mô tả	Vùng đất không có công trình xây dựng, không có thực phủ
Các thuộc tính	tên

**HD - Nước mặt**

<b>Tên</b>	<b>Nước mặt</b>
Mã	HD01
Mô tả	Vùng bề mặt được che phủ là nước
Các thuộc tính	

**HE - Phủ thực vật khác**

<b>Tên</b>	<b>Cây bụi</b>
Mã	HE01
Mô tả	Khu vực gồm các loại cây bụi, là cây được phân biệt bằng một thân cây có rất nhiều nhánh và chiều cao thấp
Các thuộc tính	

<b>Tên</b>	<b>Cây bụi ưa mặn, chua phèn</b>
Mã	HE02
Mô tả	Khu vực gồm các loại cây bụi mọc trên đất hay mọc trong vùng nước có tính chất mặn hay chua phèn

**QCVN 42: 2020/BTNMT**

Các thuộc tính	
----------------	--

<b>Tên</b>	<b>Cây độc lập</b>
Mã	HE03
Mô tả	Vị trí của những cây cao trên 3 m đã phát triển ổn định, có ý nghĩa định hướng cho một vùng rộng lớn
Các thuộc tính	

<b>Tên</b>	<b>Cụm cây độc lập</b>
Mã	HE04
Mô tả	Vị trí của một số cây tạo thành một cụm cây mà các cây cao to như nhau
Các thuộc tính	

<b>Tên</b>	<b>Dải cây và hàng cây</b>
Mã	HE05
Mô tả	Khu vực trồng dải cây cao, hẹp và hàng cây cao
Các thuộc tính	

<b>Tên</b>	<b>Hàng cây bụi và rặng cây bụi</b>
Mã	HE06
Mô tả	Khu vực trồng hàng cây bụi và rặng cây bụi
Các thuộc tính	

**HG - Ranh giới phủ bề mặt**

<b>Tên</b>	<b>Ranh giới phủ bề mặt</b>
Mã	HG01
Mô tả	Là đường ranh giới phân cách giữa các vùng thực vật khác nhau hoặc giữa các thảm thực vật với khu vực khác
Các thuộc tính	loại ranh giới phủ bề mặt

**HH - Rừng**

<b>Tên</b>	<b>Rừng trồng</b>
Mã	HH01
Mô tả	Khu vực rừng được hình thành do con người trồng mới trên đất chưa có rừng; cải tạo rừng tự nhiên; trồng lại hoặc tái sinh sau khai thác rừng trồng

Các thuộc tính	loại cây rừng, mục đích sử dụng, điều kiện lập địa, tên, độ tàn che
----------------	---

<b>Tên</b>	<b>Rừng tự nhiên</b>
Mã	HH02
Mô tả	Khu vực rừng có sẵn trong tự nhiên hoặc phục hồi bằng tái sinh tự nhiên hoặc tái sinh có trồng bổ sung.
Các thuộc tính	loại cây rừng, mục đích sử dụng, điều kiện lập địa, tên, độ tàn che

**HK - Thực vật đáy biển**

<b>Tên</b>	<b>Cỏ biển</b>
Mã	HK01
Mô tả	Vùng thực vật cỏ biển dưới biển
Các thuộc tính	

<b>Tên</b>	<b>Rong, tảo</b>
Mã	HK02
Mô tả	Vùng thực vật rong, tảo dưới biển
Các thuộc tính	

<b>Tên</b>	<b>Thực vật khác</b>
Mã	HK03
Mô tả	Vùng thực vật khác dưới biển
Các thuộc tính	

2.2.8. Thủy văn – K

**KA – Biển Đảo**

<b>Tên</b>	<b>Biển</b>
Mã	KA01
Mô tả	Là vùng nước mặn rộng lớn nối liền với các đại dương
Các thuộc tính	tên

<b>Tên</b>	<b>Đảo, quần đảo</b>
Mã	KA02
Mô tả	Đảo là một vùng đất tự nhiên có nước bao bọc, khi thủy triều lên vùng đất này vẫn ở trên mặt nước. Quần đảo là một tập hợp các đảo, bao gồm cả bộ phận của các đảo, vùng nước tiếp liền và

**QCVN 42: 2020/BTNMT**

	các thành phần tự nhiên khác có liên quan chặt chẽ với nhau
Các thuộc tính	tên

<b>Tên</b>	<b>Phá</b>
Mã	KA03
Mô tả	Là một loại hình thủy vực ven biển thường có hình dáng kéo dài, được ngăn cách với biển bởi các cồn, đụn cát và có cửa thông với biển
Các thuộc tính	tên

<b>Tên</b>	<b>Vịnh, vũng</b>
Mã	KA04
Mô tả	Là vùng nước biển ăn sâu vào đất liền, được bao bọc bởi đất liền ở 3 phía
Các thuộc tính	tên

**KB - Bãi bồi, đầm lầy**

<b>Tên</b>	<b>Bãi bồi</b>
Mã	KB01
Mô tả	Bãi được hình thành do quá trình bồi lắng tự nhiên
Các thuộc tính	tên, loại bãi bồi, trạng thái xuất lộ

<b>Tên</b>	<b>Đầm lầy</b>
Mã	KB02
Mô tả	Các vùng đất lầy, than bùn bị ngập nước thường xuyên hay tạm thời
Các thuộc tính	

**KC - Bãi đá dưới nước**

<b>Tên</b>	<b>Bãi đá dưới nước</b>
Mã	KC01
Mô tả	Đối tượng đá trên sông suối làm thay đổi dòng chảy tự nhiên
Các thuộc tính	tên, trạng thái xuất lộ .

<b>Tên</b>	<b>Đá trên biển</b>
Mã	KC02
Mô tả	Các đối tượng đá trên biển có thể nổi hoặc chìm



Các thuộc tính	tên, trạng thái xuất lộ
----------------	-------------------------

<b>Tên</b>	<b>San hô</b>
Mã	KC03
Mô tả	Các đối tượng san hô trên biển
Các thuộc tính	tên, trạng thái xuất lộ

**KD - Biến đổi dòng chảy**

<b>Tên</b>	<b>Ghềnh</b>
Mã	KD01
Mô tả	Là đối tượng trên sông suối làm thay đổi dòng chảy tự nhiên
Các thuộc tính	tên

<b>Tên</b>	<b>Thác</b>
Mã	KD02
Mô tả	Nơi lòng sông, suối có sự thay đổi độ cao đột ngột
Các thuộc tính	Tên, chiều cao

**KE - Bờ nước**

<b>Tên</b>	<b>Điểm độ cao mực nước</b>
Mã	KE01
Mô tả	Vị trí đo độ cao mực nước
Các thuộc tính	độ cao

<b>Tên</b>	<b>Điểm sông suối mất tích</b>
Mã	KE02
Mô tả	Là điểm mất tích và điểm xuất hiện trở lại của hệ thống sông suối
Các thuộc tính	

<b>Tên</b>	<b>Đường bờ nước</b>
Mã	KE03
Mô tả	Mép bờ của sông, suối, kênh, rạch là ranh giới giữa mái dốc tự nhiên của bờ biển, sông, suối, kênh, rạch với mặt đất tự nhiên theo chiều ngang. Trường hợp sông, suối, kênh, rạch đã được kè bờ thì mép bờ là đỉnh của bờ kè. Mép bờ của đầm, phá, ao, hồ tự nhiên, hồ nhân tạo không phải là hồ chứa thủy điện, thủy

**QCVN 42: 2020/BTNMT**

	<p>lợi do cơ quan lập phương án cắm mốc xác định trên cơ sở mực nước cao nhất</p> <p>Đường bờ biển là đường mép nước biển cao nhất trung bình nhiều năm. Đường bờ biển khi được kè bờ thì mép bờ là đỉnh của bờ kè</p>
Các thuộc tính	loại trạng thái đường bờ nước, loại đường bờ nước

<b>Tên</b>	<b>Đường đo độ rộng sông suối</b>
Mã	KE04
Mô tả	Đường nối hai bên đường bờ nước tại vị trí đo độ rộng sông suối
Các thuộc tính	Chiều rộng

<b>Tên</b>	<b>Đường mép nước</b>
Mã	KE05
Mô tả	<p>Đường mép nước sông, suối, hồ, ao, đầm, phá là đường mực nước của sông, suối, hồ, ao, đầm, phá tại thời điểm thu nhận thông tin</p> <p>Đường mép nước biển là đường mực nước của biển tại thời điểm thu nhận thông tin</p>
Các thuộc tính	loại đường mép nước

<b>Tên</b>	<b>Ranh giới nước mặt quy ước</b>
Mã	KE06
Mô tả	Đường ranh giới phân chia tương đối giữa các phần nước mặt của ao, hồ, sông, suối, kênh, mương, biển; các đường khép vùng cho từng nhánh nước mặt của các dòng chảy
Các thuộc tính	loại ranh giới nước mặt quy ước, tên

**KG - Công trình thủy lợi**

<b>Tên</b>	<b>Bờ kè, bờ cạp</b>
Mã	KG01
Mô tả	Công trình xây dựng nhằm chống sạt lở để bảo vệ bờ
Các thuộc tính	tên, chất liệu kè, loại thành phần

<b>Tên</b>	<b>Cống thủy lợi</b>
Mã	KG02
Mô tả	Công trình thủy lợi để điều tiết nước, điều tiết dòng chảy
Các thuộc tính	tên, loại cống

<b>Tên</b>	<b>Đập</b>
Mã	KG03
Mô tả	Công trình thủy lợi, thủy điện để ngăn nước hoặc chắn sóng
Các thuộc tính	tên, loại đập

<b>Tên</b>	<b>Đê</b>
Mã	KG04
Mô tả	Công trình được xây dựng dọc theo sông, biển để ngăn nước lũ hoặc nước biển dâng
Các thuộc tính	tên, loại đê

<b>Tên</b>	<b>Kênh, mương</b>
Mã	KG05
Mô tả	Dòng chảy nhân tạo của nước mặt
Các thuộc tính	tên, loại hiện trạng sử dụng, chiều rộng

<b>Tên</b>	<b>Máng dẫn nước</b>
Mã	KG06
Mô tả	Nơi có công trình thủy lợi để dẫn nước từ nguồn nước đến nơi sử dụng
Các thuộc tính	loại máng dẫn nước

<b>Tên</b>	<b>Mặt bờ kênh mương</b>
Mã	KG07
Mô tả	Mặt bờ kênh mương ở một bên hoặc hai bên đường bờ nước được hình thành trong quá trình đào kênh, mương
Các thuộc tính	dùng làm giao thông

<b>Tên</b>	<b>Taluy công trình thủy lợi</b>
Mã	KG08
Mô tả	Đối tượng địa lý mô tả sự biến đổi địa hình do sự đào đắp các công trình thủy lợi, là phần mái dốc của các công trình thủy lợi
Các thuộc tính	loại taluy, loại hình thái, loại thành phần, tỷ cao tỷ sâu

**QCVN 42: 2020/BTNMT**

<b>Tên</b>	<b>Trạm bơm</b>
Mã	KG09
Mô tả	Tập hợp các công trình và các thiết bị bơm
Các thuộc tính	tên

**KH - Công trình trên đê**

<b>Tên</b>	<b>Cửa khẩu qua đê</b>
Mã	KH01
Mô tả	Công trình cắt ngang đê để phục vụ giao thông đường bộ, đường sắt
Các thuộc tính	tên

<b>Tên</b>	<b>Điểm canh đê</b>
Mã	KH02
Mô tả	Là một loại công trình phụ trợ phục vụ việc quản lý, bảo vệ đê điều.
Các thuộc tính	tên

**KK - Dòng chảy mặt**

<b>Tên</b>	<b>Mạng dòng chảy</b>
Mã	KK01
Mô tả	Trung tuyến dòng chảy tự nhiên, dòng chảy nhân tạo trên mặt đất
Các thuộc tính	tên, loại dòng chảy, cấp hạng dòng chảy, loại trạng thái nước mặt

**KL - Mặt nước**

<b>Tên</b>	<b>Mặt nước sông suối</b>
Mã	KL01
Mô tả	Vùng mặt nước sông suối
Các thuộc tính	loại trạng thái nước mặt

<b>Tên</b>	<b>Ao, hồ, đầm</b>
Mã	KL02
Mô tả	Vùng chứa nước mặt tương đối ổn định
Các thuộc tính	tên

<b>Tên</b>	<b>Hồ chứa</b>
Mã	KL03

Mô tả	Hồ được hình thành do quá trình đắp đập phục vụ thủy điện hay thủy lợi
Các thuộc tính	tên

**KM- Nguồn nước**

<b>Tên</b>	<b>Giếng nước</b>
Mã	KM01
Mô tả	Công trình khai thác nước dưới đất
Các thuộc tính	tên, loại nguồn nước

<b>Tên</b>	<b>Mạch nước</b>
Mã	KM02
Mô tả	Vị trí xuất lộ của nước dưới đất
Các thuộc tính	tên, loại nguồn nước

**2.3. Thuộc tính các đối tượng trong danh mục đối tượng địa lý cơ sở quốc gia**

<b>Tên</b>	<b>cấp cảng thủy nội địa</b>		
Mã	CCT		
Mô tả	Thông tin phân cấp cảng thủy nội địa theo quy định của Luật giao thông đường thủy nội địa		
Kiểu dữ liệu	Integer		
Danh sách giá trị	<i>Mã</i>	<i>Nhãn</i>	<i>Mô tả</i>
	1	Cấp I	
	2	Cấp II	
	3	Cấp III	

<b>Tên</b>	<b>cấp hạng đường thủy</b>		
Mã	CDT		
Mô tả	Thông tin phân loại cấp kỹ thuật đường thủy nội địa quốc gia theo Thông tư số 46/2016/TT-BGTVT ngày 29 tháng 12 năm 2016 Quy định cấp kỹ thuật đường thủy nội địa		
Kiểu dữ liệu	Integer		
Danh sách giá trị	<i>Mã</i>	<i>Nhãn</i>	<i>Mô tả</i>
	1	Cấp I	Miền Bắc, Miền Trung gồm các sông có chiều rộng lớn hơn 90 m, kênh có chiều rộng lớn hơn 75 m. Miền Nam gồm các sông có chiều

**QCVN 42: 2020/BTNMT**

		rộng lớn hơn 125 m, kênh có chiều rộng lớn hơn 80 m
2	Cấp II	Miền Bắc, Miền Trung gồm các sông có chiều rộng lớn hơn 50 m và nhỏ hơn hoặc bằng 90 m, kênh có chiều rộng lớn hơn 40 m và nhỏ hơn hoặc bằng 75 m. Miền Nam gồm các sông có chiều rộng lớn hơn 65 m và nhỏ hơn hoặc bằng 125 m, kênh có chiều rộng lớn hơn 50 m và nhỏ hơn hoặc bằng 80 m
3	Cấp III	Miền Bắc, Miền Trung gồm các sông có chiều rộng lớn hơn 40 m và nhỏ hơn hoặc bằng 50 m, kênh có chiều rộng lớn hơn 30 m và nhỏ hơn hoặc bằng 40 m. Miền Nam gồm các sông có chiều rộng lớn hơn 50 m và nhỏ hơn hoặc bằng 65 m, kênh có chiều rộng lớn hơn 35 m và nhỏ hơn hoặc bằng 50 m
4	Cấp IV	Miền Bắc, Miền Trung gồm các sông có chiều rộng lớn hơn 30 m và nhỏ hơn hoặc bằng 40 m, kênh có chiều rộng lớn hơn 25 m và nhỏ hơn hoặc bằng 30 m. Miền Nam gồm các sông có chiều rộng lớn hơn 35 m và nhỏ hơn hoặc bằng 50 m, kênh có chiều rộng lớn hơn 25 m và nhỏ hơn hoặc bằng 35 m
5	Cấp V	Miền Bắc, Miền Trung gồm các sông có chiều rộng lớn hơn 20 m và nhỏ hơn hoặc bằng 30 m, kênh có chiều rộng lớn hơn 15 m và nhỏ hơn hoặc bằng 25 m. Miền Nam gồm các sông có chiều rộng lớn hơn 25 m và nhỏ hơn hoặc bằng 35 m, kênh có chiều rộng lớn hơn 15 m và nhỏ hơn hoặc bằng 25 m
6	Cấp VI	Miền Bắc, Miền Trung gồm các sông có chiều rộng lớn hơn 12 m và nhỏ hơn hoặc bằng 20 m, kênh có chiều rộng lớn hơn 10 m và nhỏ hơn hoặc bằng 15 m. Miền Nam gồm các sông có chiều rộng lớn hơn 14 m và nhỏ hơn hoặc bằng 25 m, kênh có chiều rộng lớn hơn 10 m và nhỏ hơn hoặc bằng 15 m

	7	Khác	Các sông, kênh không thuộc phân cấp theo 6 cấp trên
--	---	------	---

Tên		cấp hạng dòng chảy	
Mã	CDC		
Mô tả	Thông tin phân loại dòng chảy chính và các phụ lưu dòng chảy chính		
Kiểu dữ liệu	Integer		
Danh sách giá trị	<i>Mã</i>	<i>Nhãn</i>	<i>Mô tả</i>
	1	Chính	Dòng chảy chính
	2	Cấp I	Phụ lưu bắt nguồn từ dòng chảy chính
	3	Cấp II	Phụ lưu bắt nguồn từ phụ lưu cấp I
	4	Cấp III	Phụ lưu bắt nguồn từ phụ lưu cấp II
	5	Cấp IV	Phụ lưu bắt nguồn từ phụ lưu cấp III
	6	Cấp V	Phụ lưu bắt nguồn từ phụ lưu cấp IV
	7	Cấp VI	Phụ lưu bắt nguồn từ phụ lưu cấp V
	8	Khác	Các phụ lưu còn lại

Tên		cấp kỹ thuật	
Mã	CKD		
Mô tả	Phân loại cấp kỹ thuật đường bộ theo luật giao thông đường bộ		
Kiểu dữ liệu	Integer		
Danh sách giá trị	<i>Mã</i>	<i>Nhãn</i>	<i>Mô tả</i>
	1	Cao tốc	Đường dành cho xe cơ giới, có dải phân cách chia đường cho xe chạy hai chiều riêng biệt; không giao nhau cùng mức với một hoặc các đường khác; được bố trí đầy đủ trang thiết bị phục vụ, bảo đảm giao thông liên tục, an toàn, rút ngắn thời gian hành trình và chỉ cho xe ra, vào ở những điểm nhất định
	2	Cấp khác	

Tên		cấp y tế	
Mã	CYT		
Mô tả	Phân loại cấp hạng công trình y tế theo quyết định của cơ quan có thẩm quyền công nhận		

**QCVN 42: 2020/BTNMT**

Kiểu dữ liệu	Integer		
Danh sách giá trị	<i>Mã</i>	<i>Nhãn</i>	<i>Mô tả</i>
	1	Hạng đặc biệt	
	2	Hạng 1	
	3	Hạng 2	
	4	Hạng 3	
	5	Hạng 4	

<b>Tên</b>	<b>chất liệu cầu</b>		
Mã	CLC		
Mô tả	Chất liệu cầu giao thông.		
Kiểu dữ liệu	Integer		
Danh sách giá trị	<i>Mã</i>	<i>Nhãn</i>	<i>Mô tả</i>
	1	Bê tông	
	2	Sắt	
	3	Gỗ	

<b>Tên</b>	<b>chất liệu kè</b>		
Mã	CLK		
Mô tả	Loại chất liệu của bờ kè, bờ cạp		
Kiểu dữ liệu	Integer		
Danh sách giá trị	<i>Mã</i>	<i>Nhãn</i>	<i>Mô tả</i>
	1	Bê tông	
	2	Đá sỏi	
	3	Khác	Bao gồm tre, gỗ, loại khác.

<b>Tên</b>	<b>chất liệu trải mặt</b>		
Mã	CTM		
Mô tả	Chất liệu trải mặt đường, vỉa hè		
Kiểu dữ liệu	Integer		
Danh sách giá trị	<i>Mã</i>	<i>Nhãn</i>	<i>Mô tả</i>
	1	Bê tông	Mặt đường, vỉa hè được trải bê tông
	2	Nhựa	Mặt đường, vỉa hè được trải nhựa
	3	Đá, sỏi	Mặt đường được trải đá, sỏi
	4	Gạch	Mặt đường được lát gạch
	5	Đất	Mặt đường là đất



	6	Khác	
--	---	------	--

Tên	chiều cao
Mã	CCA
Mô tả	Giá trị chiều cao của đối tượng
Kiểu dữ liệu	Real
Đơn vị đo	Mét

Tên	chiều dài
Mã	CDA
Mô tả	Giá trị chiều dài của đối tượng
Kiểu dữ liệu	Real
Đơn vị đo	Mét

Tên	chiều rộng
Mã	CRO
Mô tả	Giá trị chiều rộng của đối tượng
Kiểu dữ liệu	Real
Đơn vị đo	Mét

Tên	chiều xe chạy		
Mã	CXC		
Mô tả	Chiều xe chạy		
Kiểu dữ liệu	Integer		
Danh sách giá trị	<i>Mã</i>	<i>Nhãn</i>	<i>Mô tả</i>
	1	Hai chiều	
	2	Một chiều	

Tên	danh từ chung		
Mã	DTC		
Mô tả	Danh từ chung trong tên gọi của các đối tượng địa danh		
Kiểu dữ liệu	Integer		
Danh sách giá trị	<i>Mã</i>	<i>Nhãn</i>	<i>Mô tả</i>
	1	ấp	Danh từ chung trong địa danh dân cư
	2	bản	Danh từ chung trong địa danh dân cư
	3	buôn	Danh từ chung trong địa danh dân cư

**QCVN 42: 2020/BTNMT**

	4	chòm	Danh từ chung trong địa danh dân cư
	5	khu dân cư	Danh từ chung trong địa danh dân cư
	6	khu tập thể	Danh từ chung trong địa danh dân cư
	7	khu đô thị	Danh từ chung trong địa danh dân cư
	8	làng	Danh từ chung trong địa danh dân cư
	9	lũng	Danh từ chung trong địa danh dân cư
	10	plei	Danh từ chung trong địa danh dân cư
	11	tổ dân phố	Danh từ chung trong địa danh dân cư
	12	trại	Danh từ chung trong địa danh dân cư
	13	xóm	Danh từ chung trong địa danh dân cư
	14	cửa sông	Danh từ chung trong địa danh thủy văn
	15	bán đảo	Danh từ chung trong địa danh biển đảo
	16	quần đảo	Danh từ chung trong địa danh biển đảo
	17	vịnh	Danh từ chung trong địa danh biển đảo
	18	vũng	Danh từ chung trong địa danh biển đảo
	19	cánh đồng	Danh từ chung trong địa danh sơn văn
	20	cao nguyên	Danh từ chung trong địa danh sơn văn
	21	dãy núi	Danh từ chung trong địa danh sơn văn
	22	đồng bằng	Danh từ chung trong địa danh sơn văn
	23	đồi	Danh từ chung trong địa danh sơn văn
	24	mũi đất	Danh từ chung trong địa danh sơn văn
	25	núi	Danh từ chung trong địa danh sơn văn
	26	thung lũng	Danh từ chung trong địa danh sơn văn

<b>Tên</b>	<b>dùng làm giao thông</b>
Mã	DGT
Mô tả	Chỉ ra đối tượng địa lý có được dùng làm đường giao thông hay không.
Kiểu dữ liệu	Boolean

<b>Tên</b>	<b>địa chỉ</b>
Mã	DCI
Mô tả	Địa chỉ của đối tượng địa lý
Kiểu dữ liệu	CharacterString

<b>Tên</b>	<b>điện áp</b>
------------	----------------

Mã	DAP
Mô tả	Chỉ số điện áp của tuyến đường dây tải điện.
Kiểu dữ liệu	Real
Đơn vị đo	Kilôvôn (KV)

Tên	diện tích
Mã	DTH
Mô tả	Giá trị diện tích của đối tượng
Kiểu dữ liệu	Real
Đơn vị đo	Kilômét vuông (Km <sup>2</sup> )

Tên	điều kiện lập địa		
Mã	DKD		
Mô tả	Điều kiện lập địa.		
Kiểu dữ liệu	Integer		
Danh sách giá trị	<i>Mã</i>	<i>Nhãn</i>	<i>Mô tả</i>
	1	Rừng núi đất	Rừng trên các đồi, núi đất.
	2	Rừng núi đá	Rừng trên núi đá hoặc trên những diện tích đá lộ đầu không có hoặc có rất ít đất trên bề mặt.
	3	Rừng ngập mặn	Rừng ven bờ biển và các cửa sông có nước triều mặn ngập thường xuyên hoặc định kỳ.
	4	Rừng ngập phèn	Diện tích rừng trên đất ngập nước phèn, nước lợ.
	5	Rừng ngập nước ngọt	Rừng ngập nước ngọt thường xuyên hoặc định kỳ.
	6	Rừng đất cát	Rừng trên các cồn cát, bãi cát.

Tên	độ cao
Mã	DAH
Mô tả	Độ cao của đối tượng so với mặt nước biển trung bình
Kiểu dữ liệu	Real
Đơn vị đo	Mét

**QCVN 42: 2020/BTNMT**

<b>Tên</b>	<b>độ sâu</b>
Mã	DSA
Mô tả	Độ sâu của đối tượng so với mặt nước biển trung bình
Kiểu dữ liệu	Real
Đơn vị đo	Mét

<b>Tên</b>	<b>độ tàn che</b>		
Mã	DTE		
Mô tả	Là mức độ che kín của tán cây rừng theo phương thẳng đứng trên một đơn vị diện tích rừng được biểu thị bằng tỷ lệ phần trăm		
Kiểu dữ liệu	Integer		
Danh sách giá trị	<i>Mã</i>	<i>Nhãn</i>	<i>Mô tả</i>
	1	Độ tàn che từ 0,3 trở lên	
	2	Độ tàn che dưới 0,3	

<b>Tên</b>	<b>hình dạng</b>		
Mã	HDG		
Mô tả	hình dạng của các thiết bị báo hiệu hàng hải, báo hiệu đường thủy nội bộ		
Kiểu dữ liệu	Integer		
Danh sách giá trị	<i>Mã</i>	<i>Nhãn</i>	<i>Mô tả</i>
	1	Hình tháp	
	2	Hình trụ	
	3	Hình cầu	
	4	Hình cột	
	5	Hình trục quay	
	6	Hình thùng	
	7	Hình tháp lưới	
	8	Hình khác	
9	Không xác định		

<b>Tên</b>	<b>hướng báo hiệu</b>
Mã	HBL
Mô tả	Hướng báo hiệu để dẫn luồng cho tuyến hàng hải, tuyến đường thủy nội địa

Kiểu dữ liệu	Integer		
Danh sách giá trị	<i>Mã</i>	<i>Nhãn</i>	<i>Mô tả</i>
	1	Trái	Báo hiệu trái luồng
	2	Phải	Báo hiệu phải luồng
	3	Chuyển hướng trái	Báo hiệu chuyển hướng luồng sang trái
	4	Chuyển hướng phải	Báo hiệu chuyển hướng luồng sang phải
	5	Khác	Báo hiệu khác

<b>Tên</b>	<b>kinh độ</b>
Mã	KDO
Mô tả	Kinh độ của đối tượng địa lý ở hệ quy chiếu không gian VN2000.
Kiểu dữ liệu	Real
Đơn vị đo	Độ

<b>Tên</b>	<b>liên kết giao thông</b>		
Mã	LKT		
Mô tả	Đoạn đường bộ là các đối tượng, công trình giao thông để đảm bảo giao thông được thông suốt		
Kiểu dữ liệu	Integer		
Danh sách giá trị	<i>Mã</i>	<i>Nhãn</i>	<i>Mô tả</i>
	1	Qua cầu	Được xác định từ đuôi mố cầu này đến đuôi mố cầu kia.
	2	Qua hầm	Được xác định từ cửa hầm này đến cửa hầm kia.
	4	Trên đê	Được xác định từ vị trí đường bộ bắt đầu đi trên đê đến vị trí đường bộ ra khỏi đê.
	5	Qua ngầm	Được xác định từ đầu này đến đầu kia của ngầm cho các đoạn qua ngầm trên sông, suối.
	6	Qua phà đường bộ	Được xác định từ đầu này đến đầu kia của hai đầu đoạn đường bộ bị chia cắt có bến phà đường bộ ở hai bên.

**QCVN 42: 2020/BTNMT**

	7	Qua đò	Được xác định từ đầu này đến đầu kia của hai đầu đoạn đường bộ bị chia cắt có bến đò ngang sông ở hai bên.
	8	Qua bến lội	Được xác định từ đầu này đến đầu kia của bến lội cho các đoạn lội qua sông, suối
	9	Qua đập	Được xác định từ đầu này đến đầu kia của đập cho các đoạn qua đập tràn

<b>Tên</b>	<b>loại bãi bồi</b>		
Mã	LBB		
Mô tả	Loại bãi bồi.		
Kiểu dữ liệu	Integer		
Danh sách giá trị	<i>Mã</i>	<i>Nhãn</i>	<i>Mô tả</i>
	1	Cát	
	2	Bùn	
	3	Loại khác	Bao gồm bãi đá, sỏi, vỏ sò, vỏ ốc.

<b>Tên</b>	<b>loại bến thủy nội địa</b>		
Mã	LBT		
Mô tả	Phân loại bến thủy nội địa theo quy định của Luật giao thông đường thủy nội địa		
Kiểu dữ liệu	Integer		
Danh sách giá trị	<i>Mã</i>	<i>Nhãn</i>	<i>Mô tả</i>
	1	Bến hàng hóa	
	2	Bến hành khách	
	3	Bến tổng hợp	
	4	Bến khách ngang sông	Bến đò, phà ngang sông, không bao gồm bến phà đường bộ
	5	Bến chuyên dùng	

<b>Tên</b>	<b>loại cảng biển</b>
Mã	LCB
Mô tả	Loại cảng biển

Kiểu dữ liệu	Integer		
Danh sách giá trị	<i>Mã</i>	<i>Nhãn</i>	<i>Mô tả</i>
	1	Loại I	là cảng biển có quy mô lớn phục vụ cho việc phát triển kinh tế - xã hội của cả nước hoặc liên vùng
	2	Loại II	cảng biển có quy mô vừa phục vụ cho việc phát triển kinh tế - xã hội của vùng
	3	Loại III	cảng biển có quy mô nhỏ phục vụ cho việc phát triển kinh tế - xã hội của địa phương

<b>Tên</b>	<b>loại cảng hàng không</b>		
Mã	LCK		
Mô tả	Loại cảng hàng không.		
Kiểu dữ liệu	Integer		
Danh sách giá trị	<i>Mã</i>	<i>Nhãn</i>	<i>Mô tả</i>
	1	Nội địa	
	2	Quốc tế	

<b>Tên</b>	<b>loại cảng thủy nội địa</b>		
Mã	LND		
Mô tả	Phân loại bến thủy nội địa theo quy định của Luật giao thông đường thủy nội địa		
Kiểu dữ liệu	Integer		
Danh sách giá trị	<i>Mã</i>	<i>Nhãn</i>	<i>Mô tả</i>
	1	Cảng hàng hóa	
	2	Cảng hành khách	
	3	Cảng chuyên dùng	
	4	Cảng tổng hợp	

<b>Tên</b>	<b>loại cấp hạng</b>		
Mã	LCH		
Mô tả	Cấp, hạng của các điểm tọa độ, độ cao, trọng lực.		
Kiểu dữ liệu	Integer		
Danh sách giá trị	<i>Mã</i>	<i>Nhãn</i>	<i>Mô tả</i>

**QCVN 42: 2020/BTNMT**

	1	Cấp cơ sở	
	2	Cấp 0	
	3	Hạng I	
	4	Hạng II	
	5	Hạng III	

<b>Tên</b>	<b>loại cầu tàu</b>		
Mã	LCT		
Mô tả	Phân loại cầu tàu theo kết cấu		
Kiểu dữ liệu	Integer		
Danh sách giá trị	<i>Mã</i>	<i>Nhãn</i>	<i>Mô tả</i>
	1	Kết cấu cố định	
	2	Kết cấu nổi	

<b>Tên</b>	<b>loại cây rừng</b>		
Mã	LCR		
Mô tả	Loài cây rừng chiếm ưu thế.		
Kiểu dữ liệu	Integer		
Danh sách giá trị	<i>Mã</i>	<i>Nhãn</i>	<i>Mô tả</i>
	1	Cây lá rộng	Loại rừng gỗ, bao gồm: rừng lá rộng thường xanh, rừng lá rộng rụng lá và rừng lá rộng nửa rụng lá.
	2	Cây lá kim	Là những loại cây thuộc nhóm lá kim như thông, vân sam, linh sam, tuyết tùng.
	3	Cây hỗn hợp	Hỗn giao cây lá rộng và cây lá kim, hỗn giao gỗ - tre nứa.
	4	Cây tre nứa	Là nhóm loại cây cùng họ với tre, mình mỏng, giống dài, mọc từng bụi.
	5	Cây cau dừa	Bao gồm các loại cây họ cau, dừa, chà là, mây, cọ.
6	Cây ưa mặn chua phèn	Là các loại cây gỗ và cây bụi sống trong các vùng nước mặn ven biển.	



Tên	loại cây trồng		
Mã	LHN		
Mô tả	Loại cây trồng hàng năm và lâu năm		
Kiểu dữ liệu	Integer		
Danh sách giá trị	<i>Mã</i>	<i>Nhãn</i>	<i>Mô tả</i>
	1	Cây lúa	Diện tích trồng lúa không phân biệt lúa nương và lúa nước.
	2	Cây lương thực	Các loại cây lương thực như: lúa mỳ, lúa mạch, cao lương, kê, ngô, khoai, sắn. Các loại cây có hạt chứa dầu như cây đậu tương, cây lạc, cây vừng, cây thầu dầu, cây cải dầu, cây hoa hướng dương, cây rum, cây mù tạc và các cây có hạt chứa dầu khác. Các loại cây có hạt chứa dầu như cây đậu tương, cây lạc, cây vừng, cây thầu dầu, cây cải dầu, cây hoa hướng dương, cây rum, cây mù tạc và các cây có hạt chứa dầu khác.
	3	Cây mía	Cây mía.
	4	Cây thuốc lá, thuốc Lào	Cây thuốc lá, thuốc Lào để cuốn thuốc lá điếu (xì gà) và để chế biến thuốc lá, thuốc Lào.
	5	Cây lấy sợi	Cây bông, đay, cói, gai, lanh, và cây lấy sợi khác.
	6	Rau, cây gia vị, cây dược liệu	<ul style="list-style-type: none"> <li>- Các loại rau lấy lá như: Rau cải, bắp cải, rau muống, súp lơ, cây bông cải xanh, rau diếp, măng tây, rau cúc, rau cần ta, rau cần tây và các loại rau lấy lá khác.</li> <li>- Các loại rau lấy quả như: Dưa hấu, dưa chuột, bí xanh, bí ngô, cà chua, cây cà, cây ớt, các loại dưa và rau có quả khác; Cây củ cải đường; Các loại nấm.</li> <li>- Cây gia vị: các loại cây chủ yếu làm gia vị như cây ớt cay, cây gừng, cây nghệ,...</li> <li>- Cây dược liệu, hương liệu: Cây atiso, ngải, cây bạc hà, cà gai leo, cây xạ đen, ý dĩ,... và sản xuất hương liệu.</li> </ul>
	7	Hoa, cây cảnh	Các loại cây hàng năm lấy hoa hoặc cảnh, thân, lá, rễ để phục

**QCVN 42: 2020/BTNMT**

			vụ nhu cầu sinh hoạt, làm đẹp cảnh quan, môi trường, sinh hoạt văn hóa...
8	Sen, ấu, súng, niễng		Là loại cây sống nổi dưới nước.
9	Cây hàng năm khác		Cây trồng hàng năm khác: cây thức ăn gia súc như: trồng cỏ, đồng cỏ tự nhiên; trồng cây làm phân xanh (muồng muồng).
10	Cây ăn quả		Là loại cây trồng một lần, sinh trưởng và cho thu hoạch trong nhiều năm, sản phẩm là quả để ăn tươi hoặc kết hợp chế biến như cây bưởi, cam, chôm chôm, mận, mơ, măng cụt, nhãn, sầu riêng, vải, xoài.
11	Cây dừa cọ		Cây dừa cọ
12	Cây công nghiệp		Là loại cây trồng một lần, sinh trưởng và cho thu hoạch trong nhiều năm, sản phẩm được dùng để làm nguyên liệu cho sản xuất công nghiệp hoặc phải qua chế biến mới sử dụng được như cây cao su, ca cao, cà phê, chè, điều, hồ tiêu,...
13	Cây dược liệu		Là loại cây trồng một lần, sinh trưởng và cho thu hoạch trong nhiều năm, sản phẩm làm dược liệu như cây hồi, quế, đỗ trọng, long não, sâm.
14	Cây bóng mát, cây cảnh quan,...		Là loại cây lâu năm nằm ngoài khu vực dân cư hoặc trồng làm cảnh quan cho các công trình xây dựng.
15	Cây lâu năm khác		Dâu tằm,...

Tên	loại chất đáy		
Mã	CDA		
Mô tả	Thông tin phân loại chất đáy		
Kiểu dữ liệu	Integer		
	Mã	Nhãn	Mô tả

**QCVN 42: 2020/BTNMT**

Danh sách giá trị	1	Bùn	Chất đáy chủ yếu là bùn
	2	Cát	Chất đáy chủ yếu là cát
	3	San hô	Chất đáy chủ yếu là san hô
	4	Đá	Chất đáy chủ yếu là đá
	5	Bùn, cát	Chất đáy chủ yếu là bùn, cát
	6	Cát, san hô	Chất đáy chủ yếu là cát, san hô
	7	Cát, sỏi	Chất đáy chủ yếu là cát, sỏi
	8	Đá, san hô	Chất đáy chủ yếu là đá, san hô
	9	Đá, sỏi	Chất đáy chủ yếu là đá, sỏi
	10	Vỏ sò, ốc	Chất đáy chủ yếu là vỏ sò, vỏ ốc
	11	Loại khác	Các loại chất đáy khác

<b>Tên</b>	<b>chức năng cảng hàng không</b>		
Mã	CHK		
Mô tả	Phân loại chức năng cảng hàng không		
Kiểu dữ liệu	Integer		
Danh sách giá trị	<b>Mã</b>	<b>Nhãn</b>	<b>Mô tả</b>
	1	Dân dụng	Phục vụ mục đích dân dụng.
	2	Chung	Phục vụ mục đích dân dụng và quân sự.
	3	Chuyên dụng	Phục vụ mục đích quân sự, dịch vụ, dầu khí.

<b>Tên</b>	<b>chức năng nhà ga hàng không</b>		
Mã	CNG		
Mô tả	Phân loại chức năng nhà ga hàng không		
Kiểu dữ liệu	Integer		
Danh sách giá trị	<b>Mã</b>	<b>Nhãn</b>	<b>Mô tả</b>
	1	Nhà ga hành khách	
	2	Nhà ga hàng hóa	

<b>Tên</b>	<b>có đèn</b>		
Mã	CDE		
Mô tả	Phân loại báo hiệu có đèn hay không có đèn		
Kiểu dữ liệu	Integer		
Danh sách giá trị	<b>Mã</b>	<b>Nhãn</b>	<b>Mô tả</b>

**QCVN 42: 2020/BTNMT**

	1	Có đèn	
	2	Không có đèn	

<b>Tên</b>	<b>loại cống</b>		
Mã	LCO		
Mô tả	Loại cống.		
Kiểu dữ liệu	Integer		
Danh sách giá trị	<b>Mã</b>	<b>Nhãn</b>	<b>Mô tả</b>
	1	Có thiết bị	Có thiết bị điều tiết nước.
	2	Không có thiết bị	Không có thiết bị điều tiết nước.

<b>Tên</b>	<b>loại công trình công nghiệp</b>		
Mã	LCN		
Mô tả	Phân loại công trình công nghiệp theo sản phẩm và lĩnh vực sản xuất.		
Kiểu dữ liệu	Integer		
Danh sách giá trị	<b>Mã</b>	<b>Nhãn</b>	<b>Mô tả</b>
	1	Sản xuất vật liệu xây dựng	Nhà máy sản xuất xi măng; mỏ khai thác vật liệu xây dựng và các công trình sản xuất vật liệu/sản phẩm xây dựng khác.
	2	Luyện kim và cơ khí chế tạo	Nhà máy luyện kim màu; nhà máy luyện, cán thép; nhà máy chế tạo máy động lực và máy nông nghiệp; nhà máy chế tạo máy công cụ và thiết bị công nghiệp; nhà máy chế tạo thiết bị nâng hạ; nhà máy chế tạo máy xây dựng; nhà máy chế tạo thiết bị toàn bộ; nhà máy sản xuất, lắp ráp phương tiện giao thông (ô tô, xe máy, tàu thủy, đầu máy tàu hỏa...); nhà máy chế tạo thiết bị điện- điện tử; nhà máy sản xuất công nghiệp hỗ trợ.
	3	Khai thác mỏ và chế biến khoáng	Mỏ than hầm lò; mỏ than lộ thiên; nhà máy sàng tuyển,

**QCVN 42: 2020/BTNMT**

	sản	chế biến than; nhà máy chế biến khoáng sản; mỏ quặng hầm lò; mỏ quặng lộ thiên; nhà máy tuyển quặng, làm giàu quặng; nhà máy sản xuất alumin.
4	Dầu khí	Các công trình khai thác trên biển (giàn khai thác và tàu chứa dầu); nhà máy lọc dầu; nhà máy chế biến khí; nhà máy sản xuất nhiên liệu sinh học; kho xăng dầu; kho chứa khí hóa lỏng; tuyến ống dẫn khí, dầu; trạm bán xăng dầu; trạm chiết khí hóa lỏng; nhà máy sản xuất dầu nhờn; nhà máy tái chế dầu thải.
5	Năng lượng	Nhà máy nhiệt điện; nhà máy cấp nhiệt; nhà máy cấp hơi; nhà máy cấp khí nén; công trình thủy điện; nhà máy điện nguyên tử; nhà máy điện gió; nhà máy điện mặt trời; nhà máy điện địa nhiệt; nhà máy điện thủy triều; nhà máy điện rác; nhà máy điện sinh khối; nhà máy điện khí biogas; nhà máy điện đồng phát; đường dây điện và trạm biến áp.
6	Hóa chất	Công trình sản xuất sản phẩm phân bón; công trình sản phẩm hóa chất bảo vệ thực vật; công trình sản xuất sản phẩm hóa dầu; công trình sản xuất sản phẩm hóa dược; công trình sản xuất sản phẩm hóa chất cơ bản và hóa chất khác; công trình sản xuất sản phẩm nguồn điện hóa học; công trình sản xuất sản phẩm khí công nghiệp; công trình sản xuất sản phẩm cao su; công trình sản xuất sản phẩm tẩy rửa; công trình sản xuất sản phẩm sơn, mực in. Công trình sản xuất vật liệu

**QCVN 42: 2020/BTNMT**

			nổ công nghiệp; công trình sản xuất tiền chất thuốc nổ; kho chứa vật liệu nổ công nghiệp.
	7	Công nghiệp thực phẩm	Nhà máy sữa; nhà máy sản xuất bánh kẹo, mỳ ăn liền; kho đông lạnh; nhà máy phân y sản xuất dầu ăn, hương liệu; nhà máy sản xuất rượu, bia, nước giải khát; nhà máy chế biến khác.
	8	Công nghiệp tiêu dùng	Nhà máy xơ sợi; nhà máy dệt; nhà máy in, nhuộm; nhà máy chế biến gỗ; nhà máy sản xuất các sản phẩm may; nhà máy thuộc da và sản xuất các sản phẩm từ da; nhà máy sản xuất các sản phẩm nhựa; nhà máy sản xuất đồ sành sứ, thủy tinh; nhà máy bột giấy và giấy; nhà máy sản xuất thuốc lá; các nhà máy sản xuất các sản phẩm tiêu dùng khác.
	9	Công nghiệp chế biến nông, thủy và hải sản	Nhà máy chế biến thủy hải sản; nhà máy chế biến đồ hộp; các nhà máy xay xát, lau bóng gạo; các nhà máy chế biến nông sản khác.

<b>Tên</b>	<b>Loại đập</b>		
Mã	LDA		
Mô tả	Loại đập theo mục đích sử dụng		
Kiểu dữ liệu	Integer		
Danh sách giá trị	<i>Mã</i>	<i>Nhãn</i>	<i>Mô tả</i>
	1	Chấn sóng	Đập chấn sóng
	2	Dâng	Là công trình ngăn dòng giữ nước từ các con sông, suối.
	3	Tràn	Là công trình ngăn một dòng không áp làm cho dòng đó chảy tràn qua đỉnh.

Tên	loại đê		
Mã	LDE		
Mô tả	Loại đê theo công dụng		
Kiểu dữ liệu	Integer		
Danh sách giá trị	<i>Mã</i>	<i>Nhãn</i>	<i>Mô tả</i>
	1	Đê bao	Tuyến đê nằm trong vùng đã được tuyến đê sông, đê biển bảo vệ, đầu và cuối tuyến này nối với đê chính tuyến ngoài, có tác dụng dự phòng, ngăn không cho nước sông, nước biển gây ngập lụt khu vực cần bảo vệ khi đê tuyến ngoài bị tràn, vỡ
	2	Đê biển	Tuyến đê dọc theo bờ biển, đầm phá ngăn không cho nước biển gây ngập lụt vùng được đê bảo vệ
	3	Đê bồi	Tuyến đê bảo vệ cho một khu vực nằm ở phía sông của đê sông
	4	Đê chuyên dụng	Đê bảo vệ cho một loại đối tượng riêng biệt
5	Đê sông	Tuyến đê dọc theo bờ sông, ngăn không cho nước lũ, nước triều gây ngập lụt vùng được tuyến đê bảo vệ	

Tên	loại khu dân cư		
Mã	LDC		
Mô tả	Phân loại khu dân cư theo hình thái cư trú		
Kiểu dữ liệu	Integer		
Danh sách giá trị	<i>Mã</i>	<i>Nhãn</i>	<i>Mô tả</i>
	1	Đô thị	Khu dân cư nằm trong nội thành, ngoại thành của thành phố, nội thị, ngoại thị của thị xã, thị trấn.
	2	Nông thôn	Khu dân cư nằm ngoài đô thị.

Tên	loại đường bình độ		
Mã	LBD		
Mô tả	Loại đường bình độ.		
Kiểu dữ liệu	Integer		
Danh sách giá trị	<i>Mã</i>	<i>Nhãn</i>	<i>Mô tả</i>
	1	Cơ bản	Đường bình độ có giá trị độ cao là bội số của khoảng cao đều cơ bản, được xác định theo độ dốc địa hình để thể hiện được hết đặc trưng của

**QCVN 42: 2020/BTNMT**

			dáng đất.
	2	Nửa khoảng cao đều	Là đường bình độ có giá trị độ cao là bội số của ½ khoảng cao đều cơ bản và nằm giữa 2 đường bình độ cơ bản.
	3	Phụ	Là đường bình độ có giá trị độ cao thích hợp nằm ở giữa đường bình độ cơ bản và bình độ nửa khoảng cao đều, dùng mô tả những trường hợp nghiêng thoải đặc biệt của địa hình mà đường bình độ nửa khoảng cao đều chưa thể biểu thị rõ ràng.
	4	Nháp	Là đường bình độ có giá trị độ cao tương đương với đường bình độ cơ bản dùng để biểu thị địa hình không ổn định hoặc dữ liệu thu nhận không đủ độ tin cậy.

<b>Tên</b>	<b>Loại đường bộ</b>		
Mã	LDB		
Mô tả	Phân loại chi tiết các đối tượng đường bộ		
Kiểu dữ liệu	Integer		
Danh sách giá trị	<i>Mã</i>	<i>Nhãn</i>	<i>Mô tả</i>
	1	Đường chính	Là các đối tượng đường Quốc lộ, đường Tỉnh, đường huyện, đường xã, đường phố bảo đảm giao thông chủ yếu trong khu vực.
	2	Đường dẫn	Đoạn đường dẫn lên cầu.
	3	Đường gom	Là đối tượng đường chuyên dùng, gom hệ thống đường giao thông chuyên dùng vào đường chính hoặc đường nhánh trước khi đấu nối vào đường chính.
	4	Đường nhánh	Đường nối vào đường chính bao gồm đường làng, ngõ phố, trong đó đường làng phân loại là đối tượng đường xã, ngõ phố phân loại đối tượng đường đô thị

<b>Tên</b>	<b>loại đường bờ nước</b>
Mã	LBN
Mô tả	Thông tin phân loại nước mặt và mức độ thu nhận thông tin cho từng loại



Kiểu dữ liệu	Integer		
Danh sách giá trị	<i>Mã</i>	<i>Nhãn</i>	<i>Mô tả</i>
	1	Ao, hồ, đầm	
	2	Phá	
	3	Kênh, mương	
	4	Hồ chứa	Hồ chứa của công trình thủy điện, thủy lợi.
	5	Sông, suối	
	6	Biển	

<b>Tên</b>	<b>loại đường mép nước</b>		
Mã	LMN		
Mô tả	Phân loại đường mép nước theo loại đối tượng thủy hệ		
Kiểu dữ liệu	Integer		
Danh sách giá trị	<i>Mã</i>	<i>Nhãn</i>	<i>Mô tả</i>
	1	Ao, hồ, đầm	Đường mép nước Ao, hồ, đầm.
	2	Phá	Đường mép nước Phá.
	3	Kênh	Đường mép nước kênh tự nhiên.
	4	Hồ chứa	Đường mép nước hồ chứa của công trình thủy điện, thủy lợi.
	5	Sông suối	Đường mép nước sông, suối tại thời điểm thu nhận thông tin.
	6	Biển	Đường mép nước biển tại thời điểm thu nhận thông tin.
	7	Triều kiệt	Đường mép nước biển thấp nhất trung bình trong năm.

<b>Tên</b>	<b>loại hiện trạng pháp lý</b>		
Mã	LPL		
Mô tả	Hiện trạng pháp lý của đường biên giới quốc gia, đường địa giới hành chính các cấp.		
Kiểu dữ liệu	Integer		
Danh sách giá trị	<i>Mã</i>	<i>Nhãn</i>	<i>Mô tả</i>
	1	Xác định	Đã chính thức được công nhận về mặt pháp lý.
	2	Chưa xác định	Chưa được công nhận về mặt pháp lý.

**QCVN 42: 2020/BTNMT**

Tên	loại hiện trạng sử dụng		
Mã	LHS		
Mô tả	Hiện trạng sử dụng		
Kiểu dữ liệu	Integer		
Danh sách giá trị	<i>Mã</i>	<i>Nhãn</i>	<i>Mô tả</i>
	1	Đang sử dụng	
	2	Đang xây dựng	
	3	Không sử dụng	

Tên	loại hình thái		
Mã	LHT		
Mô tả	Hình thái của taluy đường giao thông, kênh, mương, đê, đập, hình thái địa hình		
Kiểu miền giá trị	Integer		
Danh sách giá trị	<i>Mã</i>	<i>Nhãn</i>	<i>Mô tả</i>
	1	Đắp cao	Taluy bờ đắp cao, đối tượng đắp cao
	2	Xẻ sâu	Taluy bờ xẻ sâu, đối tượng xẻ sâu

Tên	loại khổ đường sắt		
Mã	LKS		
Mô tả	Phân loại theo độ rộng giữa hai đường ray của đường sắt		
Kiểu dữ liệu	Integer		
Danh sách giá trị	<i>Mã</i>	<i>Nhãn</i>	<i>Mô tả</i>
	1	Tiêu chuẩn	Khổ đường tiêu chuẩn là khoảng cách giữa hai má đường ray là 1,435 m
	2	Hẹp	Khổ đường hẹp là khoảng cách giữa hai má đường ray là 1m.
	3	Khác	Trường hợp đặc biệt có khổ đường khác

Tên	loại khoảng cao đều		
Mã	LKD		
Mô tả	Giá trị độ cao chênh nhau giữa 2 đường bình độ cơ bản liên tiếp.		
Kiểu dữ liệu	Integer		
Danh sách giá trị	<i>Mã</i>	<i>Nhãn</i>	<i>Mô tả</i>
	1	0,5 m	
	2	1,0 m	

	3	2,0 m	
	4	2,5 m	
	5	5,0 m	
	6	10 m	
	7	20 m	
	8	40 m	
	9	50 m	
	10	100 m	
	11	200 m	

Tên		loại máng dẫn nước	
Mã	LDN		
Mô tả	Loại máng dẫn nước.		
Kiểu dữ liệu	Integer		
Danh sách giá trị	Mã	Nhãn	Mô tả
	1	Mặt đất	Máng xây trên mặt đất.
	2	Nổi	Máng nổi xây trên trụ.

Tên		loại mốc	
Mã	LMC		
Mô tả	Loại mốc.		
Kiểu dữ liệu	Integer		
Kiểu miền giá trị	Xác định		
Danh sách giá trị	Mã	Nhãn	Mô tả
	1	Chôn	Chôn trên mặt đất.
	2	Gắn	Gắn trên công trình kiến trúc hoặc trên tảng đá.
	3	Khác	

Tên		loại nguồn nước	
Mã	LNN		
Mô tả	Loại nguồn nước.		
Kiểu dữ liệu	Integer		
Danh sách giá trị	Mã	Nhãn	Mô tả
	1	Khoáng	Nguồn nước khoáng độc lập hoặc nằm trong các khu du lịch, nghỉ dưỡng.

**QCVN 42: 2020/BTNMT**

	2	Nóng	Nguồn nước nóng hoặc khoáng nóng nằm độc lập hoặc trong các khu du lịch, nghỉ dưỡng.
	3	Thường	Nguồn nước cho sinh hoạt, sản xuất nói chung.

Tên	loại nhà		
Mã	LNH		
Mô tả	Phân loại nhà.		
Kiểu dữ liệu	Integer		
Danh sách giá trị	<i>Mã</i>	<i>Nhãn</i>	<i>Mô tả</i>
	1	Chung cư	Nhà ở có từ hai tầng trở lên, có nhiều căn hộ, có lối đi, cầu thang chung, có phần sở hữu riêng, phần sở hữu chung và hệ thống công trình hạ tầng sử dụng chung cho các hộ gia đình, cá nhân, tổ chức
	2	Nhà riêng	Là nhà ở riêng lẻ, được xây dựng trên thửa đất riêng biệt thuộc quyền sử dụng hợp pháp của tổ chức, hộ gia đình, cá nhân, bao gồm nhà biệt thự, nhà ở liền kề và nhà ở độc lập.
	3	An ninh, Quốc phòng	Nhà thuộc công trình an ninh, công trình quốc phòng
	4	Cơ quan nhà nước	Nhà thuộc công trình trụ sở cơ quan nhà nước
	5	Trụ sở làm việc	Nhà, tòa nhà là trụ sở làm việc của doanh nghiệp, đơn vị sự nghiệp, cơ quan đại diện nước ngoài, cơ sở thực nghiệm, tổ chức xã hội - nghề nghiệp, viện nghiên cứu.
	6	Hỗn hợp	Nhà, tòa nhà có 2 chức năng trong số các chức năng sau: văn phòng, trụ sở làm việc, trung tâm thương mại, để ở
	7	Nhà công trình công cộng	Nhà của công trình giáo dục, y tế, thể thao văn hóa, thương mại dịch vụ, công trình tôn giáo tín ngưỡng,

**QCVN 42: 2020/BTNMT**

		liên lạc viễn thông, và các công trình công cộng khác.
8	Nhà công trình công nghiệp	Nhà của công trình phục vụ cho quá trình sản xuất công nghiệp và phục vụ sản xuất.
9	Nhà công trình hạ tầng kỹ thuật	Nhà của công trình cấp, thoát nước, chiếu sáng, khí đốt, xăng dầu, thông tin, xử lý chất thải, nhà tang lễ, công trình giao thông và các công trình hạ tầng kỹ thuật khác.
10	Nhà cơ sở sản xuất nông lâm nghiệp	Nhà trong khuôn viên của các cơ sở sản xuất nông, lâm nghiệp.
11	Nhà khu chức năng đặc thù	Nhà trong khuôn viên của các khu chức năng đặc thù.
12	Nhà phụ trợ dân sinh	Nhà không dùng cho mục đích để ở của hộ gia đình như nhà chăn nuôi, nhà bếp, nhà vệ sinh, nhà kho...

Tên	Loại ống dẫn		
Mã	LOD		
Mô tả	Loại chất lỏng trong đường ống dẫn.		
Kiểu dữ liệu	Integer		
Danh sách giá trị	<i>Mã</i>	<i>Nhãn</i>	<i>Mô tả</i>
	1	Nước	Đường ống dẫn nước.
	2	Khí	Đường ống dẫn khí.
	3	Dầu	Đường ống dẫn dầu.

Tên	Loại ranh giới nước mặt quy ước		
Mã	LRQ		
Mô tả	Loại ranh giới nước mặt quy ước		
Kiểu dữ liệu	Integer		
Danh sách giá trị	<i>Mã</i>	<i>Nhãn</i>	<i>Mô tả</i>
	1	Phân chia loại nước mặt	Đường phân chia tương đối giữa các phần nước mặt liền kề nhau của ao, hồ, đầm; sông, suối; kênh,

**QCVN 42: 2020/BTNMT**

			mương; phá; biển.
	2	Khép vùng nước mặt	Đường khép vùng cho từng nhánh nước mặt của các dòng chảy, bao gồm cả trường hợp các đối tượng cùng loại ranh giới nước mặt nhưng khác tên.

<b>Tên</b>		<b>loại ranh giới phủ bề mặt</b>		
Mã	LBM			
Mô tả	Loại ranh giới phủ bề mặt.			
Kiểu miền giá trị	Xác định			
Danh sách giá trị	<i>Mã</i>	<i>Nhãn</i>	<i>Mô tả</i>	
	1	Thực vật	Ranh giới phân cách giữa các vùng thực vật khác nhau.	
	2	Khác	Ranh giới phân cách giữa các thảm thực vật với khu vực khác như dân cư, hạ tầng dân sinh,...	

<b>Tên</b>		<b>loại taluy</b>		
Mã	LTL			
Mô tả	Loại taluy theo loại đối tượng được gia cố			
Kiểu dữ liệu	Integer			
Danh sách giá trị	<i>Mã</i>	<i>Nhãn</i>	<i>Mô tả</i>	
	1	Đường bộ	Taluy đường bộ	
	2	Đường sắt	Taluy đường sắt	
	3	Đê	Taluy đê	
	4	Đập	Taluy đập	
5	Bờ kênh, mương	Taluy bờ kênh, mương		

<b>Tên</b>		<b>loại thành phần</b>		
Mã	LTP			
Mô tả	Phân loại thành phần các đối tượng địa hình có sự biến đổi về độ cao, thành phần taluy các loại			
Kiểu dữ liệu	Integer			
Danh sách giá trị	<i>Mã</i>	<i>Nhãn</i>	<i>Mô tả</i>	
	1	Chân		

	2	Đỉnh	
--	---	------	--

Tên	loại dòng chảy		
Mã	LTC		
Mô tả	Phân loại dòng chảy tự nhiên theo hiện trạng		
Kiểu dữ liệu	Integer		
Danh sách giá trị	<i>Mã</i>	<i>Nhãn</i>	<i>Mô tả</i>
	1	Sông suối	Dòng chảy tự nhiên của nước mặt
	2	Mặt nước tĩnh	Vùng chứa nước mặt ổn định.
	3	Kênh mương	Kênh mương nối với dòng chảy tự nhiên và tàu thuyền di chuyển được.

Tên	loại trạm định vị vệ tinh		
Mã	LVT		
Mô tả	Loại trạm định vị vệ tinh quốc gia.		
Kiểu dữ liệu	Integer		
Danh sách giá trị	<i>Mã</i>	<i>Nhãn</i>	<i>Mô tả</i>
	1	Trạm tham chiếu cơ sở hoạt động liên tục	Là trạm định vị vệ tinh phục vụ xây dựng hệ tọa độ quốc gia, hệ tọa độ quốc gia động, liên kết hệ tọa độ quốc gia với hệ tọa độ quốc tế phục vụ nghiên cứu khoa học, cung cấp số cải chính giá trị tọa độ, độ cao cho hoạt động đo đạc và bản đồ, dẫn đường.
	2	Trạm tham chiếu hoạt động liên tục	Là trạm định vị vệ tinh cung cấp số cải chính giá trị tọa độ, độ cao cho hoạt động đo đạc và bản đồ, dẫn đường.

Tên	Loại trạm khí tượng thủy văn
Mã	LTK
Mô tả	Phân loại trạm khí tượng thủy văn theo quy định tại Khoản 17, Khoản 18 Điều 3 của Luật khí tượng thủy văn
Kiểu dữ liệu	Integer

**QCVN 42: 2020/BTNMT**

	<i>Mã</i>	<i>Nhãn</i>	<i>Mô tả</i>
Danh sách giá trị	1	Trạm khí tượng bề mặt	Trạm quan trắc các yếu tố sau: Bức xạ; Áp suất khí quyển; Gió bề mặt; Bốc hơi; Nhiệt độ không khí; Nhiệt độ đất; Nhiệt độ không khí và nhiệt độ mặt đất tối cao; Nhiệt độ không khí và nhiệt độ mặt đất tối thấp; Độ ẩm không khí; Mưa; Tầm nhìn xa; Hiện tượng khí tượng; Thời gian nắng; Mây; Thời Tiết đã qua; Thời Tiết hiện tại; Trạng thái mặt đất.
	2	Trạm khí tượng trên cao	Gồm Trạm thám không vô tuyến, Trạm đo gió cắt lớp, Trạm đo gió Pilot, thuộc mạng lưới trạm khí tượng thủy văn quốc gia quan trắc các yếu tố sau: Áp suất khí quyển; Nhiệt độ không khí; Độ ẩm không khí
	3	Trạm ra đa thời tiết	Quan trắc các hiện tượng thời tiết nguy hiểm; Trường mây; Trường mưa; Trường gió hướng tâm.
	4	Trạm khí tượng nông nghiệp	Quan trắc các yếu tố khí tượng, Nhiệt độ đất tại các lớp đất sâu, nhiệt độ nước trên ruộng; Độ ẩm đất tại các độ sâu 5, 10, 20, 30, 40, 50, 60, 70, 80, 90 và 100 cm; Mức độ sinh trưởng, phát triển của cây trồng; Năng suất, chất lượng của cây trồng; Gió tại độ cao 2 m; Nhiệt độ không khí trong quần thể cây trồng; Độ ẩm không khí trong quần thể cây trồng; Xáo trộn không khí tại các lớp không khí gần mặt đất; Các yếu tố khác theo chương trình quan trắc đặc biệt.
	5	Trạm thủy văn	Quan trắc một trong các các yếu tố: mực nước, lượng mưa, nhiệt độ nước, hướng nước chảy, gió, sóng, diễn biến lòng sông, lưu lượng nước, lưu lượng chất lơ lửng
	6	Trạm hải văn	Quan trắc một trong các yếu



**QCVN 42: 2020/BTNMT**

		tổ: Gió bề mặt biển; Tầm nhìn xa phía biển; Mực nước biển; Sóng biển; Trạng thái mặt biển; Nhiệt độ nước biển; Độ muối nước biển; Sáng biển; Các hiện tượng khí tượng hải văn nguy hiểm và diễn biến; Dòng chảy trên biển.
7	Trạm đo mưa	Quan trắc lượng mưa
8	Trạm định vị sét	Trạm quan trắc tần suất và cường độ giông sét.
9	Trạm giám sát biến đổi khí hậu	Trạm quan trắc khí hậu, thành phần hóa khí quyển, mực nước biển theo yêu cầu của chương trình giám sát biến đổi khí hậu
10	Trạm chuyên đề	Gồm Trạm bức xạ, Trạm ôzôn - bức xạ cực tím, Trạm quan trắc ôzôn phân tầng, Trạm thu ảnh vệ tinh khí tượng, thuộc mạng lưới trạm khí tượng thủy văn quốc gia

<b>Tên</b>		<b>Loại trạng thái đường bờ nước</b>		
Mã	LTB			
Mô tả	Trạng thái đường bờ nước.			
Kiểu dữ liệu	Integer			
Danh sách giá trị	<b>Mã</b>	<b>Nhãn</b>	<b>Mô tả</b>	
	1	Rõ ràng	Trường hợp biển, sông, suối, kênh, rạch, hồ đã được kè bờ hoặc có thể nhận dạng thông qua đường xẻ sâu, bờ lở đất hoặc bờ đắp cao để hình thành lòng chứa trên bề mặt thực địa.	
	2	Khó xác định	Những khu vực bề mặt địa hình trên bờ phức tạp hoặc đã chịu tác động nhân tạo làm phá vỡ đường bờ tự nhiên, khu vực không có dấu hiệu để nhận dạng, dòng chảy qua đằm lầy.	
	3	Có nước theo mùa	Đường bờ của sông, suối chỉ có nước trong khoảng thời gian nhất định.	

**QCVN 42: 2020/BTNMT**

<b>Tên</b>	<b>loại trạng thái nước mặt</b>		
Mã	LTS		
Mô tả	Thông tin phân loại trạng thái nước mặt trong năm		
Kiểu dữ liệu	Integer		
Danh sách giá trị	<i>Mã</i>	<i>Nhãn</i>	<i>Mô tả</i>
	1	Thường xuyên	Là trạng thái nước mặt tồn tại quanh năm.
	2	Theo mùa	Là trạng thái nước mặt chỉ xuất hiện theo mùa.

<b>Tên</b>	<b>màu sắc</b>		
Mã	MSA		
Mô tả	Loại màu sắc của các loại báo hiệu hàng hải		
Kiểu dữ liệu	Integer		
Danh sách giá trị	<i>Mã</i>	<i>Nhãn</i>	<i>Mô tả</i>
	1	Trắng	
	2	Đen	
	3	Đỏ	
	4	Xanh lá cây	
	5	Xanh da trời	
	6	Vàng	
	7	Xám	
	8	Nâu	
	9	Hồ phách	
	10	Tím	
	11	Cam	
	12	Đỏ tươi	
	13	Hồng	
	14	Đỏ, xanh, đỏ	
	15	Xanh, đỏ, xanh	
	16	Đỏ, xanh, trắng	
	17	Đỏ trắng	
18	Không xác định		

<b>Tên</b>	<b>mã đơn vị hành chính</b>
Mã	MHC
Mô tả	Mã của đơn vị hành chính
Kiểu dữ liệu	CharacterString

Tên	mục đích sử dụng		
Mã	MSD		
Mô tả	Mục đích sử dụng chính của rừng		
Kiểu dữ liệu	CharacterString		
Danh sách giá trị	<i>Mã</i>	<i>Nhãn</i>	<i>Mô tả</i>
	1	Vườn quốc gia	Có ít nhất 01 hệ sinh thái tự nhiên đặc trưng của một vùng hoặc của quốc gia, quốc tế hoặc có ít nhất 01 loài sinh vật đặc hữu của Việt Nam hoặc có trên 05 loài thuộc Danh mục loài thực vật rừng, động vật rừng nguy cấp, quý, hiếm; Có giá trị đặc biệt về khoa học, giáo dục; có cảnh quan môi trường, nét đẹp độc đáo của tự nhiên, có giá trị du lịch sinh thái, nghỉ dưỡng, giải trí.
	2	Khu dự trữ thiên nhiên	Có hệ sinh thái tự nhiên quan trọng đối với quốc gia, quốc tế, đặc thù hoặc đại diện cho một vùng sinh thái tự nhiên; Là sinh cảnh tự nhiên của ít nhất 05 loài thuộc Danh mục loài thực vật rừng, động vật rừng nguy cấp, quý, hiếm; Có giá trị đặc biệt về khoa học, giáo dục hoặc du lịch sinh thái, nghỉ dưỡng, giải trí.
	3	Khu bảo tồn loài - sinh cảnh	Là nơi sinh sống tự nhiên thường xuyên hoặc theo mùa của ít nhất 01 loài sinh vật đặc hữu hoặc loài thuộc Danh mục loài thực vật rừng, động vật rừng nguy cấp, quý, hiếm; Phải bảo đảm các điều kiện sinh sống, thức ăn, sinh sản để bảo tồn bền vững các loài sinh vật đặc hữu hoặc loài thuộc Danh mục loài thực vật rừng, động vật rừng nguy cấp, quý, hiếm; Có giá trị đặc biệt về khoa học, giáo dục.
	4	Khu bảo vệ cảnh quan	Rừng bảo tồn di tích lịch sử - văn hóa, danh lam thắng cảnh; Rừng tín ngưỡng; Rừng bảo vệ môi trường đô thị, khu công nghiệp, khu chế xuất, khu kinh tế, khu công nghệ.
5	Khu rừng nghiên cứu,	Có hệ sinh thái đáp ứng yêu cầu nghiên cứu, thực nghiệm khoa học	

**QCVN 42: 2020/BTNMT**

	thực nghiệm khoa học	của tổ chức khoa học và công nghệ, đào tạo, giáo dục nghề nghiệp có chức năng, nhiệm vụ nghiên cứu, thực nghiệm khoa học lâm nghiệp.
6	Vườn thực vật quốc gia	Khu rừng lưu trữ, sưu tập các loài thực vật ở Việt Nam và thế giới để phục vụ nghiên cứu, tham quan, giáo dục.
7	Rừng giống quốc gia	Là khu rừng giống chuyển hóa, rừng giống trồng của những loài cây thuộc danh mục giống cây trồng lâm nghiệp chính.
8	Rừng phòng hộ đầu nguồn	Là rừng thuộc lưu vực của sông, hồ.
9	Rừng bảo vệ nguồn nước của cộng đồng dân cư	Khu rừng trực tiếp cung cấp nguồn nước phục vụ sinh hoạt, sản xuất của cộng đồng dân cư tại chỗ; gắn với phong tục, tập quán và truyền thống tốt đẹp của cộng đồng, được cộng đồng bảo vệ và sử dụng.
10	Rừng phòng hộ biên giới	Khu rừng phòng hộ nằm trong khu vực vành đai biên giới, gắn với các điểm trọng yếu về quốc phòng, an ninh, được thành lập theo đề nghị của cơ quan quản lý biên giới.
11	Rừng phòng hộ chắn gió, chắn cát bay	
12	Rừng phòng hộ chắn sóng, lấn biển	
13	Rừng sản xuất	Sử dụng chủ yếu để cung cấp lâm sản; sản xuất, kinh doanh lâm, nông, ngư nghiệp kết hợp; du lịch sinh thái, nghỉ dưỡng, giải trí; cung ứng dịch vụ môi trường rừng và không thuộc tiêu chí rừng đặc dụng, rừng phòng hộ.

<b>Tên</b>	<b>mức độ kiên cố</b>
Mã	MKC
Mô tả	Phân loại nhà an toàn theo mức độ kiên cố.

Kiểu dữ liệu	Integer		
Danh sách giá trị	<i>Mã</i>	<i>Nhãn</i>	<i>Mô tả</i>
	1	Kiên cố	Là nhà có 3 kết cấu chính: Cột, mái, tường đều làm bằng vật liệu bền chắc.
	2	Bán kiên cố	Là nhà có 2 trong 3 kết cấu chính: Cột, mái, tường đều làm bằng vật liệu bền chắc.
	3	Không kiên cố	Là nhà có 1 trong 3 kết cấu chính: Cột, mái, tường làm bằng vật liệu bền chắc.
	4	Đơn sơ	Là nhà có cả 3 kết cấu chính: Cột, mái, tường đều làm bằng vật liệu không bền chắc.

<b>Tên</b>	<b>nhóm chiều cao</b>		
Mã	NCC		
Mô tả	Phân nhóm chiều cao nhà theo Phụ lục B Phân cấp công trình xây dựng theo quy mô kết cấu ban hành kèm theo Thông tư số 03/2016/TT-BXD ngày 10 tháng 3 năm 2016 của Bộ Xây dựng.		
Kiểu dữ liệu	Integer		
Danh sách giá trị	<i>Mã</i>	<i>Nhãn</i>	<i>Mô tả</i>
	1	Đặc biệt	Chiều cao trên 200 m
	2	Cấp I	Chiều cao trên 75 m đến 200 m
	3	Cấp II	Chiều cao từ 28 m đến 75 m
	4	Cấp III	Chiều cao trên 6 m đến 28 m
	5	Cấp IV	Chiều cao đến 6 m

<b>Tên</b>	<b>nhóm số tầng</b>		
Mã	NST		
Mô tả	Phân nhóm số tầng nhà theo Phụ lục B Phân cấp công trình xây dựng theo quy mô kết cấu ban hành kèm theo Thông tư số 03/2016/TT-BXD ngày 10 tháng 3 năm 2016 của Bộ Xây dựng.		
Kiểu dữ liệu	Integer		
Danh sách giá trị	<i>Mã</i>	<i>Nhãn</i>	<i>Mô tả</i>
	1	Đặc biệt	Trên 50 tầng

**QCVN 42: 2020/BTNMT**

	2	Cấp I	Từ trên 20 tầng đến 50 tầng
	3	Cấp II	Từ 8 tầng đến 20 tầng
	4	Cấp III	Từ 2 tầng đến 7 tầng
	5	Cấp IV	1 tầng (Nhà ở biệt thự không thấp hơn cấp III)

<b>Tên</b>	<b>phối hợp màu sắc</b>		
Mã	PHM		
Mô tả	Màu sắc phối hợp của các loại báo hiệu hàng hải và đường thủy.		
Kiểu dữ liệu	Integer		
Danh sách giá trị	<i>Mã</i>	<i>Nhãn</i>	<i>Mô tả</i>
	1	Kẻ ngang	
	2	Kẻ dọc	
	3	Kẻ chéo	
	4	Kẻ ô vuông	
	5	Kẻ không rõ hướng	
	6	Kẻ viền	
	7	Không xác định	

<b>Tên</b>	<b>quốc gia liền kề</b>
Mã	QGK
Mô tả	Tên quốc gia liền kề
Kiểu dữ liệu	CharacterString

<b>Tên</b>	<b>số hiệu điểm</b>
Mã	SHD
Mô tả	Số hiệu điểm cơ sở đo đạc, điểm mốc biên giới, địa giới hành chính.
Kiểu dữ liệu	CharacterString

<b>Tên</b>	<b>số hiệu mốc</b>
Mã	SHM
Mô tả	Là số hiệu mốc của các loại mốc
Kiểu dữ liệu	CharacterString

Tên	số dân
Mã	SDA
Mô tả	Số dân thuộc phạm vi quản lý cấp xã
Kiểu dữ liệu	Integer

Tên	số làn đường
Mã	SLD
Mô tả	Số làn đường
Kiểu dữ liệu	Integer

Tên	số tầng
Mã	STA
Mô tả	Số tầng nhà.
Kiểu dữ liệu	Integer

Tên	tên
Mã	TEN
Mô tả	Tên riêng của đối tượng
Kiểu dữ liệu	CharacterString

Tên	tên tuyến giao thông xuyên Á
Mã	TQG
Mô tả	Áp dụng để biểu thị tên tuyến AH thuộc tuyến giao thông xuyên quốc gia ở châu Á. Trường hợp đoạn đường bộ đồng thời thuộc tuyến đường bộ khác thì phải ngắt đoạn trùng tuyến đó tại điểm bắt đầu và điểm kết thúc tuyến đường trùng và thu nhận thêm tên tuyến đường bộ trùng tương ứng
Kiểu dữ liệu	CharacterString

Tên	tên quốc lộ
Mã	TQL
Mô tả	Áp dụng để biểu thị tên đường quốc lộ. Trường hợp đoạn đường bộ đồng thời thuộc tuyến đường bộ khác thì phải ngắt đoạn trùng tuyến đó tại điểm bắt đầu và điểm kết thúc tuyến đường trùng và thu nhận thêm tên tuyến đường bộ trùng tương ứng

**QCVN 42: 2020/BTNMT**

Kiểu dữ liệu	CharacterString
--------------	-----------------

<b>Tên</b>	<b>tên đường tỉnh</b>
Mã	TTL
Mô tả	Áp dụng để biểu thị tên đường tỉnh. Trường hợp đoạn đường bộ đồng thời thuộc tuyến đường bộ khác thì phải ngắt đoạn trùng tuyến đó tại điểm bắt đầu và điểm kết thúc tuyến đường trùng và thu nhận thêm tên tuyến đường bộ trùng tương ứng
Kiểu dữ liệu	CharacterString

<b>Tên</b>	<b>tên đường huyện</b>
Mã	TTD
Mô tả	Áp dụng để biểu thị tên đường huyện. Trường hợp đoạn đường bộ đồng thời thuộc tuyến đường bộ khác thì phải ngắt đoạn trùng tuyến đó tại điểm bắt đầu và điểm kết thúc tuyến đường trùng và thu nhận thêm tên tuyến đường bộ trùng tương ứng
Kiểu dữ liệu	CharacterString

<b>Tên</b>	<b>tên đường xã</b>
Mã	TTE
Mô tả	Áp dụng để biểu thị tên đường xã. Trường hợp đoạn đường bộ đồng thời thuộc tuyến đường bộ khác thì phải ngắt đoạn trùng tuyến đó tại điểm bắt đầu và điểm kết thúc tuyến đường trùng và thu nhận thêm tên tuyến đường bộ trùng tương ứng
Kiểu dữ liệu	CharacterString

<b>Tên</b>	<b>tên đường đô thị</b>
Mã	TTG
Mô tả	Áp dụng để biểu thị tên đường đô thị. Trường hợp đoạn đường bộ đồng thời thuộc tuyến đường bộ khác thì phải ngắt đoạn trùng tuyến đó tại điểm bắt đầu và điểm kết thúc tuyến đường trùng và thu nhận thêm tên tuyến đường bộ trùng tương ứng
Kiểu dữ liệu	CharacterString



Tên	tọa độ X
Mã	TDX
Mô tả	Giá trị tung độ của vị trí điểm trong hệ tọa độ vuông góc phẳng. Tọa độ phẳng x trong Hệ tọa độ quốc gia.
Kiểu dữ liệu	Real
Đơn vị đo	Mét (m)

Tên	tọa độ Y
Mã	TDY
Mô tả	Giá trị hoành độ của vị trí điểm trong hệ tọa độ vuông góc phẳng. Tọa độ phẳng y trong Hệ tọa độ quốc gia.
Kiểu dữ liệu	Real
Đơn vị đo	Mét (m)

Tên	trạng thái xuất lộ		
Mã	TXL		
Mô tả	Trạng thái xuất lộ của bãi bồi, bãi đá dưới nước, xác tàu đắm		
Kiểu dữ liệu	Integer		
Danh sách giá trị	<i>Mã</i>	<i>Nhãn</i>	<i>Mô tả</i>
	1	Chìm	Ngập nước quanh năm
	2	Nổi	Nhô cao khỏi mặt nước
	3	Lúc nổi, lúc chìm	Hàng năm có thời gian bị ngập nước, có thời gian nhô cao khỏi mặt nước do ảnh hưởng của chế độ nước
	4	Không xác định	Không xác định được trạng thái xuất lộ

Tên	trọng tải
Mã	TRT
Mô tả	Giá trị trọng tải chịu được của đối tượng
Kiểu dữ liệu	Real
Đơn vị đo	Tấn

Tên	tỷ cao tỷ sâu
Mã	TCS
Mô tả	Độ chênh cao của đối tượng địa lý so với bề mặt địa hình

**QCVN 42: 2020/BTNMT**

	hoặc giá trị chênh cao giữa đỉnh và chân của đối tượng địa lý
Kiểu dữ liệu	Real
Đơn vị đo	Mét (m)

<b>Tên</b>	<b>vĩ độ</b>
Mã	VDO
Mô tả	Vĩ độ của điểm mốc ở hệ quy chiếu không gian VN2000
Kiểu dữ liệu	Real
Đơn vị đo	Độ

<b>Tên</b>	<b>vị trí</b>		
Mã	VTR		
Mô tả	Vị trí đường bộ, đường sắt		
Kiểu dữ liệu	Integer		
Danh sách giá trị	<i>Mã</i>	<i>Nhãn</i>	<i>Mô tả</i>
	1	Trên mặt đất	Vị trí đối tượng trên mặt đất
	2	Trên cao mức 1	Đối tượng ở vị trí cao hơn mặt đất 1 mức
	3	Trên cao mức 2	Đối tượng ở vị trí cao hơn mặt đất 2 mức
	4	Trên cao mức 3	Đối tượng ở vị trí cao hơn mặt đất 3 mức
	5	Trên cao mức 4	Đối tượng ở vị trí cao hơn mặt đất 4 mức
	6	Trên cao mức 5	Đối tượng ở vị trí cao hơn mặt đất 5 mức
	7	Ngầm mức 1	Đối tượng ở vị trí thấp hơn mặt đất 1 mức
	8	Ngầm mức 2	Đối tượng ở vị trí thấp hơn mặt đất 2 mức

<b>Tên</b>	<b>vị trí bãi đáp</b>		
Mô tả	Vị trí bãi đáp trực thăng.		
Kiểu dữ liệu	Integer		
Danh sách giá trị	<i>Mã</i>	<i>Nhãn</i>	<i>Mô tả</i>

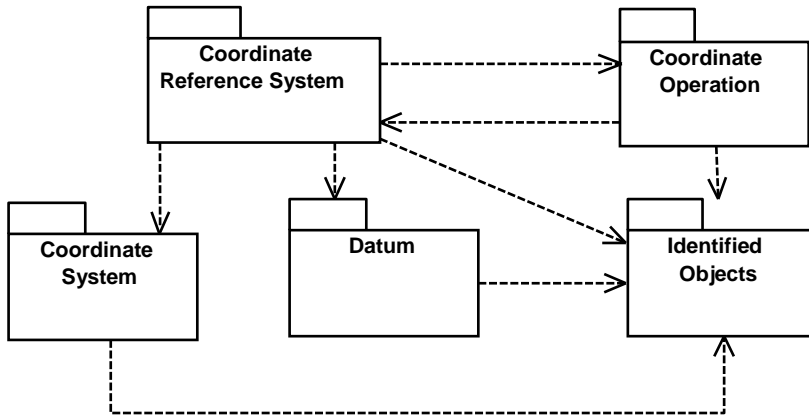
	1	Trên mặt đất	
	2	Trên nóc nhà	

Tên	xếp hạng di tích		
Mã	XHT		
Mô tả	Thông tin cho biết cấp di tích đối tượng địa lý được xếp hạng		
Kiểu dữ liệu	Integer		
Danh sách giá trị	<i>Mã</i>	<i>Nhãn</i>	<i>Mô tả</i>
	1	Di tích cấp quốc gia đặc biệt	Di tích có giá trị đặc biệt tiêu biểu của quốc gia do Thủ tướng Chính phủ quyết định xếp hạng
	2	Di tích cấp quốc gia	Di tích có giá trị tiêu biểu của quốc gia do Bộ Văn hóa, Thể thao và Du lịch quyết định xếp hạng
	3	Di tích cấp tỉnh	Di tích có giá trị tiêu biểu của địa phương do Chủ tịch Ủy ban nhân dân cấp tỉnh quyết định xếp hạng.
	4	Chưa xếp hạng di tích	Đối tượng chưa được xếp hạng di tích

**Phụ lục H**  
**HỆ QUY CHIẾU TOẠ ĐỘ**

**1. Mô hình hệ quy chiếu tọa độ**

1.1. Lược đồ mô hình khái niệm hệ quy chiếu tọa độ.



1.1.1. Gói Coordinate Reference System mô tả một hệ quy chiếu tọa độ được xác định bởi một hệ tọa độ và hệ thống tham số gốc của hệ tọa độ đó.

1.1.2. Gói Coordinate System mô tả một hệ tọa độ.

1.1.3. Gói Datum mô tả một hệ thống tham số gốc của một hệ tọa độ.

1.1.4. Gói Coordinate Operation mô tả các phương thức xử lý tọa độ.

1.1.5. Gói Identified Objects mô tả các lớp trừu tượng được kế thừa bởi các lớp trong mô hình.

**1.2. Hệ tọa độ, độ cao**

Hệ tọa độ được mô hình hoá thành hai khái niệm: hệ tọa độ và hệ trục cơ sở.

1.2.1. Các hệ tọa độ sau được áp dụng trong định nghĩa thông tin địa lý.

a) Hệ tọa độ vuông góc (Đê-các-tơ) gồm hệ tọa độ vuông góc không gian và hệ tọa độ vuông góc phẳng;

b) Hệ tọa độ trắc địa;

c) Hệ tọa độ cầu.

1.2.2. Các loại hệ trục cơ sở tương ứng với các hệ tọa độ được áp dụng như sau.

Hệ tọa độ	Hệ trục cơ sở
Vuông góc không gian	Trục X, Trục Y, Trục Z trong hệ tọa độ địa tâm
Cầu	Kinh tuyến cầu, Vĩ tuyến cầu, Bán kính hướng tâm địa cầu
Trắc địa	Kinh tuyến trắc địa, Vĩ tuyến trắc địa, Trục độ cao trắc địa
Vuông góc phẳng	Trục Bắc - Nam; Trục Đông - Tây

1.2.3. Hệ độ cao cũng được áp dụng trong định nghĩa thông tin địa lý, cụ thể như sau:

Hệ độ cao	Hệ trục cơ sở
Độ cao	Độ sâu, độ cao có hiệu chỉnh trọng trường

1.3. Các loại Hệ thống tham số gốc (Datum) được áp dụng để định nghĩa thông tin địa lý.

1.3.1. Hệ thống tham số gốc trắc địa được xác định bởi một kinh tuyến trục và một Elipxôit.

1.3.2. Hệ thống tham số gốc độ cao được xác định bởi độ cao của một điểm được chọn làm gốc.

1.3.3. Hệ thống tham số gốc địa phương được xác định bởi người sử dụng.

1.4. Hệ quy chiếu tọa độ.

Hệ quy chiếu tọa độ được phân loại theo kiểu hệ thống tham số gốc, cụ thể như sau:

1.4.1. Hệ quy chiếu tọa độ trắc địa là hệ quy chiếu được sử dụng để thể hiện mô hình trái đất dưới dạng hình cầu hoặc elipsoit tròn xoay trong không gian 03 chiều.

1.4.2. Hệ quy chiếu độ cao là hệ quy chiếu được sử dụng để thể hiện độ cao của các điểm trên trái đất gắn với mô hình trọng trường trái đất.

1.4.3. Hệ quy chiếu tọa độ phẳng là hệ quy chiếu được sử dụng để thể hiện bề mặt trái đất dưới dạng hình cầu hoặc elipxôit tròn xoay được chiếu về mặt phẳng theo một phép chiếu nhất định.

1.4.4. Hệ quy chiếu tọa độ địa phương là Hệ quy chiếu tọa độ trắc địa, Hệ quy chiếu độ cao, Hệ quy chiếu tọa độ phẳng được xác định phù hợp với một phần bề mặt trái đất (cho một khu vực, cho một quốc gia, cho một tỉnh, cho một công trình,...).

**2. Thông tin mô tả hệ quy chiếu tọa độ**

2.1. Thông tin định danh.

Tên	Tên trong mô hình khái niệm	Kiểu dữ liệu	Yêu cầu	Lần xuất hiện tối đa	Mô tả
Tên hệ quy chiếu tọa độ	CRSID	RS_Identifier	M	1	Các thông tin về hệ quy chiếu tọa độ gồm: tên, mã, ngày ban hành

**QCVN 42: 2020/BTNMT**

## 2.2. Thông tin xác định hệ thống tham số gốc.

## 2.2.1. Thông tin định danh

Tên	Thuộc tính UML	Kiểu dữ liệu	Yêu cầu	Lần xuất hiện tối đa	Mô tả
Tên tham số gốc	datumID	RS_identifier	M	1	Các thông tin để xác định tính duy nhất của hệ thống tham số gốc
Loại tham số gốc	type	CharacterString	O	1	Loại tham số gốc gồm: - Trắc địa - Độ cao - Địa phương
Điểm định vị	point	CharacterString	O		Mô tả, bao gồm cả mô tả tọa độ của 1 hoặc nhiều điểm sử dụng để định vị Elipxôit quy chiếu

## 2.2.2. Thông tin mô tả kinh tuyến trục

Tên	Thuộc tính UML	Kiểu dữ liệu	Yêu cầu	Lần xuất hiện tối đa	Mô tả
Tên kinh tuyến trục	meridianID	RS_identifier	M	1	Các thông tin để xác định tính duy nhất của kinh tuyến trục
Độ kinh của kinh tuyến trục	Greenwich Longitude	Angle	M	1	Độ kinh của kinh tuyến trục tính từ kinh tuyến Greenwich về phía Đông.

## 2.2.3. Thông tin xác định Elipxôit

Tên	Thuộc tính UML	Kiểu dữ liệu	Yêu cầu	Lần xuất hiện tối đa	Mô tả
Tên elipxôit	elipsoidID	RS_identifier	M	1	Các thông tin để xác định tính duy nhất của elipxôit
Bán trục lớn	semiMajor Axis	Length	M	1	Độ dài bán trục lớn của elipxôit
Hình dạng elipxôit	elipsoid Shape	Boolean	M	1	TRUE trong trường hợp mặt tham chiếu là elipxôit, FALSE trong trường hợp mặt tham chiếu là mặt cầu
Giá trị nghịch đảo độ dẹt của elipxôit	inverse Flattening	SC_inverse Flattening	C	1	Bắt buộc trong trường hợp mặt tham chiếu là elipxôit

2.3. Thông tin xác định hệ tọa độ.

2.3.1. Thông tin định danh

Tên	Thuộc tính UML	Kiểu dữ liệu	Yêu cầu	Lần xuất hiện tối đa	Mô tả
Tên hệ tọa độ	CSID	RS_Identifier	M	1	Tên, mã, ngày ban hành hệ tọa độ
Loại hệ tọa độ	Type	SC_Coordinate SystemType	M	1	Loại hệ tọa độ gồm: - Vuông góc không gian - Cầu - Elipxôit - Độ cao - Vuông góc phẳng

**QCVN 42: 2020/BTNMT**

Số chiều của hệ tọa độ	Dimension	Integer	M	1	Số chiều của hệ tọa độ {1, 2, 3}
------------------------	-----------	---------	---	---	----------------------------------

## 2.3.2. Thông tin xác định trục tọa độ

Tên	Thuộc tính UML	Kiểu dữ liệu	Yêu cầu	Lần xuất hiện tối đa	Mô tả
Tên trục tọa độ	axisName	CharacterString	M	1	Tên của trục tọa độ
Hướng trục tọa độ	axisDirection	CharacterString	M	1	
Đơn vị đo	axisUnitID	UnitOf Measure	M	1	Đơn vị đo giá trị tọa độ.

## 2.4. Thông tin mô tả phép tính chuyển tọa độ.

## 2.4.1. Thông tin định danh

Tên	Thuộc tính UML	Kiểu dữ liệu	Yêu cầu	Lần xuất hiện tối đa	Mô tả
Tên phép tính chuyển	coordinate OperationID	RS_identifier	M	1	Mô tả phép tính chuyển
Tên hệ quy chiếu tọa độ nguồn	sourceID	RS_identifier	C	1	Bắt buộc trong trường hợp chuyển đổi hệ quy chiếu tọa độ
Tên hệ quy chiếu tọa độ đích	targetID	RS_identifier	C	1	Bắt buộc trong trường hợp chuyển đổi hệ quy chiếu tọa độ
Tên phương pháp tính chuyển	methodName	CharacterString	C	1	Tên của thuật toán được sử dụng để tính chuyển tọa độ. Ví dụ: - Thuật toán Molodenski khi



**QCVN 42: 2020/BTNMT**

					tính chuyển hệ quy chiếu tọa độ - Thuật toán tính chuyển tọa độ elipxôit sang tọa độ vuông góc phẳng - Thuật toán chuyển đổi radian sang độ
Công thức tính chuyển	formula	CharacterString	M	1	Các công thức tính chuyển được sử dụng trong thuật toán
Số lượng tham số tính chuyển	numberOf-Parameters	Integer	M	1	Số lượng tham số được sử dụng trong công thức tính chuyển

**2.4.2. Thông tin xác định tham số tính chuyển.**

<b>Tên</b>	<b>Thuộc tính UML</b>	<b>Kiểu dữ liệu</b>	<b>Yêu cầu</b>	<b>Lần xuất hiện tối đa</b>	<b>Mô tả</b>
Tên tham số	name	CharacterString	M	1	Tên tham số được sử dụng trong công thức tính chuyển
Giá trị	value	Measure	M	1	Giá trị của tham số

**3. Quy định về mã hệ quy chiếu tọa độ**

3.1. Hệ quy chiếu và Hệ tọa độ quốc gia VN-2000.

Hệ quy chiếu và Hệ tọa độ quốc gia VN-2000 sau đây được gọi là Hệ VN-2000.

Các thông tin về mã Hệ VN-2000 cụ thể theo bảng sau:

<b>Tên</b>	<b>Mã</b>	<b>Ngày ban hành</b>
Hệ quy chiếu và Hệ tọa độ quốc gia VN-2000	1	12/07/2000

**QCVN 42: 2020/BTNMT**

3.2. Mã hệ quy chiếu và Hệ tọa độ quốc gia VN-2000 cho múi chiếu 6<sup>0</sup>.

Quy định mã hệ quy chiếu VN-2000 cho múi chiếu 6<sup>0</sup> như sau:

<b>STT</b>	<b>Múi</b>	<b>Tên</b>	<b>Mã</b>	<b>Ngày ban hành</b>
1	48	Hệ VN-2000 múi 48 Bắc	A	12/07/2000
2	49	Hệ VN-2000 múi 49 Bắc	B	12/07/2000
3	50	Hệ VN-2000 múi 50 Bắc	C	12/07/2000

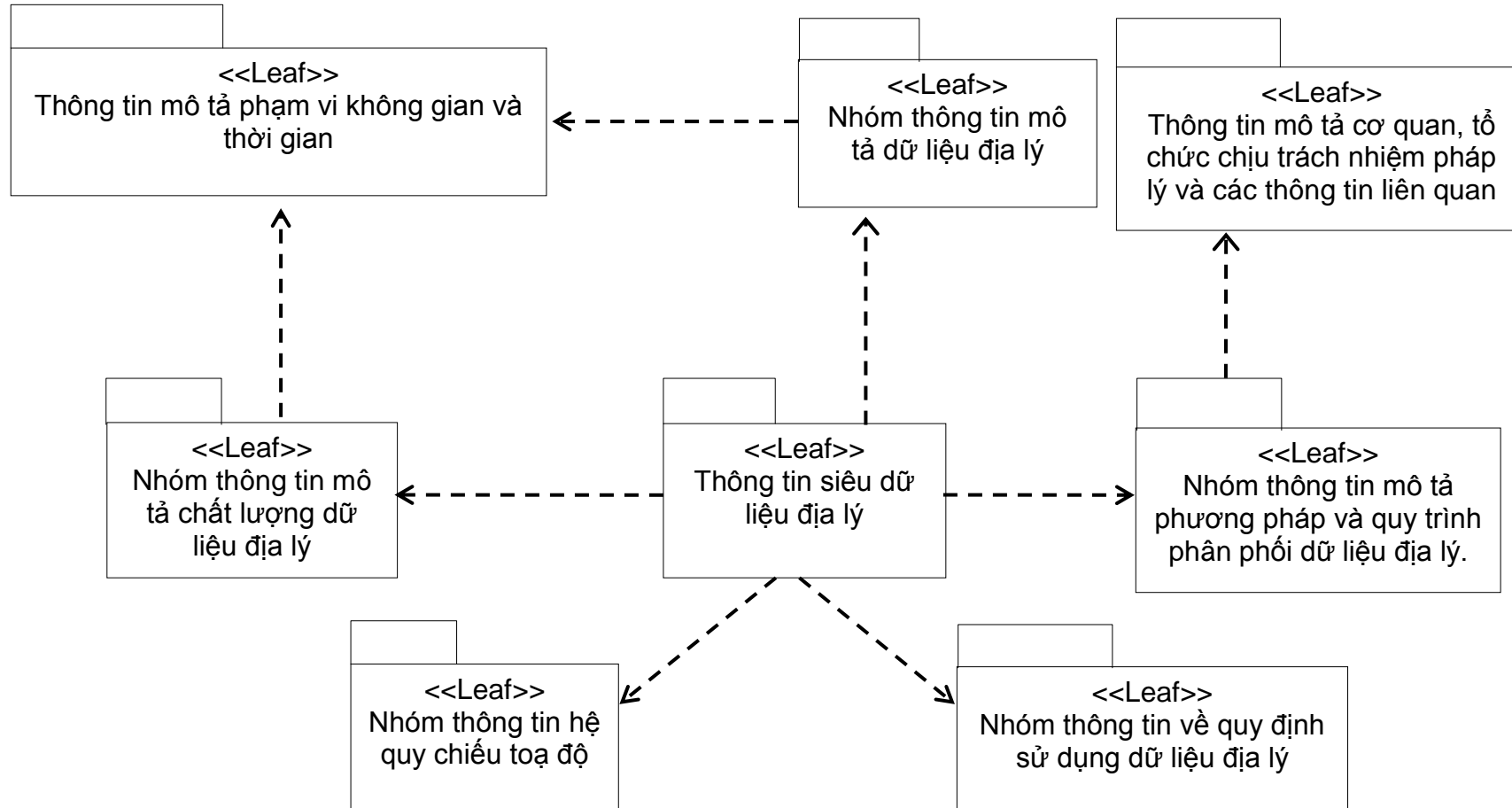
3.3. Mã hệ quy chiếu và Hệ tọa độ quốc gia VN-2000 cho múi chiếu 3<sup>0</sup>.

Quy định mã hệ quy chiếu VN-2000 cho múi chiếu 3<sup>0</sup> như sau:

<b>STT</b>	<b>Múi</b>	<b>Tên</b>	<b>Mã</b>	<b>Ngày ban hành</b>
1	481	Hệ VN-2000 múi 481 Bắc	A1	12/07/2000
2	482	Hệ VN-2000 múi 482 Bắc	A2	12/07/2000
3	491	Hệ VN-2000 múi 491 Bắc	B1	12/07/2000
4	492	Hệ VN-2000 múi 492 Bắc	B2	12/07/2000
5	501	Hệ VN-2000 múi 501 Bắc	C1	12/07/2000
6	502	Hệ VN-2000 múi 502 Bắc	C2	12/07/2000

**Phụ lục I**  
**NỘI DUNG SIÊU DỮ LIỆU ĐỊA LÝ**

**1. Mô hình cấu trúc siêu dữ liệu địa lý**  
**1.1. Mô hình tổng quát.**



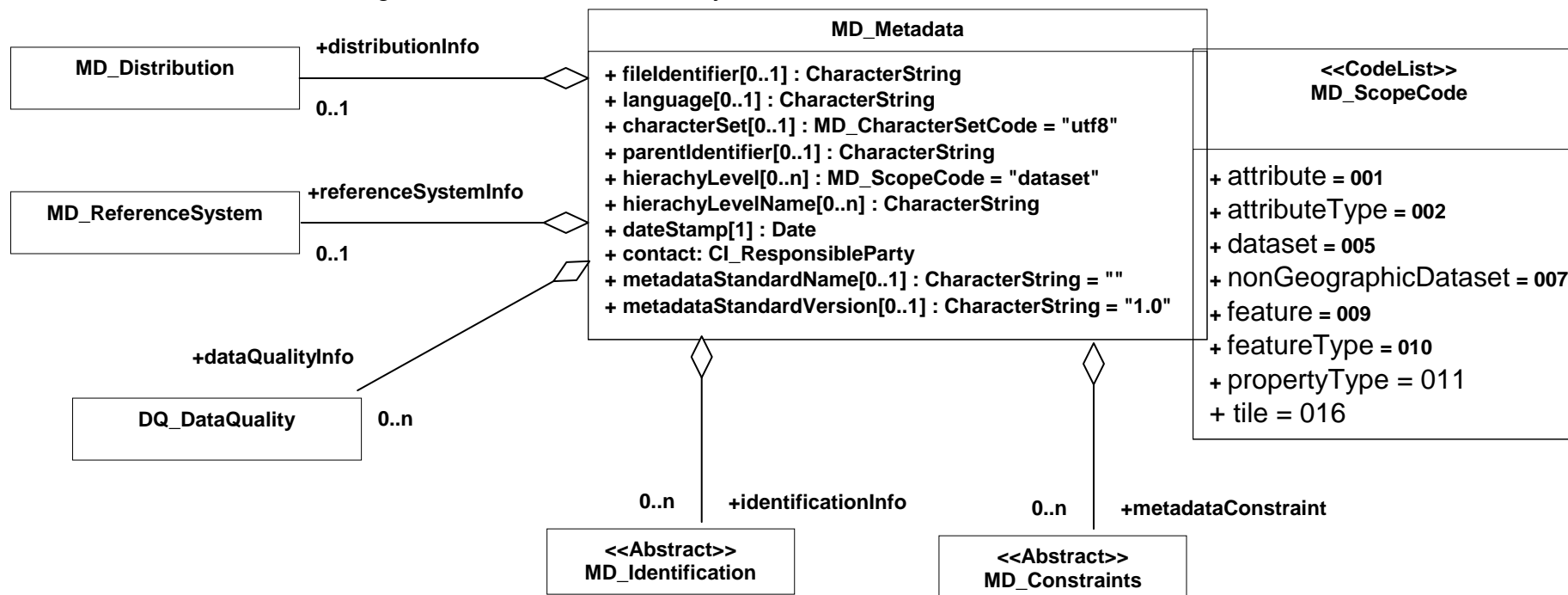
Trong đó, các nhóm thông tin siêu dữ liệu được mô tả bằng các lớp UML sau:

**QCVN 42: 2020/BTNMT**

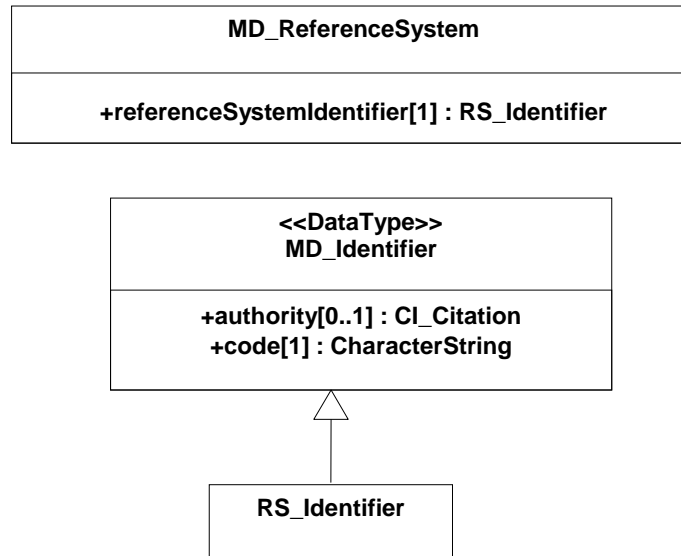
Nhóm thông tin	Tên lớp UML trong mô hình
Nhóm thông tin mô tả siêu dữ liệu địa lý	MD_Metadata
Nhóm thông tin mô tả hệ quy chiếu tọa độ	MD_ReferenceSystem
Nhóm thông tin mô tả dữ liệu địa lý	MD_Identification
Nhóm thông tin mô tả chất lượng dữ liệu địa lý	DQ_DataQuality
Nhóm thông tin mô tả phương pháp và quy trình phân phối dữ liệu địa lý.	MD_Distribution

1.2. Mô hình cấu trúc của các nhóm thông tin.

1.2.1. Cấu trúc nhóm thông tin mô tả siêu dữ liệu địa lý.

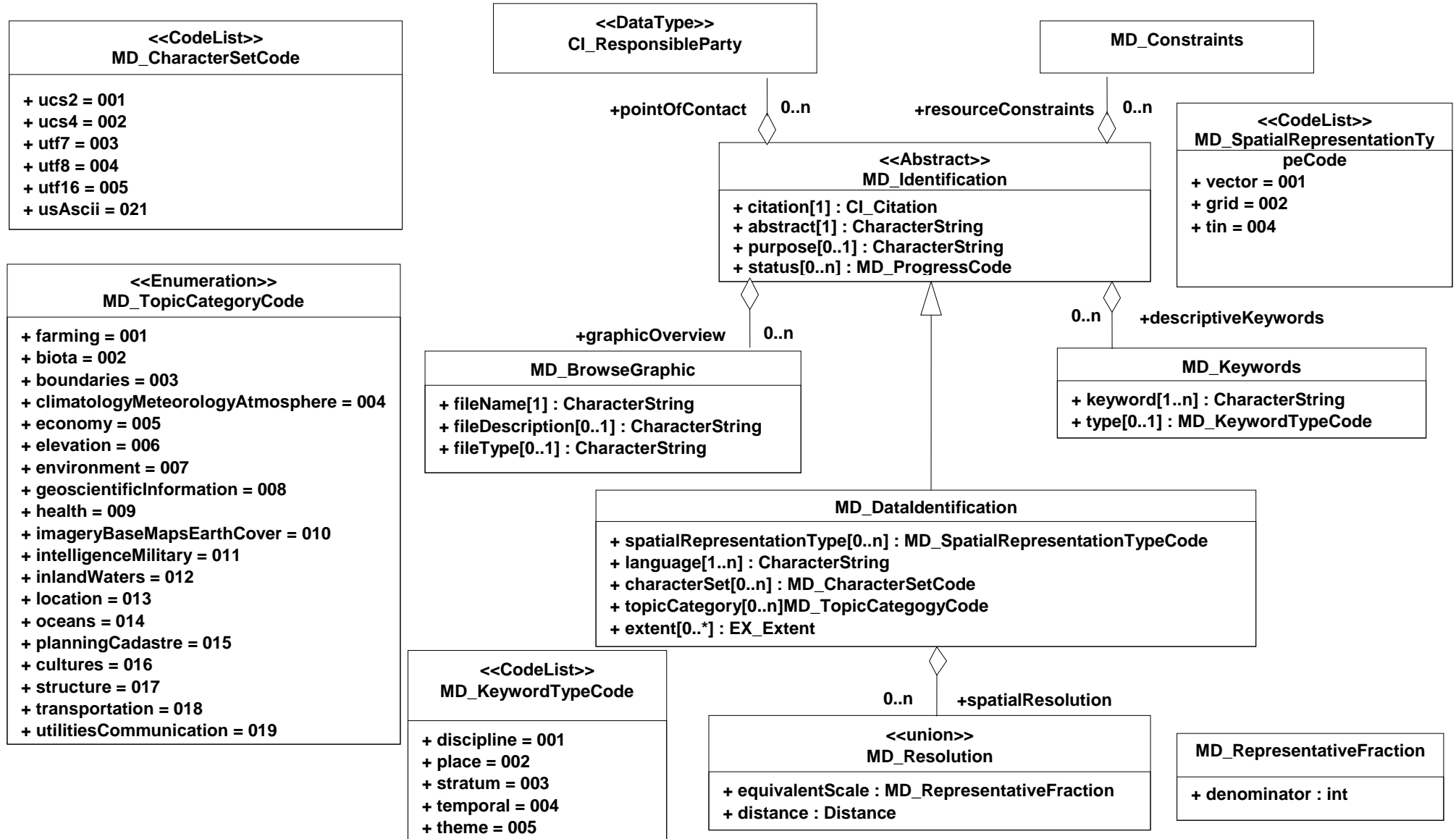


1.2.2. Cấu trúc nhóm thông tin mô tả hệ quy chiếu tọa độ.

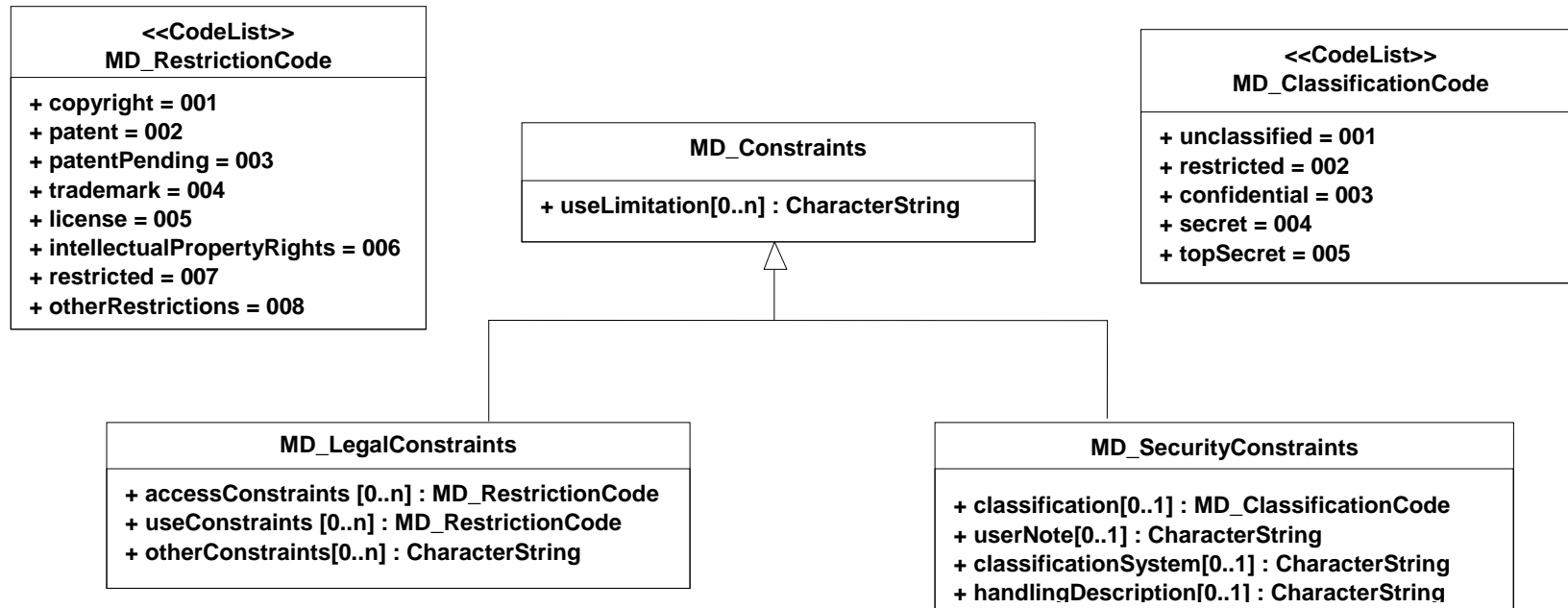


**QCVN 42: 2020/BTNMT**

1.2.3. Cấu trúc nhóm thông tin mô tả dữ liệu địa lý.

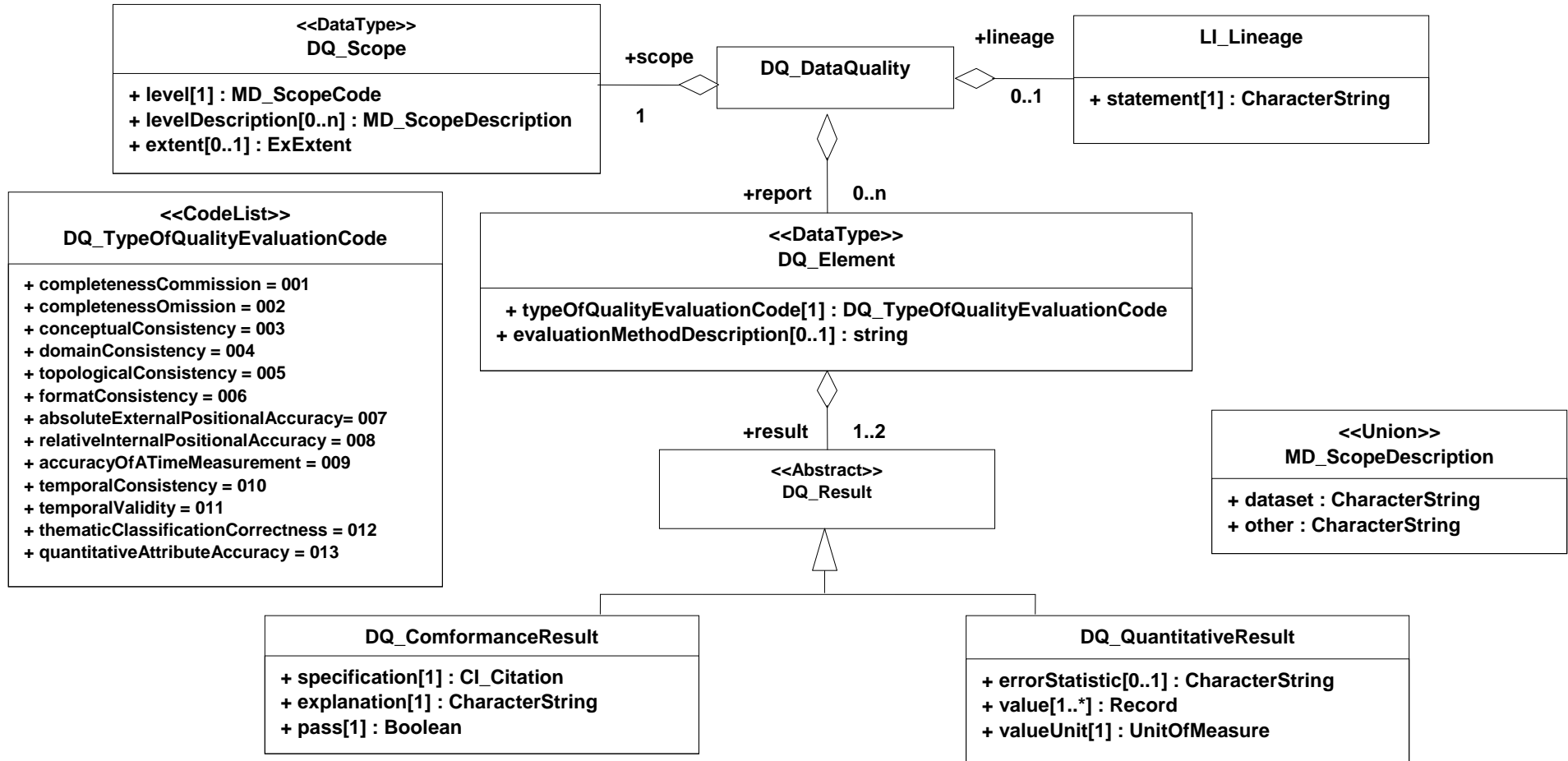


1.2.4. Cấu trúc nhóm thông tin về quy định sử dụng dữ liệu địa lý.



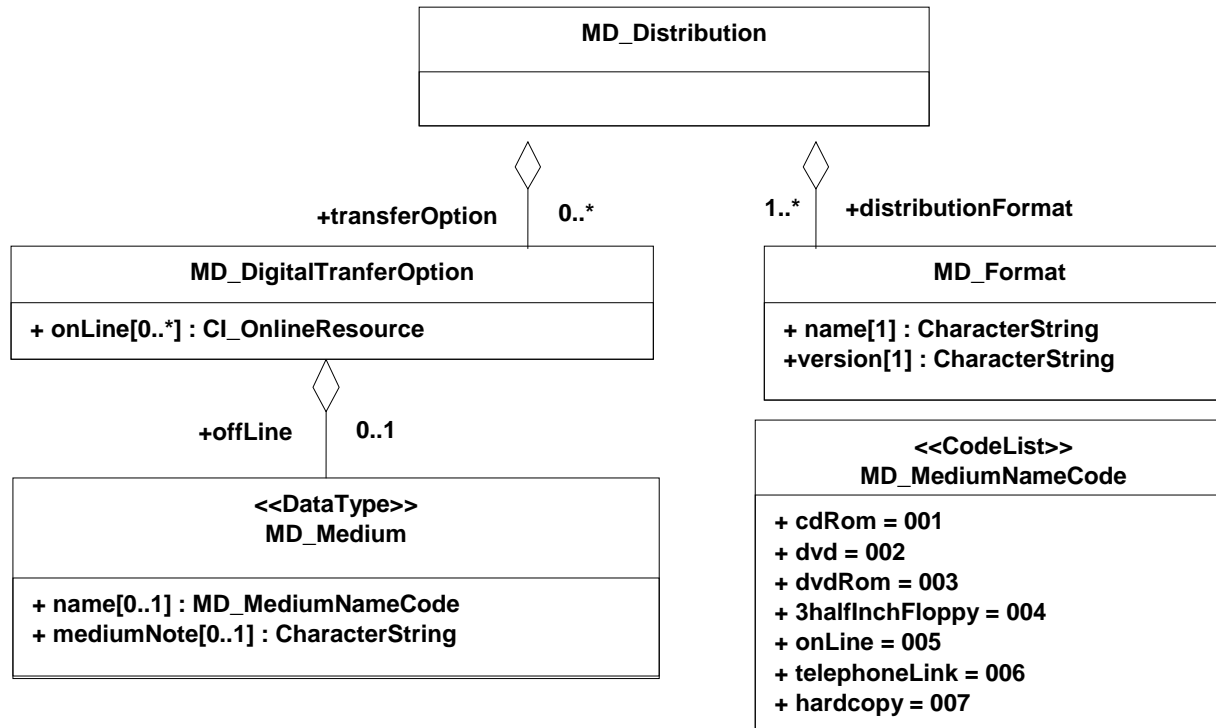
**QCVN 42: 2020/BTNMT**

1.2.5. Cấu trúc nhóm thông tin mô tả chất lượng dữ liệu địa lý.



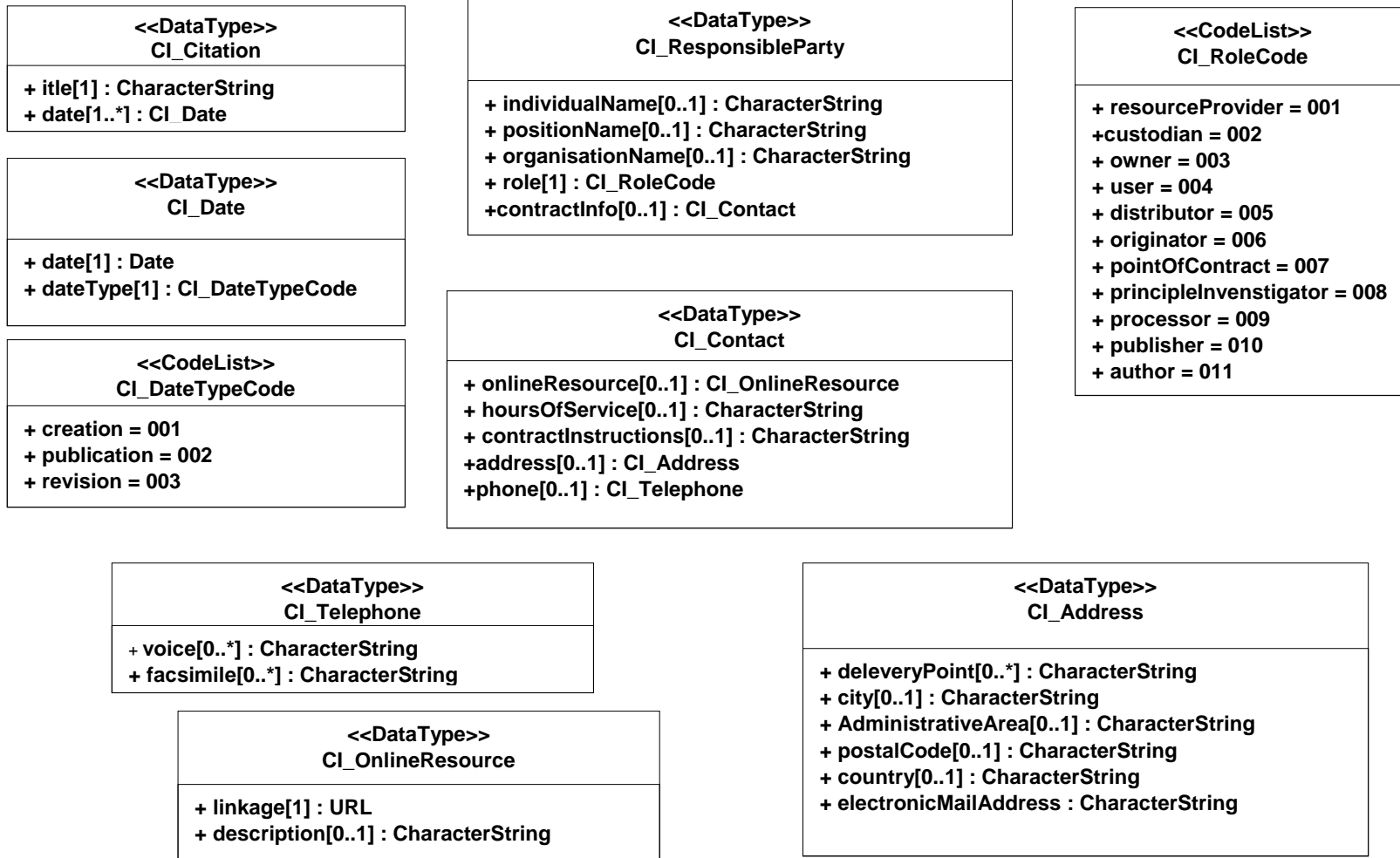


1.2.6. Cấu trúc nhóm thông tin mô tả phân phối dữ liệu địa lý.

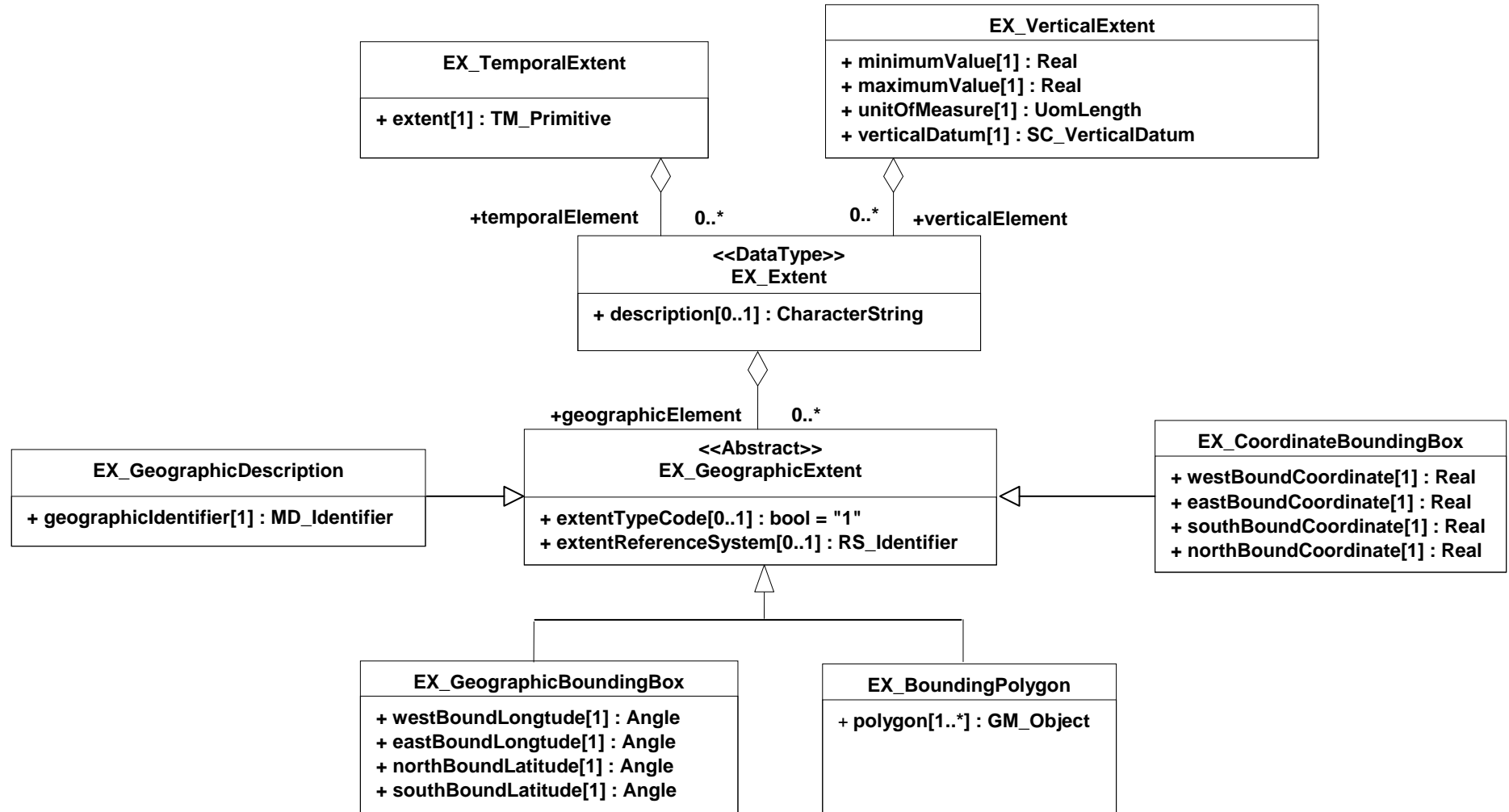


**QCVN 42: 2020/BTNMT**

1.2.7. Cấu trúc thông tin mô tả cơ quan, tổ chức chịu trách nhiệm pháp lý và các thông tin liên quan.



1.2.8. Cấu trúc Thông tin mô tả phạm vi không gian và thời gian.



**QCVN 42: 2020/BTNMT****2. Từ điển siêu dữ liệu địa lý**

## 2.1. Thông tin siêu dữ liệu (MD\_Metadata).

Tên trong mô hình cấu trúc	Tên gọi tiếng Việt	Mô tả	Bắt buộc	Lần xuất hiện	Kiểu dữ liệu	Miền giá trị
MD_Metadata	Siêu dữ liệu	Phần tử gốc định nghĩa siêu dữ liệu địa lý	M	1	Class	
fileIdentifier	Mã tài liệu	Mã nhận dạng hoặc tên gọi duy nhất được gán cho mỗi tài liệu Siêu dữ liệu địa lý	M	1	CharacterString	Chuỗi ký tự bất kỳ
language	Ngôn ngữ	Ngôn ngữ chính thức được sử dụng trong tài liệu siêu dữ liệu địa lý	C	1	CharacterString	Chuỗi ký tự bất kỳ
characterSet	Bảng mã ký tự	Tên đầy đủ của bảng mã ký tự chuẩn ISO được sử dụng để mã hoá tài liệu Siêu dữ liệu địa lý (Ví dụ utf7,utf8,usAscii...)	C	1	Lớp	MD_CharacterSetCode
parentIdentifier	Mã , tên tài liệu siêu dữ liệu nguồn	Mã nhận dạng hoặc tên gọi tài liệu siêu dữ liệu địa lý nguồn (nếu có) được sử dụng để xây dựng tài liệu Siêu dữ liệu địa lý	O	1	CharacterString	Chuỗi ký tự bất kỳ
hierarchyLevel	Phạm vi mô tả	Phạm vi dữ liệu địa lý mà tài liệu siêu dữ liệu địa lý mô tả (ví dụ: cho cả tập dữ liệu, cho một kiểu đối tượng địa lý, ...)	C	N	Lớp	MD_ScopeCode
hierarchyLevelName	Mô tả bổ sung	Mô tả bổ sung về phạm vi mô tả	O	N	CharacterString	Chuỗi ký tự bất kỳ
dateStamp	Ngày lập	Ngày lập tài liệu siêu dữ liệu	M	1	Date	

**QCVN 42: 2020/BTNMT**

metadataStandardName	Tên chuẩn	Tên đầy đủ của chuẩn siêu dữ liệu địa lý áp dụng	O	1	CharacterString	Chuỗi ký tự bất kỳ
metadataStandardVersion	Phiên bản	Số phiên bản của chuẩn siêu dữ liệu địa lý áp dụng	O	1	CharacterString	Chuỗi ký tự bất kỳ
contact	Đơn vị xây dựng	Thông tin liên hệ của cơ quan, tổ chức lập tài liệu Siêu dữ liệu địa lý.	M	1	Lớp	CI_ResponsibleParty
dataQualityInfo	Thông tin chất lượng	Các thông tin mô tả chất lượng dữ liệu địa lý	O	N	Quan hệ liên kết	DQ_DataQuality
distributionInfo	Thông tin phân phối	Các thông tin liên quan đến việc phân phối và chia sẻ dữ liệu địa lý	O	1	Quan hệ liên kết	MD_Distribution
referenceSystemInfo	Thông tin hệ quy chiếu	Các thông tin về hệ quy chiếu không gian và thời gian của dữ liệu địa lý	O	N	Quan hệ liên kết	MD_ReferenceSystem
identificationInfo	Thông tin định danh	Thông tin khái quát về dữ liệu địa lý mà tài liệu Siêu dữ liệu địa lý mô tả	M	1	Quan hệ liên kết	MD_DataIdentification

2.2. Thông tin hệ quy chiếu.

2.2.1. MD\_ReferenceSystem.

Tên trong mô hình cấu trúc	Tên gọi tiếng Việt	Mô tả	Bắt buộc	Lần xuất hiện	Kiểu dữ liệu	Miền giá trị
MD_ReferenceSystem						
referenceSystemIdentifier	Hệ quy chiếu	Tên tổ chức có trách nhiệm ban hành và bảo trì hệ quy chiếu và mã hệ quy chiếu	M	1	Lớp	RS_Identifier

2.2.2. MD\_Identifier.

**QCVN 42: 2020/BTNMT**

Tên trong mô hình cấu trúc	Tên gọi tiếng Việt	Mô tả	Bắt buộc	Lần xuất hiện	Kiểu dữ liệu	Miền giá trị
MD_Identifier						
authority	Tên tổ chức	Tên tổ chức có trách nhiệm ban hành và bảo trì hệ quy chiếu.	O	1	Lớp	CI_Citation
code	Mã	Mã hệ quy chiếu	M	1	CharacterString	Chuỗi ký tự bất kỳ

2.3. Thông tin định danh dữ liệu địa lý.

2.3.1. MD\_Identification.

Tên trong mô hình cấu trúc	Tên gọi tiếng Việt	Mô tả	Bắt buộc	Lần xuất hiện	Kiểu	Miền giá trị
MD_Identification						
citation	Thông tin khái quát	Các thông tin khái quát về phương pháp xây dựng, phương pháp thu thập tài liệu gốc,...	M	1	Lớp	CI_Citation
abstract	Tóm tắt	Mô tả ngắn gọn về nội dung dữ liệu địa lý	M	1	CharacterString	Chuỗi ký tự bất kỳ
purpose	Mục đích	Mô tả mục đích xây dựng dữ liệu địa lý	O	1	CharacterString	Chuỗi ký tự bất kỳ
status	Hiện trạng	Mô tả hiện trạng dữ liệu địa lý	O	N	Lớp	MD_ProgressCode
pointOfContact	Thông tin liên hệ	Thông tin về tổ chức, cá nhân có liên quan đến quá trình xây dựng, kiểm tra, nghiệm thu, sử dụng sản phẩm dữ liệu địa lý.	O	N	Quan hệ liên kết	CI_ResponsibleParty
resourceConstraints	Điều kiện ràng	Chỉ ra các thông tin ràng buộc	O	N	Quan hệ liên kết	MD_Constraints

	buộc	trong quản lý, khai thác, cập nhật dữ liệu địa lý (ví dụ thông tin về các ràng buộc về bảo mật và quyền truy cập,...)				
graphicOverview	Khái quát đồ hoạ	Mô tả khái quát về dữ liệu địa lý bằng đồ hoạ.	O	N	Quan hệ liên kết	MD_BrowseGraphic
descriptiveKeywords	Từ khóa	Các từ khoá, loại từ khoá và nguồn tham chiếu	O	N	Quan hệ liên kết	MD_Keywords

2.3.2. MD\_DataIdentification.

Tên trong mô hình cấu trúc	Tên gọi tiếng Việt	Mô tả	Bắt buộc	Lần xuất hiện	Kiểu dữ liệu	Miền giá trị
MD_DataIdentification						
spatialRepresentationType	Kiểu mô hình dữ liệu không gian	Mô hình dữ liệu không gian được sử dụng trong tập dữ liệu địa lý (Ví dụ: Vector, Grid,...)	O	N	Lớp	MD_SpatialRepresentation TypeCode
language	Ngôn ngữ	Ngôn ngữ được sử dụng trong tập dữ liệu địa lý (Ví dụ: Tiếng Việt, Tiếng Anh,...)	M	N	CharacterString	Chuỗi ký tự bất kỳ
characterSet	Bảng mã ký tự	Tên đầy đủ của chuẩn bảng mã ký tự được sử dụng trong tập dữ liệu địa lý (Ví dụ: utf7, utf8, usAscii,...)	O	N	Lớp	MD_CharacterSetCode
topicCategory	Chủ đề	Tên các chủ đề dữ liệu địa lý (Ví dụ: Độ cao, Môi trường, Giao thông,...)	O	N	Lớp	MD_TopicCategoryCode
extent	Phạm vi	Phạm vi theo không gian và thời gian của tập dữ liệu địa	O	N	Lớp	EX_Extent

**QCVN 42: 2020/BTNMT**

		lý				
spatialResolution	Tỷ lệ	Mức độ chi tiết (mật độ, độ phân giải) của tập dữ liệu địa lý	O	N	Quan hệ liên kết	MD_Resolution

2.3.3. MD\_BrowseGraphic.

Tên trong mô hình cấu trúc	Tên gọi tiếng Việt	Mô tả	Bắt buộc	Lần xuất hiện	Kiểu dữ liệu	Miền giá trị
MD_BrowseGraphic						
fileName	Tên tệp	Tên tệp dữ liệu đồ họa	M	1	CharacterString	Chuỗi ký tự bất kỳ
fileDescription	Mô tả	Mô tả bổ sung về tệp dữ liệu đồ họa	O	1	CharacterString	Chuỗi ký tự bất kỳ
fileType	Loại tệp	Định dạng tệp đồ họa (ví dụ: CGM, EPS, GIF, JPEG, PBM,PS, TIFF, XWD)	O	1	CharacterString	Chuỗi ký tự bất kỳ

2.3.4. MD\_Keywords.

Tên trong mô hình cấu trúc	Tên gọi tiếng Việt	Mô tả	Bắt buộc	Lần xuất hiện	Kiểu dữ liệu	Miền giá trị
keyword	Từ khoá	Tên từ khoá	M	N	CharacterString	Chuỗi ký tự bất kỳ
type	Loại từ khoá	Loại từ khoá	O	1	Lớp	MD_KeywordTypeCode

2.3.5. MD\_Resolution.

Tên trong mô hình cấu trúc	Tên gọi tiếng Việt	Mô tả	Bắt buộc	Lần xuất hiện	Kiểu	Miền giá trị
equivalentScale	Tỷ lệ đương đương	Mô tả mức độ chi tiết của dữ liệu thông qua so sánh với mức độ chi tiết tương ứng của	C (mô tả độ phân giải theo một trong hai	1	Lớp	MD_RepresentativeFraction



		bản đồ giấy ở một tỷ lệ nào đó	cách: thông qua tỷ lệ bản đồ giấy tương đương hoặc thông qua độ phân giải không gian			
distance	Khoảng cách	Mô tả mức độ chi tiết thông qua độ phân giải không gian (khoảng cách nhỏ nhất có thể phân biệt được)	C	1	Distance	Distance

2.3.6. MD\_RepresentativeFraction.

Tên trong mô hình cấu trúc	Tên gọi	Mô tả	Bắt buộc	Lần xuất hiện	Kiểu dữ liệu	Miền giá trị
denominator	Mẫu số tỉ lệ	Mẫu số tỉ lệ bản đồ giấy	M	N	Integer	Integer

2.4. Thông tin mô tả chất lượng dữ liệu.

2.4.1. DQ\_DataQuality.

Tên trong mô hình cấu trúc	Tên gọi tiếng Việt	Mô tả	Bắt buộc	Lần xuất hiện	Kiểu dữ liệu	Miền giá trị
DQ_DataQuality						
scope	Phạm vi	Phạm vi áp dụng các tiêu chí chất lượng trong tập dữ liệu địa lý	M	1	Quan hệ liên kết	DQ_Scope
lineage	Nguồn gốc	Nguồn tư liệu gốc được sử dụng để xây dựng tập dữ liệu địa lý	O	1	Quan hệ liên kết	LI_Lineage
report	Báo cáo	Báo cáo ghi nhận quá trình và kết quả kiểm tra chất lượng dữ liệu địa	O	N	Quan hệ liên kết	DQ_Element

**QCVN 42: 2020/BTNMT**

		lý				
--	--	----	--	--	--	--

## 2.4.2. DQ\_Scope.

Tên trong mô hình cấu trúc	Tên gọi tiếng Việt	Mô tả	Bắt buộc	Lần xuất hiện	Kiểu dữ liệu	Miền giá trị
DQ_Scope						
level	Phạm vi	Phạm vi đánh giá chất lượng (ví dụ: thuộc tính, đối tượng, tập dữ liệu,...)	M	1	Lớp	MD_ScopeCode
levelDescription	Mô tả	Mô tả về phạm vi đánh giá chất lượng	O	N	CharacterString	Chuỗi ký tự bất kỳ
extent	Giới hạn	Phạm vi đánh giá chất lượng trong tập dữ liệu theo không gian và thời gian	O	1	Lớp	EX_Extent

## 2.4.3. LI\_Lineage.

Tên trong mô hình cấu trúc	Tên gọi tiếng Việt	Mô tả	Bắt buộc	Lần xuất hiện	Kiểu dữ liệu	Miền giá trị
LI_Lineage		lớp thông tin mô tả nguồn gốc dữ liệu				
statement	Mô tả	Mô tả về tư liệu gốc được sử dụng để xây dựng tập dữ liệu địa lý	M	1	CharacterString	Chuỗi ký tự bất kỳ

## 2.4.4. DQ\_Element.

Tên trong mô hình cấu trúc	Tên gọi tiếng Việt	Mô tả	Bắt buộc	Lần xuất hiện	Kiểu dữ liệu	Miền giá trị
DQ_Element						

**QCVN 42: 2020/BTNMT**

typeOfQualityEvaluationCode	Loại phương pháp	Loại tiêu chí được áp dụng để đánh giá chất lượng dữ liệu địa lý	M	1	Lớp	DQ_TypeOfQualityEvaluationCode
evaluationMethodDescription	Mô tả	Mô tả chi tiết về phương pháp đánh giá chất lượng dữ liệu địa lý	O	1	CharacterString	Chuỗi ký tự bất kỳ

2.4.5. DQ\_ConformanceResult.

Tên trong mô hình cấu trúc	Tên gọi tiếng Việt	Mô tả	Bắt buộc	Lần xuất hiện	Kiểu dữ liệu	Miền giá trị
DQ_ConformanceResult						
specification	Mô tả	Mô tả tổng quát về kết quả đánh giá chất lượng dữ liệu địa lý	M	1	Lớp	CI_Citation
explanation	Giải thích	Giải thích về kết quả đánh giá chất lượng dữ liệu địa lý	M	1	CharacterString	Chuỗi ký tự bất kỳ
pass	Kết luận	Kết luận về kết quả đánh giá chất lượng (Đạt hoặc Không đạt)	M	1	Boolean	Boolean

2.4.6. DQ\_QuantitativeResult.

Tên trong mô hình cấu trúc	Tên gọi tiếng Việt	Mô tả	Bắt buộc	Lần xuất hiện	Kiểu dữ liệu	Miền giá trị
DQ_QuantitativeResult						
errorStatistic	Thống kê lỗi	Thống kê các lỗi phát hiện được trong quá trình đánh giá chất lượng dữ liệu địa lý	O	1	CharacterString	Chuỗi ký tự bất kỳ
value	Giá trị	Kết quả kiểm tra	M	N	Record	Record

**QCVN 42: 2020/BTNMT**

valueUnit	Đơn vị đo	Đơn vị đo kết quả kiểm tra	M	1	UnitOfMeasure	UnitOfMeasure
-----------	-----------	----------------------------	---	---	---------------	---------------

2.5. Thông tin phân phối dữ liệu địa lý.

2.5.1. MD\_Distribution.

Tên trong mô hình cấu trúc	Tên gọi tiếng Việt	Mô tả	Bắt buộc	Lần xuất hiện	Kiểu dữ liệu	Miền giá trị
MD_Distribution						
transferOptions	Cách thức	Cách thức phân phối dữ liệu	O	N	Quan hệ liên kết	MD_DigitalTransferOptions
distributionFormat	Định dạng	Định dạng phân phối dữ liệu	M	N	Quan hệ liên kết	MD_Format

2.5.2. MD\_DigitalTransferOptions.

Tên trường	Tên gọi tiếng Việt	Mô tả	Bắt buộc	Lần xuất hiện	Kiểu dữ liệu	Miền giá trị
MD_DigitalTransferOptions						
onLine	Trực tuyến	Thông tin mô tả cách thức phân phối dữ liệu trực tuyến	O	N	Lớp	CI_OnlineResource
offLine	Phi trực tuyến	Thông tin mô tả cách thức phân phối dữ liệu phi trực tuyến	O	1	Quan hệ liên kết	MD_Medium

2.5.3. MD\_Format.

Tên trong mô hình cấu trúc	Tên gọi tiếng Việt	Mô tả	Bắt buộc	Lần xuất hiện	Kiểu dữ liệu	Miền giá trị
MD_Format						
name	Tên	Tên định dạng lưu trữ dữ liệu địa lý	M	1	CharacterString	Chuỗi ký tự bất kỳ
version	Phiên bản	Phiên bản định dạng lưu trữ dữ	M	1	CharacterString	Chuỗi ký tự bất kỳ

		liệu địa lý				
--	--	-------------	--	--	--	--

2.5.4. MD\_Medium.

Tên trong mô hình cấu trúc	Tên gọi tiếng Việt	Mô tả	Bắt buộc	Lần xuất hiện	Kiểu dữ liệu	Miền giá trị
MD_Medium						
name	Tên	Tên phương pháp lưu trữ dữ liệu địa lý (Ví dụ: CDRom, DVD, Online, Tape,...)	O	1	Lớp	MD_MediumNameCode
mediumNote	Ghi chú	Các ghi chú bổ sung về phương pháp lưu trữ (nếu có)	O	1	CharacterString	Chuỗi ký tự bất kỳ

2.6. Thông tin mô tả các ràng buộc liên quan đến dữ liệu địa lý.

2.6.1. MD\_Constraints.

Tên trong mô hình cấu trúc	Tên gọi tiếng Việt	Mô tả	Bắt buộc	Lần xuất hiện	Kiểu dữ liệu	Miền giá trị
useLimitation	Giới hạn	Giới hạn sử dụng dữ liệu địa lý	O	N	CharacterString	Chuỗi ký tự bất kỳ

2.6.2. MD\_LegalConstraints.

Tên trong mô hình cấu trúc	Tên gọi tiếng Việt	Mô tả	Bắt buộc	Lần xuất hiện	Kiểu dữ liệu	Miền giá trị
accessConstraints	Truy cập	Các ràng buộc khi truy cập dữ liệu địa lý	O	N	Lớp	MD_RestrictionCode
useConstraints	Sử dụng	Các ràng buộc khi sử dụng dữ liệu địa lý	O	N	Lớp	MD_RestrictionCode

**QCVN 42: 2020/BTNMT**

otherConstraints	Khác	Các ràng buộc khác	O	N	CharacterString	Chuỗi ký tự bất kỳ
------------------	------	--------------------	---	---	-----------------	--------------------

## 2.6.3. MD\_SecurityConstraints.

Tên trong mô hình cấu trúc	Tên gọi tiếng Việt	Mô tả	Bắt buộc	Lần xuất hiện	Kiểu dữ liệu	Miền giá trị
classification	Loại	Loại phương pháp bảo mật được áp dụng cho dữ liệu địa lý	O	1	Lớp	MD_ClassificationCode
userNote	Ghi chú	Ghi chú bổ sung cho người sử dụng dữ liệu địa lý	O	1	CharacterString	Chuỗi ký tự bất kỳ
classificationSystem	Loại hệ thống	Tên của hệ thống bảo mật hiện thời được sử dụng cho dữ liệu địa lý	O	1	CharacterString	Chuỗi ký tự bất kỳ
handlingDescription	Thủ tục cấp phép	Hướng dẫn các thủ tục để được cấp phép sử dụng dữ liệu địa lý	O	1	CharacterString	Chuỗi ký tự bất kỳ

## 2.7. Các kiểu dữ liệu biểu diễn thông tin đơn vị chịu trách nhiệm về tính pháp lý của dữ liệu địa lý.

## 2.7.1. CI\_ResponsibleParty.

Tên trong mô hình cấu trúc	Tên gọi tiếng Việt	Mô tả	Bắt buộc	Lần xuất hiện	Kiểu dữ liệu	Miền giá trị
individualName	Người đại diện	Tên của người đại diện cho cơ quan, tổ chức liên quan đến dữ liệu địa lý	O	1	CharacterString	Chuỗi ký tự bất kỳ
positionName	Chức danh	Chức danh của người đại diện cho cơ quan, tổ chức liên quan đến dữ liệu địa lý	O	1	CharacterString	Chuỗi ký tự bất kỳ
organisationName	Tên tổ chức	Tên của cơ quan, tổ chức liên quan đến dữ liệu địa lý	O	1	CharacterString	Chuỗi ký tự bất kỳ

**QCVN 42: 2020/BTNMT**

role	Vai trò	Vai trò của cơ quan, tổ chức liên quan đến dữ liệu địa lý	M	1	Quan hệ liên kết	CI_RoleCode
contactInfo	Thông tin liên hệ	Thông tin liên hệ của cơ quan, tổ chức liên quan đến dữ liệu địa lý	O	1	Quan hệ liên kết	CI_Contact

## 2.7.2. CI\_Contact.

Tên trong mô hình cấu trúc	Tên gọi tiếng Việt	Mô tả	Bắt buộc	Lần xuất hiện	Kiểu	Miền giá trị
CI_Contact						
onLineResource	Địa chỉ trực tuyến	Thông tin về địa chỉ trực tuyến để liên hệ với cơ quan, tổ chức có liên quan đến dữ liệu địa lý	O	1	Lớp	CI_OnlineResource
hoursOfService	Thời gian liên hệ	Khoảng thời gian có thể liên hệ với các cơ quan, tổ chức có liên quan đến dữ liệu địa lý	O	1	CharacterString	Chuỗi ký tự bất kỳ
contactInstructions	Chỉ dẫn liên hệ	Các chỉ dẫn bổ sung nhằm giúp cho người có nhu cầu có thể liên hệ với các cơ quan, tổ chức có liên quan đến dữ liệu địa lý	O	1	CharacterString	Chuỗi ký tự bất kỳ
phone	Điện thoại	Điện thoại của các cơ quan, tổ chức có liên quan đến dữ liệu địa lý	O	1	Quan hệ liên kết	CI_Telephone
address	Địa chỉ	Địa chỉ của các cơ quan, tổ chức có liên quan đến dữ liệu địa lý	O	1	Quan hệ liên kết	CI_Address

## 2.7.3. CI\_Telephone.

Tên trong mô hình cấu trúc	Tên gọi tiếng Việt	Mô tả	Bắt buộc	Lần xuất hiện	Kiểu dữ liệu	Miền giá trị
----------------------------	--------------------	-------	----------	---------------	--------------	--------------

**QCVN 42: 2020/BTNMT**

CI_Telephone						
voice	Số điện thoại	Số điện thoại của cơ quan, tổ chức có liên quan đến dữ liệu địa lý	O	N	CharacterString	Chuỗi ký tự bất kỳ
facsimile	Số Fax	Số fax của các cơ quan, tổ chức có liên quan đến dữ liệu địa lý	O	N	CharacterString	Chuỗi ký tự bất kỳ

## 2.7.4. CI\_Address.

Tên trong mô hình cấu trúc	Tên gọi tiếng Việt	Mô tả	Bắt buộc	Lần xuất hiện	Kiểu dữ liệu	Miền giá trị
CI_Address						
deliveryPoint	Số nhà	Số nhà, ngõ, phố	O	N	CharacterString	Chuỗi ký tự bất kỳ
city	Huyện	Quận, huyện, thị xã	O	1	CharacterString	Chuỗi ký tự bất kỳ
administrativeArea	Tỉnh	Tỉnh, thành phố	O	1	CharacterString	Chuỗi ký tự bất kỳ
postalCode	Mã bưu điện	Mã bưu điện	O	1	CharacterString	Chuỗi ký tự bất kỳ
country	Quốc gia	Quốc gia	O	1	CharacterString	Chuỗi ký tự bất kỳ
electronic MailAddress	Thư điện tử	Địa chỉ thư điện tử	O	N	CharacterString	Chuỗi ký tự bất kỳ

## 2.7.5. CI\_OnLineResource.

Tên trong mô hình cấu trúc	Tên gọi tiếng Việt	Mô tả	Bắt buộc	Lần xuất hiện	Kiểu dữ liệu	Miền giá trị
CI_OnLineResource						
linkage	Địa chỉ	Địa chỉ liên kết trực tuyến	M	1	CharacterString	Chuỗi ký tự bất kỳ
description	Mô tả	Mô tả bổ sung	O	1	CharacterString	Chuỗi ký tự bất kỳ

## 2.7.6. CI\_Citation.

Tên trường	Tên gọi tiếng Việt	Mô tả	Bắt buộc	Lần xuất	Kiểu dữ liệu	Miền giá trị
------------	--------------------	-------	----------	----------	--------------	--------------



				hiện		
CI_Citation						
title	Trích yếu	Thông tin trích yếu	M	1	CharacterString	Chuỗi ký tự bất kỳ
date	Ngày	Ngày trích yếu	M	N	Quan hệ liên kết	CI_Date

2.7.7. CI\_Date.

Tên trong mô hình cấu trúc	Tên gọi tiếng Việt	Mô tả	Bắt buộc	Lần xuất hiện	Kiểu dữ liệu	Miền giá trị
CI_Date						
date	Ngày	Ngày	M	1	Date	Date
dateType	Loại sự kiện	Loại sự kiện gắn liền với một thời điểm như: xây dựng, xuất bản, chỉnh sửa,... dữ liệu địa lý	M	N	Lớp	CI_DateTypeCode

2.8. Thông tin mô tả phạm vi không gian và thời gian.

2.8.1. EX\_Extent.

Tên trong mô hình cấu trúc	Tên gọi tiếng Việt	Mô tả	Bắt buộc	Lần xuất hiện	Kiểu dữ liệu	Miền giá trị
EX_Extent						
description	Mô tả	Mô tả về phạm vi không gian, thời gian của dữ liệu địa lý	O	1	CharacterString	Chuỗi ký tự bất kỳ
temporalElement	Thời gian	Giới hạn phạm vi theo thời gian	O	N	Quan hệ liên kết	EX_TemporalExtent
verticalElement	Độ cao	Giới hạn phạm vi theo độ cao	O	N	Quan hệ liên kết	EX_VerticalExtent
geographicElement	Địa lý	Giới hạn phạm vi địa lý	O	N	Quan hệ liên kết	EX_GeographicExtent

**QCVN 42: 2020/BTNMT**

## 2.8.2. EX\_TemporalExtent.

Tên trường	Tên gọi tiếng Việt	Mô tả	Bắt buộc	Lần xuất hiện	Kiểu dữ liệu	Miền giá trị
EX_TemporalExtent						
extent	Thời gian	Ngày và thời gian	M	1	Lớp	TM_Primitive

## 2.8.3. EX\_VerticalExtent.

Tên trong mô hình cấu trúc	Tên gọi tiếng Việt	Mô tả	Bắt buộc	Lần xuất hiện	Kiểu dữ liệu	Miền giá trị
EX_VerticalExtent						
minimumValue	Nhỏ nhất	Giá trị độ cao nhỏ nhất	M	1	Real	Real
maximumValue	Lớn nhất	Giá trị độ cao lớn nhất	M	1	Real	Real
unitOfMeasure	Đơn vị đo độ cao	Đơn vị đo độ cao	M	1	UomLength	UomLength
verticalDatum	Hệ gốc	Hệ thống tham số gốc độ cao	M	1	Lớp	SC_VerticalDatum

## 2.8.4. EX\_GeographicExtent.

Tên trong mô hình cấu trúc	Tên gọi tiếng Việt	Mô tả	Bắt buộc	Lần xuất hiện	Kiểu dữ liệu	Miền giá trị
EX_GeographicExtent						
extentTypeCode	Kiểu phạm vi	TRUE nếu kiểu phạm vi địa lý được giới hạn bởi một đa giác. Ngược lại nhận giá trị FALSE	O	1	Boolean	Boolean
extentReferenceSystem	Hệ quy chiếu	Hệ quy chiếu không gian	O	1	Lớp	RS_Identifier

28.5. EX\_GeographicDescription.

Tên trong mô hình cấu trúc	Tên gọi tiếng Việt	Mô tả	Bắt buộc	Lần xuất hiện	Kiểu dữ liệu	Miền giá trị
EX_GeographicDescription						
geographicIdentifier	Mã	Mã khu vực địa lý	M	1	Lớp	MD_Identifier

2.8.6. EX\_GeographicBoundingBox.

Tên trong mô hình cấu trúc	Tên gọi tiếng Việt	Mô tả	Bắt buộc	Lần xuất hiện	Kiểu dữ liệu	Miền giá trị
EX_GeographicBoundingBox						
westBoundLongitude	Kinh độ Tây	Giá trị độ kinh Tây	M	1	Angle	Angle
EastBoundLongitude	Kinh độ Đông	Giá trị độ kinh Đông	M	1	Angle	Angle
southBoundLatitude	Vĩ độ Nam	Giá trị độ vĩ Nam	M	1	Angle	Angle
northBoundLatitude	Vĩ độ Bắc	Giá trị độ vĩ Bắc	M	1	Angle	Angle

2.8.7. EX\_BoundingPolygon.

Tên trong mô hình cấu trúc	Tên gọi tiếng Việt	Mô tả	Bắt buộc	Lần xuất hiện	Kiểu dữ liệu	Miền giá trị
EX_BoundingPolygon						
polygon	Đường bao	Đường giới hạn được xác định bằng một đa giác	M	N	Lớp	GM_Object

2.8.8. EX\_CoordinateBoundingBox.

**QCVN 42: 2020/BTNMT**

Tên trong mô hình cấu trúc	Tên gọi tiếng Việt	Mô tả	Bắt buộc	Lần xuất hiện	Kiểu dữ liệu	Miền giá trị
EX_CoordinateBouding Box						
westBoundCoordinate	Toạ độ Tây	Toạ độ Tây	M	1	Real	Real
eastBoundCoordinate	Toạ độ Đông	Toạ độ Đông	M	1	Real	Real
southBoundCoordinate	Toạ độ Nam	Toạ độ Nam	M	1	Real	Real
northBoundCoordinate	Toạ độ Bắc	Toạ độ Bắc	M	1	Real	Real

**3. Các thông tin siêu dữ liệu tối giản**

Bảng dưới đây liệt kê các thông tin trong lược đồ siêu dữ liệu tối thiểu cần phải có khi lập siêu dữ liệu địa lý

<b>Tên tập dữ liệu (M)</b> (MD_Metadata > MD_DataIdentification.citation > CI_Citation.title)	<b>Kiểu biểu diễn không gian (mô hình dữ liệu không gian)(O)</b> (MD_Metadata > MD_DataIdentification.spatialRepresentationType)
<b>Ngày công bố dữ liệu (M)</b> (MD_Metadata > MD_DataIdentification.citation > CI_Citation.date)	<b>Thông tin hệ quy chiếu toạ độ (O)</b> (MD_Metadata > MD_ReferenceSystem)
<b>Thông tin về đơn vị xây dựng dữ liệu (chịu trách nhiệm về mặt pháp lý) (O)</b> (MD_Metadata > MD_DataIdentification.pointOfContact > CI_ResponsibleParty)	<b>Lý lịch dữ liệu (O)</b> (MD_Metadata > DQ_DataQuality.lineage > LI_Lineage)
<b>Giới hạn phạm vi địa lý của tập dữ liệu (giới hạn bằng 4 toạ độ hoặc qua địa danh) (C)</b> (MD_Metadata > MD_DataIdentification.extent > EX_Extent > EX_GeographicExtent > EX_GeographicBoundingBox hoặc	<b>Địa chỉ truy cập dữ liệu trực tuyến(O)</b> (MD_Metadata > MD_Distribution > MD_DigitalTransferOption.onLine > CI_OnlineResource)

EX_GeographicDescription)	
<b>Ngôn ngữ sử dụng trong tập dữ liệu (M)</b> (MD_Metadata > MD_DataIdentification.language)	<b>Mã định danh tệp siêu dữ liệu (O)</b> (MD_Metadata.fileIdentifier)
<b>Bảng mã kí tự sử dụng trong tập dữ liệu (C)</b> (MD_Metadata > MD_DataIdentification.characterSet)	<b>Tên quy chuẩn siêu dữ liệu (O)</b> (MD_Metadata.metadataStandardName)
<b>Chủ đề thông tin của tập dữ liệu (M)</b> (MD_Metadata > MD_DataIdentification.topicCategory)	Số phiên bản quy chuẩn siêu dữ liệu địa lý (O) (MD_Metadata.metadataStandardVersion)
<b>Mức độ chi tiết, mức độ đầy đủ của dữ liệu địa lý (O)</b> (MD_Metadata > MD_DataIdentification.spatialResolution > MD_Resolution.equivalentScale or MD_Resolution.distance)	<b>Ngôn ngữ sử dụng trong siêu dữ liệu (C)</b> (MD_Metadata.language)
<b>Thông tin mô tả về mục đích sử dụng và hiện trạng của dữ liệu địa lý Abstract describing the dataset (M)</b> (MD_Metadata > MD_DataIdentification.abstract)	<b>Bảng mã kí tự sử dụng trong siêu dữ liệu (C)</b> (MD_Metadata.characterSet)
<b>Thông tin mô tả định dạng (mã hoá) dữ liệu địa lý (O)</b> (MD_Metadata > MD_Distribution > MD_Format.name và MD_Format.version)	<b>Thông tin về đơn vị xây dựng siêu dữ liệu (M)</b> (MD_Metadata.contact > CI_ResponsibleParty)
<b>Thông tin về phạm vi không gian (độ cao) và thời gian của dữ liệu địa lý (O)</b> (MD_Metadata > MD_DataIdentification.extent > EX_Extent > EX_TemporalExtent or EX_VerticalExtent)	<b>Ngày lập siêu dữ liệu (M)</b> (MD_Metadata.dateStamp)

**4. Bảng mã**

4.1. Bảng mã về mã kí tự theo ISO.

STT	Tên trong mô hình cấu trúc	Tên gọi tiếng Việt	Mã	Mô tả
1	MD_CharacterSetCode			Bảng mã ký tự
2	ucs2	ucs2	001	Mã kí tự 16 bit cố định
3	ucs4	ucs4	002	Mã kí tự 32 bit cố định
4	utf7	utf7	003	Mã kí tự 7 bit
5	utf8	utf8	004	Mã kí tự 8 bit
6	utf16	utf16	005	Mã kí tự 16 bit
7	usAscii	usAscii	021	Mã kí tự ASCII

**4.2. Bảng mã về hiện trạng sản phẩm dữ liệu địa lý**

STT	Tên trong mô hình cấu trúc	Tên gọi tiếng Việt	Mã	Mô tả
1	MD_ProgressCode			Tình trạng hiện thời của sản phẩm dữ liệu địa lý
2	completed	Đã hoàn thiện	001	Tập dữ liệu địa lý đã được hoàn thiện
3	historicalArchive	Lưu trữ	002	Tập dữ liệu địa lý đã được lưu trữ trong các thiết bị nhớ
4	obsolete	Hết hạn	003	Tập dữ liệu địa lý không còn giá trị sử dụng
5	onGoing	Đang cập nhật	004	Tập dữ liệu địa lý đang trong quá trình cập nhật
6	planned	Sắp cập nhật	005	Tập dữ liệu địa lý đang có kế hoạch cập nhật
7	required	Cần cập nhật	006	Tập dữ liệu địa lý đang được yêu cầu nâng cấp, mở rộng
8	underDevelopment	Đang xây dựng	007	Tập dữ liệu địa lý đang trong quá trình xây dựng

4.3. Bảng mã về chủ đề dữ liệu địa lý.

STT	Tên trong mô hình cấu trúc	Tên gọi tiếng Việt		Định nghĩa
1	MD_TopicCategoryCode			Các loại chủ đề sản phẩm dữ liệu địa lý
2	farming	Nông nghiệp	001	Chủ đề liên quan đến nông nghiệp, thủy

				lợi, nuôi trồng thủy hải sản,...
3	biota	Sinh học	002	Chủ đề liên quan đến bảo tồn thiên nhiên hoang dã, thực vật, đa dạng sinh học, đất ngập nước,...
4	boundaries	Ranh giới	003	Chủ đề liên quan đến ranh giới, địa giới hành chính, mốc giới
5	climatologyMeteorologyAtmosphere	Khí tượng	004	Chủ đề liên quan đến khí tượng, thủy văn
6	economy	Kinh tế	005	Chủ đề liên quan đến kinh tế
7	elevation	Độ cao	006	Chủ đề liên quan đến địa hình, độ cao, dáng đất
8	environment	Môi trường	007	Chủ đề liên quan đến môi trường
9	geoscientificInformation	Khoa học địa lý	008	Chủ đề liên quan đến khoa học địa lý
10	health	Y tế	009	Chủ đề liên quan đến y tế, sức khỏe
11	imageryBaseMapsEarthCover	Bản đồ nền	010	Chủ đề liên quan đến bản đồ nền
12	intelligenceMilitary	Quân sự	011	Chủ đề liên quan đến an ninh, quốc phòng
13	inlandWaters	Đất ngập nước	012	Chủ đề liên quan đến đất ngập nước nội địa
14	location	Vị trí	013	Chủ đề liên quan đến địa danh, không chế đo đạc, mã vùng, mã bưu điện
15	oceans	Đại dương	014	Chủ đề liên quan đến biển, đại dương
16	planningCadastre	Quy hoạch sử dụng đất	015	Chủ đề liên quan đến địa chính, quy hoạch sử dụng đất
17	cultures	Văn hoá	016	Chủ đề liên quan đến văn hóa, xã hội
18	structure	Hạ tầng	017	Chủ đề liên quan đến hạ tầng cơ sở như nhà, nhà máy, kho tàng,...
19	transportation	Giao thông	018	Chủ đề liên quan đến giao thông
20	utilitiesCommunication	Doanh nghiệp	019	Chủ đề liên quan đến

				hạ tầng điện, nước, viễn thông,...
--	--	--	--	------------------------------------

4.4. Bảng mã về kiểu biểu diễn dữ liệu địa lý.

	Tên trong mô hình cấu trúc	Tên gọi tiếng Việt	Mã	Định nghĩa
1	MD_SpatialRepresentation TypeCode			Kiểu biểu diễn không gian dữ liệu địa lý
2	vector	Véc-tơ	001	Mô hình dữ liệu không gian vectơ
3	grid	Lưới	002	Mô hình dữ liệu không gian dạng lưới
	tin	Lưới tam giác bất quy tắc	004	Mô hình dữ liệu lưới tam giác bất quy tắc

4.5. Bảng mã về phạm vi dữ liệu địa lý mà tài liệu siêu dữ liệu địa lý mô tả.

	Tên	Tên gọi tiếng Việt	Mã	Định nghĩa
1	MD_ScopeCode			Chỉ ra phạm vi dữ liệu địa lý mà tài liệu siêu dữ liệu địa lý mô tả
2	attribute	Thuộc tính	001	Áp dụng cho lớp thuộc tính
3	attributeType	Kiểu thuộc tính	002	Áp dụng cho đặc tính của một đối tượng
4	dataset	Tập dữ liệu	005	Áp dụng cho tập dữ liệu địa lý
5	nonGeographicDataset	Tập dữ liệu phi địa lý	007	Áp dụng cho tập dữ liệu phi địa lý
6	feature	Đối tượng	009	Áp dụng cho đối tượng địa lý
7	featureType	Kiểu đối tượng	010	Áp dụng cho loại đối tượng địa lý
8	propertyType	Kiểu thuộc tính	011	Áp dụng cho kiểu thuộc tính của đối tượng địa lý
9	tile	Tập con	016	Áp dụng cho một tập con của tập dữ liệu địa lý

4.6. Bảng mã về vai trò của cơ quan, tổ chức liên quan đến dữ liệu địa lý.

	Tên trong mô hình cấu trúc	Tên gọi tiếng Việt	Mã	Định nghĩa
1	CI_RoleCode			Chỉ ra chức năng hoặc vai trò của một đơn vị, tổ chức đối với dữ liệu địa lý



				hoặc dữ liệu metadata
2	resourceProvider	Cung cấp	001	Cơ quan, tổ chức cung cấp dữ liệu
3	custodian	Quản lý	002	Cơ quan, tổ chức chịu trách nhiệm quản lý, bảo trì dữ liệu
4	owner	Sở hữu	003	Cơ quan, tổ chức sở hữu dữ liệu địa lý
5	user	Người dùng	004	Người sử dụng dữ liệu địa lý
6	distributor	Phân phối	005	Cơ quan, tổ chức phân phối dữ liệu địa lý
7	originator	Xây dựng	006	Cơ quan, tổ chức xây dựng dữ liệu địa lý
8	pointOfContact	Liên hệ	007	Cơ quan, tổ chức mà người dùng có thể liên hệ để có thông tin về dữ liệu địa lý
9	principleInvestigator	Điều tra	008	Cơ quan, tổ chức thu thập và điều tra thông tin
10	processor	Hiện chỉnh	009	Cơ quan, tổ chức hiện chỉnh dữ liệu địa lý
11	publisher	Công bố	010	Cơ quan, tổ chức công bố dữ liệu địa lý
12	author	Tác giả	011	Cơ quan, tổ chức là tác giả của tập dữ liệu địa lý

4.7. Bảng mã về kiểu thời gian.

STT	Tên trong mô hình cấu trúc	Tên gọi tiếng Việt	Mã	Định nghĩa
1	CI_DateTypeCode			Chỉ ta kiểu ngày có gắn với một thời điểm nào đó
2	creation	Ngày lập	001	Thời điểm xây dựng dữ liệu địa lý
3	publication	Ngày công bố	002	Thời điểm xuất bản dữ liệu địa lý
4	revision	Ngày cập nhật	003	Thời điểm cập nhật, nâng cấp dữ liệu địa lý

4.8. Bảng mã về loại đánh giá chất lượng dữ liệu địa lý.

STT	Tên trong mô hình cấu trúc	Tên gọi tiếng Việt	Mã	Định nghĩa
1	DQ_TypeOfQuality EvaluationCode			Các tiêu chí đánh giá chất lượng dữ liệu địa lý
2	completenessCommission	Mức độ dư thừa thông tin	001	Đánh giá chất lượng theo tiêu chí mức độ dư thừa thông tin
3	completenessOmission	Mức độ thiếu thông tin	002	Đánh giá chất lượng theo tiêu chí mức độ thiếu thông tin
4	conceptualConsistency	Quy tắc trong mô hình cấu trúc dữ liệu khái niệm	003	Đánh giá chất lượng theo tiêu chí mức độ tuân thủ mô hình khái niệm
5	domainConsistency	Miền giá trị	004	Đánh giá chất lượng theo tiêu chí mức độ tuân thủ miền giá trị đã được xác định
6	topologicalConsistency	Quan hệ không gian	005	Đánh giá chất lượng theo tiêu chí mức độ tuân thủ các qui tắc quan hệ hình học
	formatConsistency	Mô hình cấu trúc dữ liệu vật lý	006	Đánh giá chất lượng theo tiêu chí mức độ tuân thủ mô hình cấu trúc dữ liệu vật lý
7	absoluteExternalPositionalAccuracy	Độ chính xác vị trí tuyệt đối	007	Đánh giá chất lượng theo tiêu chí độ chính xác vị trí tuyệt đối
8	relativeInternalPositionalAccuracy	Độ chính xác vị trí tương đối	008	Đánh giá chất lượng theo tiêu chí độ chính xác vị trí tương đối
9	accuracyOfATimeMeasurement	Độ chính xác xác định thời gian	009	Đánh giá chất lượng theo tiêu chí độ chính xác xác định thời
10	temporalConsistency	Tính nhất quán	010	Đánh giá chất lượng theo tiêu chí tính nhất quán về thời gian
11	temporalValidity	Tính hợp lệ	011	Đánh giá chất lượng theo tiêu chí tính hợp lệ về thời gian
12	thematicClassificationCorrectness	Phân loại đúng	012	Đánh giá chất lượng theo tiêu chí phân loại đúng
13	quantitativeAttributeAccuracy	Độ chính xác thuộc tính định lượng	013	Đánh giá chất lượng theo tiêu chí độ chính xác thuộc tính định lượng

4.9. Bảng mã về loại phương pháp phân phối dữ liệu trung gian.

STT	Tên trong mô hình cấu trúc	Tên gọi tiếng Việt	Mã	Định nghĩa
1	MD_MediumNameCode			Tên của thiết bị lưu trữ trung gian khi tiến hành phân phối dữ liệu địa lý
2	cdRom	CD-ROM	001	CDROM
3	dvd	DVD	002	DVD
4	dvdRom	DVD-ROM	003	DVD chỉ đọc
5	3halfInchFloppy	Đĩa mềm	004	Đĩa mềm 3,5 inch
6	onLine	Trực tuyến	005	Trực tuyến
7	telephoneLink	Điện thoại	006	Qua đường điện thoại
8	hardcopy	Bản copy	007	Vật mang tin khác

4.10. Bảng mã về loại từ khoá.

STT	Tên trong mô hình cấu trúc	Tên gọi tiếng Việt	Mã	Định nghĩa
1	MD_KeywordTypeCode			Các loại từ khoá
2	discipline	Chuyên ngành	001	Từ khoá chuyên ngành
3	place	Địa điểm	002	Từ khoá chỉ ra một vị trí, địa điểm
4	stratum	Tầng địa chất	003	Từ khoá chỉ các tầng địa chất
5	temporal	Thời gian	004	Từ khoá xác định khoảng thời gian liên quan đến tập dữ liệu
6	theme	Chủ đề	005	Từ khoá xác định một chủ đề cụ thể

4.11. Bảng mã về tính bảo mật của dữ liệu địa lý

STT	Tên trong mô hình cấu trúc	Tên gọi tiếng Việt	Mã	Định nghĩa
1	MD_ClassificationCode			Các loại bảo mật
2	unclassified	Không hạn chế	001	Sử dụng không hạn chế dữ liệu địa lý
3	restricted	Hạn chế	002	Sử dụng hạn chế
4	confidential	Cấp phép	003	Chỉ được sử dụng khi được cơ quan nhà nước có thẩm quyền cấp phép
5	secret	Bí mật	004	Thông tin được xếp loại bí mật theo quy định của nhà nước
6	topSecret	Tối mật	005	Thông tin được xếp loại tối mật theo quy định của nhà nước

**QCVN 42: 2020/BTNMT**

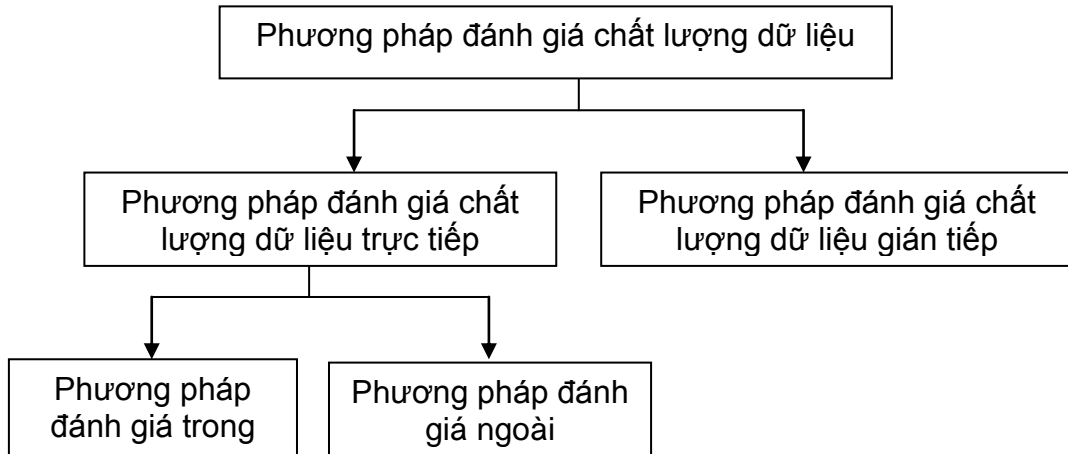
## 4.12. Bảng mã về quyền truy cập và sử dụng dữ liệu địa lý.

STT	Tên trong mô hình cấu trúc	Tên gọi tiếng Việt	Mã	Định nghĩa
1	MD_RestrictionCode			Giới hạn quyền truy cập và sử dụng dữ liệu
2	copyright	Bản quyền	001	Quyền do nhà nước công nhận đối với một tập dữ liệu địa lý nhằm ngăn chặn những người khác không được phép sao chép, sửa đổi, phát hành
3	patent	Bằng sáng chế	002	Quyền không cho phép những người khác được tạo ra, sử dụng hay bán sáng chế của mình
4	patentPending	Đang chờ cấp bằng sáng chế	003	Chờ cấp bằng sáng chế
5	trademark	Nhãn hiệu	004	Một chữ, khẩu hiệu, kiểu dáng, hình ảnh, hoặc các biểu tượng khác được dùng để xác định và phân biệt
6	license	Giấy phép	005	Sự cho phép sử dụng quyền sở hữu trí tuệ theo những điều kiện xác định về thời gian, phạm vi, thị trường hay lãnh thổ
7	intellectualPropertyRights	Quyền sở hữu trí tuệ	006	Các ý tưởng sáng tạo của con người có giá trị thương mại được bảo hộ pháp lý về quyền sở hữu. "Sở hữu trí tuệ" hiện nay là một thuật ngữ chung được sử dụng rộng rãi để chỉ các lĩnh vực pháp lý sau: bằng phát minh sáng chế, nhãn hiệu, cạnh tranh không lành mạnh, bản quyền, bí mật thương mại, quyền lợi tinh thần và quyền xuất bản.
8	restricted	Hạn chế	007	Hạn chế sử dụng
9	otherRestrictions	Khác	008	Hạn chế khác

**Phụ lục K**  
**CHẤT LƯỢNG DỮ LIỆU ĐỊA LÝ**

**1. Phương pháp đánh giá chất lượng dữ liệu địa lý**

1.1. Phương pháp đánh giá chất lượng dữ liệu địa lý được mô tả thông qua sơ đồ dưới đây.



Phương pháp đánh giá chất lượng dữ liệu trực tiếp được chia ra hai loại sau đây:

- a) Phương pháp đánh giá trong: là phương pháp đánh giá chỉ sử dụng dữ liệu trong nội bộ tập dữ liệu cần đánh giá;
- b) Phương pháp đánh giá ngoài: là phương pháp đánh giá có sử dụng các dữ liệu khác ngoài tập dữ liệu cần đánh giá.

Phương pháp đánh giá chất lượng dữ liệu gián tiếp là phương pháp đánh giá chất lượng tập dữ liệu cần đánh giá dựa trên kinh nghiệm của người tiến hành kiểm tra chất lượng dữ liệu và các thông tin ngoài phạm vi tập dữ liệu có ảnh hưởng đến chất lượng dữ liệu.

**1.2. Phương pháp đánh giá chất lượng dữ liệu trực tiếp.**

Phương pháp đánh giá chất lượng dữ liệu trực tiếp được thực hiện bằng cách kiểm tra tự động, kiểm tra thủ công hoặc kết hợp kiểm tra tự động và kiểm tra thủ công. Kiểm tra tự động là sử dụng công cụ phần mềm; kiểm tra thủ công do cán bộ kiểm tra chất lượng thực hiện.

**1.2.1 Mức độ kiểm tra gồm:**

a) Kiểm tra toàn bộ: kiểm tra tất cả các phần tử có trong tập dữ liệu theo các bước sau:

+ Xác định nội dung kiểm tra: xác định đơn vị dữ liệu nhỏ nhất (đối tượng, thuộc tính, quan hệ của đối tượng) cần kiểm tra.

+ Kiểm tra nội dung theo từng tiêu chí chất lượng.

b) Kiểm tra theo phương pháp lấy mẫu: kiểm tra các mẫu được trích ra từ tập dữ liệu theo các bước sau:

+ Xác định phương pháp lấy mẫu.

+ Xác định nội dung kiểm tra

+ Chia tập dữ liệu ra thành các lô có cùng tính chất.

## QCVN 42: 2020/BTNMT

+ Chia lô thành các đơn vị mẫu; một đơn vị mẫu là khu vực được kiểm tra chất lượng.

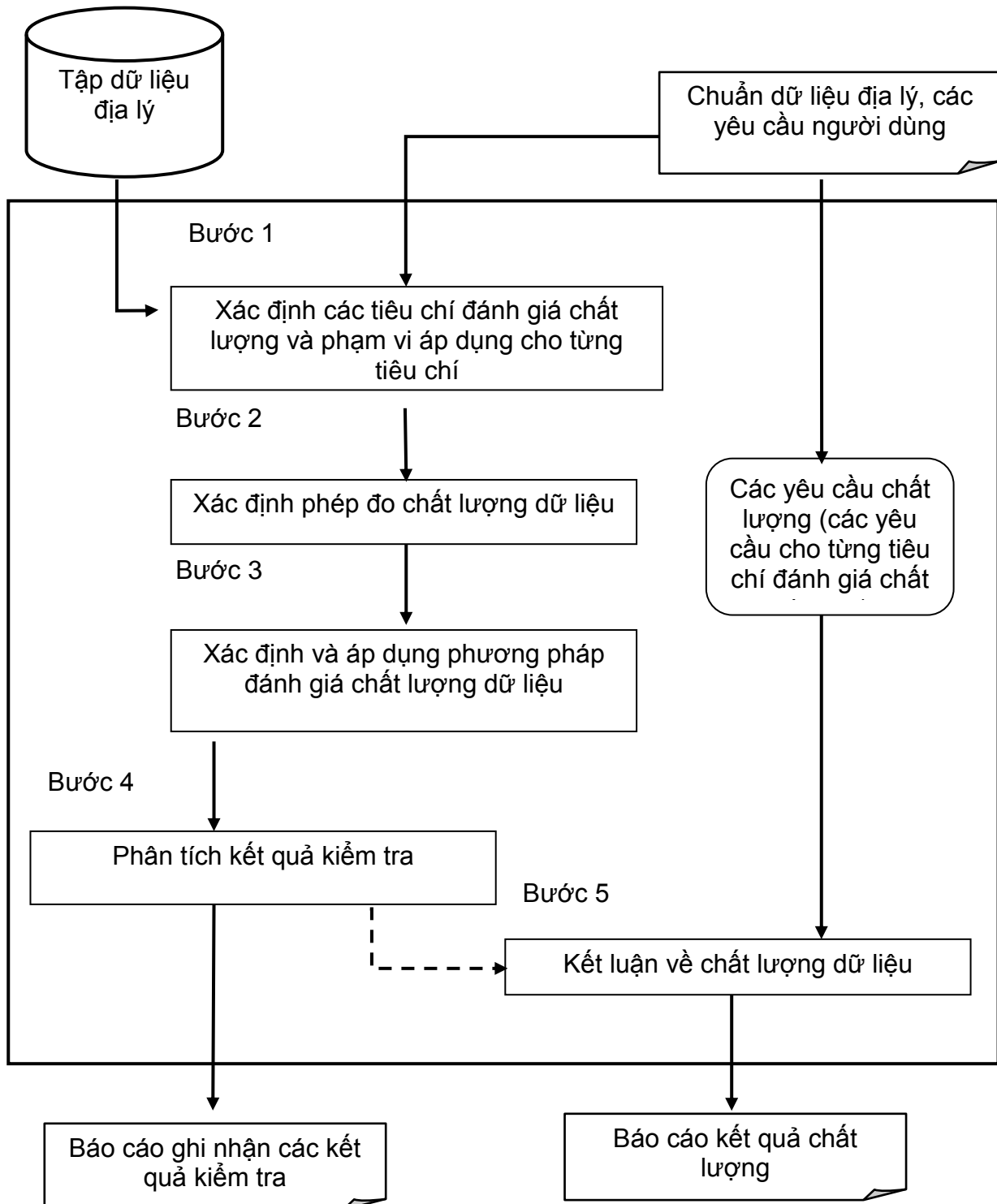
+ Xác định mức độ kiểm tra cho từng mẫu theo tỉ lệ hoặc số lượng mục thông tin.

+ Kiểm tra từng đơn vị mẫu.

Việc lấy mẫu phải đảm bảo tính ngẫu nhiên và độ tin cậy của kết quả đánh giá chất lượng.

### 2. Quy trình đánh giá chất lượng dữ liệu địa lý

#### 2.1. Sơ đồ quy trình.



Bước	Công việc	Mô tả
1	Xác định các tiêu chí chất lượng và phạm vi áp dụng cho từng tiêu chí	Các loại tiêu chí chất lượng và phạm vi được kiểm tra phải tương thích với các tiêu chí nêu tại mục 2.3 và 2.4 của phụ lục này
2	Xác định phép đo chất lượng dữ liệu	Lựa chọn phép đo, kiểu giá trị kết quả, đơn vị đo kết quả cho mỗi phép kiểm tra
3	Xác định và áp dụng phương pháp đánh giá chất lượng dữ liệu	Lựa chọn phương pháp đánh giá chất lượng dữ liệu cho mỗi loại phép đo chất lượng đã được chỉ ra.
4	Phân tích kết quả kiểm tra	Phân tích các kết quả đánh giá chất lượng dữ liệu và viết báo cáo.
5	Kết luận về chất lượng dữ liệu	Đưa ra kết luận về chất lượng và đánh giá ở mức đạt hoặc không đạt trên cơ sở so sánh các kết quả kiểm tra với các yêu cầu cho từng tiêu chí đánh giá chất lượng đã được chỉ ra.

2.2. Các phép đo chất lượng dữ liệu địa lý.

2.2.1. Các thông tin xác định phép đo chất lượng dữ liệu địa lý.

Thông tin	Mô tả	Yêu cầu
Tên phép đo	Tên của phép đo chất lượng dữ liệu	Bắt buộc
Tên tiêu chí chất lượng	Tên của tiêu chí chất lượng dữ liệu được áp dụng cho phép đo chất lượng dữ liệu	Bắt buộc
Tên tiêu chí chất lượng thành phần	Tên của tiêu chí chất lượng dữ liệu thành phần được áp dụng cho phép đo chất lượng dữ liệu	Bắt buộc
Tên phép đo chất lượng cơ bản	Tên của phép đo chất lượng dữ liệu cơ bản	Bắt buộc trong trường hợp phép đo được xác định dựa trên một phép đo chất lượng cơ bản nêu tại quy định này
Định nghĩa	Định nghĩa phép đo chất lượng	Bắt buộc
Mô tả	Mô tả về phép đo chất lượng, các công thức, ví dụ minh họa cần thiết.	Tùy chọn
Các tham số	Các tham số gồm tên, định nghĩa và giải thích được sử dụng trong phép đo chất lượng	Tùy chọn Có thể có 1 hoặc nhiều tham số
Kiểu giá trị	Kiểu giá trị của kết quả đo chất lượng dữ liệu	Bắt buộc

**QCVN 42: 2020/BTNMT**

Nguồn tham chiếu	Thông tin về các nguồn tư liệu tham chiếu được sử dụng trong quá trình đo chất lượng dữ liệu	Bắt buộc trong trường hợp phép đo chất lượng tham chiếu đến một nguồn tư liệu khác
------------------	--	--

2.2.2. Các phép đo chất lượng cơ bản được áp dụng trong quá trình đánh giá chất lượng dữ liệu địa lý.

Tên phép đo chất lượng cơ bản	Ý nghĩa
Chỉ thị lỗi	Đánh dấu các phần tử dữ liệu bị lỗi
Chỉ thị đúng	Đánh dấu các phần tử dữ liệu không bị lỗi
Đếm lỗi	Tổng số phần tử dữ liệu bị lỗi
Đếm phần tử đúng	Tổng số phần tử dữ liệu không bị lỗi
Tỉ lệ lỗi	Tổng số phần tử dữ liệu bị lỗi so với tổng số phần tử dữ liệu kiểm tra
Tỉ lệ đúng	Tổng số phần tử dữ liệu không bị lỗi so với tổng số phần tử dữ liệu kiểm tra

2.2.3. Các tiêu chí được khuyến khích áp dụng phép đo “Đếm lỗi” để đánh giá chất lượng dữ liệu địa lý.

Tiêu chí chất lượng	Tiêu chí chất lượng thành phần	Mô tả
Mức độ đầy đủ của dữ liệu	Mức độ dư thừa thông tin	Số phần tử dữ liệu dư thừa
	Mức độ thiếu thông tin	Số phần tử dữ liệu thiếu
Mức độ phù hợp của dữ liệu với mô hình cấu trúc dữ liệu	Mức độ tuân thủ lược đồ ứng dụng	Số phần tử thông tin không tuân thủ theo lược đồ ứng dụng
	Mức độ tuân thủ miền giá trị	Số thuộc tính của đối tượng không tuân thủ miền giá trị
	Mức độ tuân thủ định dạng	Xác định tỷ lệ đối tượng được lưu trữ không tuân thủ mô hình cấu trúc dữ liệu vật lý
	Quan hệ không gian	Số lỗi quan hệ nút-cạnh
Độ chính xác vị trí của đối tượng địa lý	Độ chính xác tuyệt đối	Sai số trung phương, sai số trung bình, sai số giới hạn
	Độ chính xác tương đối	Sai số vị trí của đối tượng đánh giá so với vị trí của đối tượng khác được xác định là chính xác.
Độ chính xác thời gian của đối tượng địa lý	Tính chính xác về thời gian	Xác định thuộc tính về thời gian của đối tượng không tuân theo hệ quy chiếu thời gian quy định
	Tính nhất quán	Số phần tử dữ liệu không đúng trình tự thời gian



	Tính hợp lệ	Số phần tử dữ liệu không phù hợp với miền giá trị
Mức độ chính xác của thuộc tính chủ đề	Phân loại đúng	Số đối tượng bị phân loại sai
		Bảng phân loại lỗi
	Độ chính xác thuộc tính định tính	Số thuộc tính nhận giá trị sai
	Độ chính xác thuộc tính định lượng	Số thuộc tính nhận giá trị sai

2.3. Nhóm tiêu chí đánh giá chất lượng theo định lượng.

2.3.1. Mức độ đầy đủ của dữ liệu.

Mức độ đầy đủ của dữ liệu là mức độ đầy đủ của đối tượng, thuộc tính đối tượng và quan hệ giữa các đối tượng trong tập dữ liệu địa lý so với quy định và thực tế. Mức độ đầy đủ được đánh giá theo tỉ lệ phần trăm thông qua hai (02) tiêu chí thành phần sau đây:

- a) Mức độ dư thừa thông tin;
- b) Mức độ thiếu thông tin.

2.3.2. Mức độ phù hợp của dữ liệu với mô hình cấu trúc dữ liệu.

Mức độ phù hợp của dữ liệu với mô hình cấu trúc dữ liệu là mức độ tuân thủ các quy định trong mô hình cấu trúc dữ liệu được đánh giá theo tỉ lệ phần trăm thông qua bốn (04) tiêu chí thành phần sau đây:

- a) Tuân thủ lược đồ ứng dụng;
- b) Miền giá trị;
- c) Quan hệ không gian;
- d) Mô hình cấu trúc dữ liệu vật lý.

2.3.3. Độ chính xác vị trí của đối tượng địa lý.

Độ chính xác vị trí của đối tượng địa lý được đánh giá thông qua hai (02) tiêu chí thành phần sau đây:

- a) Độ chính xác tuyệt đối: độ lệch của các giá trị tọa độ của đối tượng trong tập dữ liệu địa lý so với các giá trị thực hoặc các giá trị được chấp nhận;
- b) Độ chính xác tương đối: độ lệch vị trí tương đối của các đối tượng trong tập dữ liệu với các vị trí tương đối tương ứng được chấp nhận hay các giá trị thực của chúng.

2.3.4. Độ chính xác thời gian của đối tượng địa lý.

Độ chính xác thời gian của đối tượng địa lý được đánh giá thông qua ba (03) tiêu chí thành phần sau đây:

- a) Độ chính xác xác định thời gian: tính chính xác và thể hiện dữ liệu thời gian theo hệ quy chiếu thời gian quy định;
- b) Tính nhất quán: tính đúng đắn về trình tự của các sự kiện xảy ra theo thời gian;

## **QCVN 42: 2020/BTNMT**

c) Tính hợp lệ: chỉ giới hạn về thuộc tính thời gian của đối tượng trong tập dữ liệu địa lý (ví dụ, tập dữ liệu đối tượng đường giao thông được xây dựng trước năm 2006 thì không bao gồm các đối tượng đường giao thông xây dựng sau thời điểm này).

### **2.3.5. Mức độ chính xác của thuộc tính chủ đề.**

Mức độ chính xác của thuộc tính chủ đề được đánh giá thông qua ba (03) tiêu chí thành phần sau đây:

a) Phân loại đúng: tính đúng đắn của các giá trị được gán cho thuộc tính phân loại và các thuộc tính khác của đối tượng địa lý so với thực tế;

b) Độ chính xác thuộc tính định tính: độ chính xác của các giá trị được gán cho các thuộc tính định tính của đối tượng địa lý;

c) Độ chính xác thuộc tính định lượng: độ chính xác của các giá trị được gán cho các thuộc tính định lượng của đối tượng địa lý.

## **2.4. Nhóm tiêu chí đánh giá chất lượng theo định tính**

### **2.4.1. Mục đích sử dụng dữ liệu địa lý.**

Dữ liệu địa lý phải đảm bảo nội dung theo đúng mô tả nhu cầu và mục đích sử dụng tập dữ liệu địa lý.

### **2.4.2. Mức độ đầy đủ của siêu dữ liệu địa lý.**

Mức độ đầy đủ của siêu dữ liệu địa lý căn cứ theo các thông tin được quy định cụ thể tại mục 2 Phụ lục I ban hành kèm theo quy chuẩn kỹ thuật quốc gia này.

### **2.4.3. Nguồn gốc, xuất xứ của dữ liệu địa lý.**

Nhóm tiêu chí này bao gồm các nội dung sau đây:

a) Nguồn thông tin được sử dụng để xây dựng tập dữ liệu;

b) Quá trình xây dựng, cập nhật tập dữ liệu.

### **2.4.4. Chất lượng tài liệu**

Nhóm tiêu chí này bao gồm các nội dung sau đây:

a) Chất lượng tài liệu thiết kế;

b) Chất lượng các tài liệu liên quan khác (nếu có).

## **3. Lập báo cáo kết quả đánh giá chất lượng dữ liệu**

3.1. Các kết quả kiểm tra chất lượng dữ liệu được đánh giá qua các tiêu chí chất lượng có định lượng và kết luận đạt hoặc không đạt về chất lượng dữ liệu phải được cập nhật trong các tài liệu lưu trữ thông tin siêu dữ liệu của tập dữ liệu theo quy định về cấu trúc và nội dung các thông tin chất lượng trong siêu dữ liệu được quy định cụ thể tại Phụ lục I ban hành kèm theo quy chuẩn kỹ thuật quốc gia này.

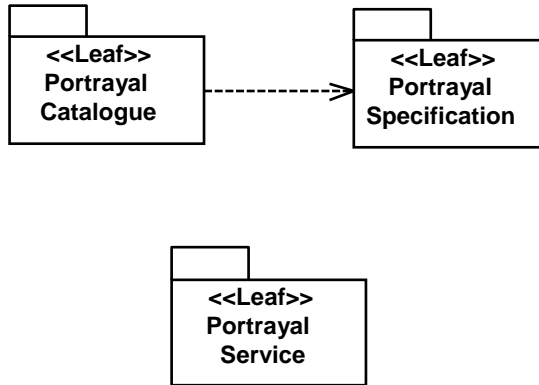
3.2. Trường hợp kết quả chất lượng dữ liệu đã được cập nhật vào siêu dữ liệu thì trong báo cáo chỉ thể hiện nội dung về kết luận chất lượng dữ liệu: đạt hoặc không đạt.

Phụ lục L

LƯỢC ĐỒ XML MÃ HOÁ DANH MỤC TRÌNH BÀY ĐỐI TƯỢNG ĐỊA LÝ

1. Lược đồ trình bày dữ liệu địa lý

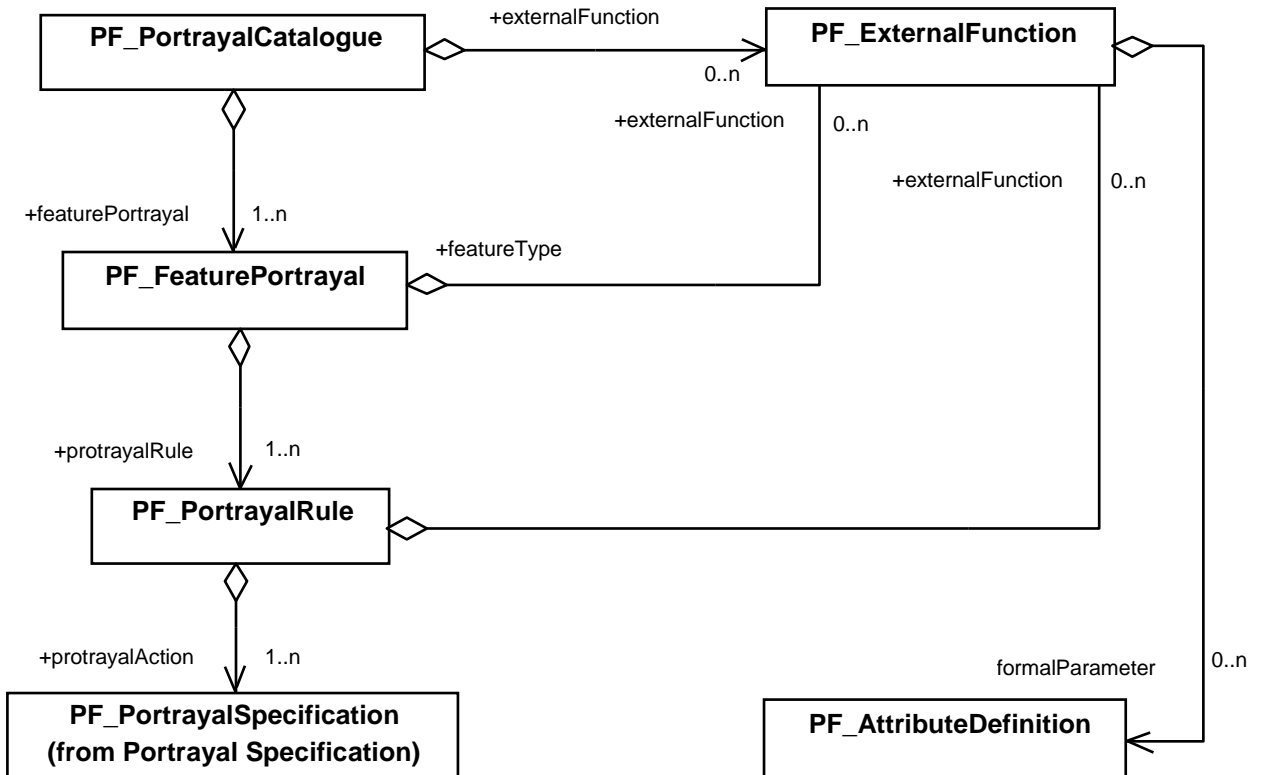
Lược đồ trình bày dữ liệu địa lý được mô tả thông qua mô hình khái niệm dưới đây:



- Portrayal Catalogue là gói mô tả một danh mục trình bày;
- Portrayal Specification là gói mô tả chỉ thị trình bày;
- Portrayal Service là gói mô tả dịch vụ trình bày.

2. Danh mục trình bày dữ liệu địa lý

Danh mục trình bày dữ liệu địa lý được mô tả thông qua mô hình khái niệm dưới đây:

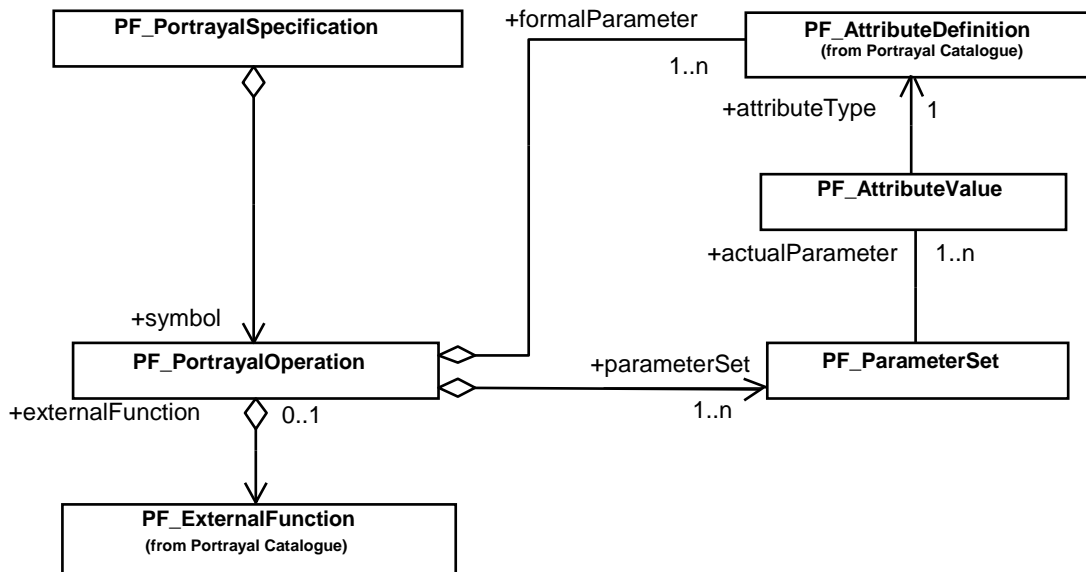


Hình L.1. Mô hình khái niệm danh mục trình bày dữ liệu địa lý

- PF\_PortrayalCatalogue mô tả một danh mục trình bày;
- PF\_FeaturePortrayal mô tả một đối tượng trình bày;
- PF\_PortrayalRule mô tả một quy tắc trình bày;
- PF\_PortrayalSpecification mô tả một chỉ thị trình bày;
- PF\_ExternalFunction mô tả một hàm xử lý các thao tác trình bày;
- PF\_AttributeDefinition mô tả các thuộc tính được sử dụng bởi các hàm xử lý các thao tác trình bày.

### 3. Chỉ thị trình bày

Chỉ thị trình bày dữ liệu địa lý được mô tả thông qua mô hình khái niệm dưới đây:



Hình L.2. Mô hình khái niệm chỉ thị trình bày dữ liệu địa lý

- PF\_PortrayalSpecification mô tả một chỉ thị trình bày;
- PF\_PortrayalOperation mô tả một thao tác trình bày;
- PF\_ParameterSet mô tả một tập hợp các tham số được sử dụng bởi các thao tác trình bày;
- PF\_AttributeValue mô tả một giá trị của tham số trình bày.

### 4. Lược đồ XML mã hóa danh mục trình bày đối tượng địa lý

```

<?xml version="1.0"?><xsd:schema
xmlns:xsd="http://www.w3.org/2001/XMLSchema">
  <xsd:element name="PF_Portrayal">
    <xsd:complexType>
      <xsd:sequence>
        <xsd:element ref="PF_PortrayalCatalogue"/>
        <xsd:element ref="PF_PortrayalSpecification"/>
      </xsd:sequence>
    </xsd:complexType>
  </xsd:element>

```

```

<xsd:element name="PF_PortrayalCatalogue">
  <xsd:complexType>
    <xsd:sequence>
      <xsd:element name="featurePortrayal" type="PF_FeaturePortrayal"
        minOccurs="1" maxOccurs="unbounded"/>
    </xsd:sequence>
    <xsd:attribute name="name" type="xsd:string" use="required"/>
    <xsd:attribute name="queryLanguage" type="xsd:string" use="optional"/>
    <xsd:attribute name="actionLanguage" type="xsd:string" use="optional"/>
    <xsd:attribute name="functionalLanguage" type="xsd:string"
      use="optional"/>
    <xsd:attribute name="defaultPortrayalSpec" type="xsd:string"
      use="optional"/>
  </xsd:complexType>
</xsd:element>

```

```

<xsd:complexType name="PF_FeaturePortrayal">
  <xsd:sequence>
    <xsd:element name="featureName" type="xsd:string" minOccurs="1"
      maxOccurs="1|N|unbounded"/>
    <xsd:element name="portrayalRule" type="PF_PortrayalRule"
      minOccurs="1" maxOccurs="unbounded"/>
  </xsd:sequence>
  <xsd:attribute name="description" type="xsd:string" use="optional"/>
  <xsd:attribute name="priority" type="xsd:Integer" minOccurs="0"
    maxOccurs="1|N|unbounded"/>
</xsd:complexType>

```

```

<xsd:complexType name="PF_PortrayalRule" >
  <xsd:sequence>
    <xsd:element ref="portrayalAction" minOccurs="1"
      maxOccurs="unbounded"/>
  </xsd:sequence>
  <xsd:attribute name="ruleName" type="xsd:string" />
  <xsd:attribute name="priority" type="xsd:Integer" minOccurs="0"
    maxOccurs="1|N|unbounded"/>
  <xsd:attribute name="description" type="xsd:string"/>
  <xsd:attribute name="queryStatement" type="xsd:string" use="optional"/>
</xsd:complexType>

```

```

<xsd:element name="portrayalAction" type="xsd:string">
</xsd:element>

```

```

<xsd:complexType name="PF_AttributeDefinition">

```

## QCVN 42: 2020/BTNMT

```
<xsd:sequence>
  <xsd:element name="name" type="xsd:string"/>
  <xsd:element name="description" type="xsd:string"/>
  <xsd:element name="type" type="xsd:string"/>
  <xsd:element name="defaultValue" type="xsd:string" minOccurs="0"
    maxOccurs="1|N|unbounded"/>
</xsd:sequence>
</xsd:complexType>

<xsd:element name="PF_PortrayalSpecification">
  <xsd:complexType>
    <xsd:sequence>
      <xsd:element ref="symbol" maxOccurs="unbounded"/>
    </xsd:sequence>
    <xsd:attribute name="name" type="xsd:string" use="required"/>
  </xsd:complexType>
</xsd:element>

<xsd:element name="symbol" type="PF_PortrayalOperation" >
</xsd:element>

<xsd:complexType name="PF_PortrayalOperation">
  <xsd:sequence>
    <xsd:element ref="formalParameter" maxOccurs="unbounded"/>
  </xsd:sequence>
  <xsd:attribute name="name" type="xsd:string" use="required"/>
  <xsd:attribute name="description" type="xsd:string" use="optional"/>
</xsd:complexType>

<xsd:element name="formalParameter" type="PF_AttributeDefinition">
</xsd:element>
</xsd:schema>
```

**Phụ lục M**  
**LƯỢC ĐỒ GML CƠ SỞ**

**1. Mô tả các kiểu dữ liệu, các phần tử XML trong lược đồ**

STT	Tên kiểu dữ liệu	Mô tả
1	AbstractGeometryType	Kiểu dữ liệu hình học trừu tượng, tất cả các đối tượng hình học phải kế thừa trực tiếp hoặc gián tiếp từ kiểu dữ liệu này. Một phần tử hình học cần có một thuộc tính nhận dạng ("gml:id") và thuộc tính liên kết với hệ tham chiếu không gian ("srsName").
2	AbstractGeometricPrimitiveType	Kiểu hình học nguyên thủy trừu tượng.
3	GeometryPropertyType	Kiểu thuộc tính hình học.
4	AbstractGeometricAggregateType	Kiểu kết tập hình học trừu tượng.
5	MultiGeometryPropertyType	Kiểu thuộc tính tập hình học.
6	MultiPointType	Kiểu kết tập hình học dạng điểm.
7	MultiPointPropertyType	Kiểu thuộc tính kết tập hình học dạng điểm.
8	MultiCurveType	Kiểu kết tập hình học dạng đường cong.
9	MultiCurvePropertyType	Kiểu thuộc tính kết tập hình học dạng đường cong.
10	MultiSurfaceType	Kiểu kết tập hình học dạng bề mặt.
11	MultiSurfacePropertyType	Kiểu thuộc tính kết tập hình học dạng bề mặt.
12	AbstractCurveType	Kiểu đường cong trừu tượng.
13	AbstractCurveSegmentType	Kiểu đoạn đường cong trừu tượng.
14	CurveType	Kiểu đường cong.
15	CurvePropertyType	Kiểu thuộc tính đường cong.
16	CurveSegmentArrayPropertyType	Kiểu thuộc tính mảng đoạn đường cong.
17	LineStringSegmentType	Kiểu chuỗi đoạn thẳng.
18	LineStringType	Kiểu đoạn thẳng.
19	CompositeCurveType	Kiểu đường cong tổ hợp.
20	AbstractSurfaceType	Kiểu bề mặt trừu tượng.
21	AbstractSurfacePatchType	Kiểu phần bề mặt trừu tượng.
22	SurfaceType	Kiểu bề mặt.
23	SurfacePropertyType	Kiểu thuộc tính bề mặt.
24	PolygonPatchType	Kiểu phần bề mặt đa giác.
25	SurfacePatchArrayPropertyType	Kiểu thuộc tính mảng bề mặt đa giác.
26	PolygonType	Kiểu đa giác.
27	AbstractRingType	Kiểu vòng trừu tượng.
28	AbstractRingPropertyType	Kiểu thuộc tính vòng trừu tượng.

**QCVN 42: 2020/BTNMT**

29	RingType	Kiểu vòng.
30	LinearRingType	Kiểu vòng tuyến tính.
31	CurveInterpolationType	Kiểu nội suy đường cong.
32	SurfaceInterpolationType	Kiểu nội suy bề mặt.
33	PointType	Kiểu điểm.
34	PointPropertyType	Kiểu thuộc tính dạng điểm.
35	DirectPositionType	Kiểu vị trí trực tiếp.
26	DirectPositionListType	Kiểu danh sách vị trí trực tiếp.
37	ArcType	Kiểu cung.
38	ArcStringType	Kiểu chuỗi cung.
39	CircleType	Kiểu đường tròn.
40	AbstractGMLType	Kiểu GM trừu tượng. Tất cả các kiểu phức phải thừa kế trực tiếp hoặc gián tiếp từ kiểu này.
41	AbstractFeatureType	Kiểu đối tượng địa lý trừu tượng. Tất cả các kiểu đối tượng địa lý được định nghĩa trong lược đồ ứng dụng GML đều phải thừa kế trực tiếp hoặc gián tiếp từ kiểu này.
42	AbstractFeatureBaseType	Kiểu đối tượng địa lý cơ sở bao gồm thuộc tính nhận dạng "id".
43	BoundingShapeType	Kiểu đường bao của đối tượng.
44	EnvelopeType	Kiểu đường bao được xác định bởi cặp tọa độ có giá trị tọa độ nhỏ nhất và lớn nhất theo mỗi chiều.
45	ReferenceType	Kiểu tham chiếu.
46	doubleList	Kiểu danh sách số thực.
47	CodeType	Kiểu mô tả mã hoặc tên của phần tử. Có thể được thể hiện như một từ điển.
48	LengthType	Kiểu trị đo độ dài.
49	MeasureType	Kiểu trị đo.
50	AreaType	Kiểu trị đo diện tích.
51	AngleType	Kiểu trị đo góc.
52	ScaleType	Kiểu trị đo tỉ lệ.
53	NCNameList	Kiểu mô tả một tập giá trị thể hiện danh sách tên. Trong đó, mỗi phần tử có miền giá trị thuộc NCName và được phân cách bởi ký tự trống
54	UnitOfMeasureType	Kiểu đơn vị đo.
55	AbstractTopologyType	Kiểu Tôpô trừu tượng.
56	AbstractTopoPrimitiveType	Kiểu Tôpô nguyên thủy trừu tượng.
57	NodeType	Kiểu nút.



58	DirectedNodePropertyType	Kiểu thuộc tính nút có hướng.
59	EdgeType	Kiểu cung.
60	DirectedEdgePropertyType	Kiểu cung có hướng.
61	FaceType	Kiểu mặt.
62	DirectedFacePropertyType	Kiểu thuộc tính mặt có hướng.
63	AggregationType	Kiểu kết tập.
64	SignType	Kiểu dữ liệu mô tả hai giá trị dấu là dương (+) và âm (-).

**2. Lược đồ XML**

```
<?xml version="1.0" encoding="utf-8"?>
<schema xmlns="http://www.w3.org/2001/XMLSchema"
xmlns:xsd="http://www.w3.org/2001/XMLSchema"
xmlns:xlink="http://www.w3.org/1999/xlink" xmlns:gml="http://www.opengis.net/gml"
targetNamespace="http://www.opengis.net/gml" elementFormDefault="qualified"
version="3.1.1">
  <!-- ===== -->
  <!-- === includes and imports=== -->
  <!-- ===== -->
  <import namespace="http://www.w3.org/1999/xlink"
schemaLocation="http://schemas.opengis.net/xlink/1.0.0/xlinks.xsd"/>
  <!-- ===== -->
  <element name="_GeometricAggregate"
type="gml:AbstractGeometricAggregateType" abstract="true"
substitutionGroup="gml:_Geometry"/>
  <!-- ===== -->
  <complexType name="AbstractGeometricAggregateType" abstract="true">
    <complexContent>
      <extension base="gml:AbstractGeometryType"/>
    </complexContent>
  </complexType>
  <!-- ===== -->
  <complexType name="MultiGeometryPropertyType">
    <sequence minOccurs="0">
      <element ref="gml:_GeometricAggregate"/>
    </sequence>
    <attributeGroup ref="gml:AssociationAttributeGroup"/>
  </complexType>
  <!-- ===== -->
  <element name="MultiPoint" type="gml:MultiPointType"
substitutionGroup="gml:_GeometricAggregate"/>
  <!-- ===== -->
  <complexType name="MultiPointType">
    <complexContent>
      <extension base="gml:AbstractGeometricAggregateType">
        <sequence>
          <element ref="gml:pointMember" minOccurs="0"
maxOccurs="unbounded"/>
        </sequence>
      </extension>
    </complexContent>
  </complexType>
  <!-- ===== -->
```

**QCVN 42: 2020/BTNMT**

```

<complexType name="MultiPointPropertyType">
  <sequence minOccurs="0">
    <element ref="gml:MultiPoint"/>
  </sequence>
  <attributeGroup ref="gml:AssociationAttributeGroup"/>
</complexType>
<!-- ===== -->
<element name="MultiCurve" type="gml:MultiCurveType"
substitutionGroup="gml:_GeometricAggregate"/>
<!-- ===== -->
<complexType name="MultiCurveType">
  <complexContent>
    <extension base="gml:AbstractGeometricAggregateType">
      <sequence>
        <element ref="gml:curveMember" minOccurs="0"
maxOccurs="unbounded"/>
      </sequence>
    </extension>
  </complexContent>
</complexType>
<!-- ===== -->
<complexType name="MultiCurvePropertyType">
  <sequence minOccurs="0">
    <element ref="gml:MultiCurve"/>
  </sequence>
  <attributeGroup ref="gml:AssociationAttributeGroup"/>
</complexType>
<!-- ===== -->
<element name="MultiSurface" type="gml:MultiSurfaceType"
substitutionGroup="gml:_GeometricAggregate"/>
<!-- ===== -->
<complexType name="MultiSurfaceType">
  <complexContent>
    <extension base="gml:AbstractGeometricAggregateType">
      <sequence>
        <element ref="gml:surfaceMember" minOccurs="0"
maxOccurs="unbounded"/>
      </sequence>
    </extension>
  </complexContent>
</complexType>
<!-- ===== -->
<complexType name="MultiSurfacePropertyType">
  <sequence minOccurs="0">
    <element ref="gml:MultiSurface"/>
  </sequence>
  <attributeGroup ref="gml:AssociationAttributeGroup"/>
</complexType>
<!-- ===== -->
<element name="pointMember" type="gml:PointPropertyType"/>
<!-- ===== -->
<element name="surfaceMember" type="gml:SurfacePropertyType"/>
<!-- ===== -->
<element name="Curve" type="gml:CurveType" substitutionGroup="gml:_Curve"/>
<!-- ===== -->
<complexType name="CurveType">
  <complexContent>

```

```

        <extension base="gml:AbstractCurveType">
            <sequence>
                <element ref="gml:segments"/>
            </sequence>
        </extension>
    </complexContent>
</complexType>
<!-- ===== -->
<element name="_CurveSegment" type="gml:AbstractCurveSegmentType"
abstract="true"/>
<!-- ===== -->
<complexType name="AbstractCurveSegmentType" abstract="true">
    <sequence/>
</complexType>
<!-- ===== -->
<element name="segments" type="gml:CurveSegmentArrayType"/>
<!-- ===== -->
<complexType name="CurveSegmentArrayType">
    <sequence>
        <element ref="gml:_CurveSegment" minOccurs="0"
maxOccurs="unbounded"/>
    </sequence>
</complexType>
<!-- ===== -->
<element name="curveMember" type="gml:CurvePropertyType"/>
<!-- ===== --
>
    <element name="LineStringSegment" type="gml:LineStringSegmentType"
substitutionGroup="gml:_CurveSegment"/>
<!-- ===== --
>
    <complexType name="LineStringSegmentType">
        <complexContent>
            <extension base="gml:AbstractCurveSegmentType">
                <sequence>
                    <element ref="gml:posList"/>
                </sequence>
                <attribute name="interpolation"
type="gml:CurveInterpolationType" fixed="linear"/>
            </extension>
        </complexContent>
    </complexType>
<!-- ===== -->
<element name="_SurfacePatch" type="gml:AbstractSurfacePatchType"
abstract="true"/>
<!-- ===== -->
<complexType name="AbstractSurfacePatchType" abstract="true">
    <sequence/>
</complexType>
<!-- ===== -->
<element name="patches" type="gml:SurfacePatchArrayType"/>
<!-- ===== -->
<complexType name="SurfacePatchArrayType">
    <sequence>
        <element ref="gml:_SurfacePatch" minOccurs="0"
maxOccurs="unbounded"/>
    </sequence>

```

**QCVN 42: 2020/BTNMT**

```

</complexType>
<!-- ===== -->
<element name="PolygonPatch" type="gml:PolygonPatchType"
substitutionGroup="gml:_SurfacePatch"/>
<!-- ===== -->
<complexType name="PolygonPatchType">
  <complexContent>
    <extension base="gml:AbstractSurfacePatchType">
      <sequence>
        <element ref="gml:exterior" minOccurs="0"/>
        <element ref="gml:interior" minOccurs="0"
maxOccurs="unbounded"/>
      </sequence>
      <attribute name="interpolation"
type="gml:SurfaceInterpolationType" fixed="planar"/>
    </extension>
  </complexContent>
</complexType>
<!-- ===== -->
<element name="Surface" type="gml:SurfaceType"
substitutionGroup="gml:_Surface"/>
<!-- ===== -->
<complexType name="SurfaceType">
  <complexContent>
    <extension base="gml:AbstractSurfaceType">
      <sequence>
        <element ref="gml:patches"/>
      </sequence>
    </extension>
  </complexContent>
</complexType>
<!-- ===== -->
<element name="surfaceProperty" type="gml:SurfacePropertyType"/>
<!-- ===== -->
<simpleType name="CurveInterpolationType">
  <restriction base="string">
    <enumeration value="linear"/>
    <enumeration value="circularArc3Points"/>
  </restriction>
  <!--
===== -->
</simpleType>
<simpleType name="SurfaceInterpolationType">
  <restriction base="string">
    <enumeration value="planar"/>
  </restriction>
</simpleType>
<!-- ===== -->
<element name="_Surface" type="gml:AbstractSurfaceType" abstract="true"
substitutionGroup="gml:_GeometricPrimitive"/>
<!-- ===== -->
<complexType name="AbstractSurfaceType">
  <complexContent>
    <extension base="gml:AbstractGeometricPrimitiveType"/>
  </complexContent>
</complexType>
<!-- ===== -->

```

```

<complexType name="SurfacePropertyType">
  <sequence minOccurs="0">
    <element ref="gml:_Surface"/>
  </sequence>
  <attributeGroup ref="gml:AssociationAttributeGroup"/>
</complexType>
<!-- ===== -->
<element name="Polygon" type="gml:PolygonType"
substitutionGroup="gml:_Surface"/>
<!-- ===== -->
<complexType name="PolygonType">
  <complexContent>
    <extension base="gml:AbstractSurfaceType">
      <sequence>
        <element ref="gml:exterior" minOccurs="0"/>
        <element ref="gml:interior" minOccurs="0"
maxOccurs="unbounded"/>
      </sequence>
    </extension>
  </complexContent>
</complexType>
<!-- ===== -->
<element name="exterior" type="gml:AbstractRingPropertyType"/>
<!-- ===== -->
<element name="interior" type="gml:AbstractRingPropertyType"/>
<!-- ===== -->
<complexType name="AbstractRingPropertyType">
  <sequence>
    <element ref="gml:LinearRing"/>
  </sequence>
</complexType>
<!-- ===== -->
<element name="LinearRing" type="gml:LinearRingType"
substitutionGroup="gml:_Geometry"/>
<!-- ===== -->
<complexType name="LinearRingType">
  <complexContent>
    <extension base="gml:AbstractGeometryType">
      <sequence>
        <element ref="gml:posList"/>
      </sequence>
    </extension>
  </complexContent>
</complexType>
<!-- ===== -->
<element name="_Geometry" type="gml:AbstractGeometryType" abstract="true"
substitutionGroup="gml:_GML"/>
<!-- ===== -->
<complexType name="GeometryPropertyType">
  <sequence minOccurs="0">
    <element ref="gml:_Geometry"/>
  </sequence>
  <attributeGroup ref="gml:AssociationAttributeGroup"/>
</complexType>
<!-- ===== -->
<complexType name="AbstractGeometryType" abstract="true">
  <complexContent>

```

```

                <extension base="gml:AbstractGMLType">
                    <attribute name="srsName" type="anyURI" use="optional"/>
                </extension>
            </complexContent>
        </complexType>
    <!-- ===== -->
    <element name="_GeometricPrimitive" type="gml:AbstractGeometricPrimitiveType"
abstract="true" substitutionGroup="gml:_Geometry"/>
    <!-- ===== -->
    <complexType name="AbstractGeometricPrimitiveType" abstract="true">
        <complexContent>
            <extension base="gml:AbstractGeometryType"/>
        </complexContent>
    </complexType>
    <!-- ===== -->
    <element name="Point" type="gml:PointType"
substitutionGroup="gml:_GeometricPrimitive"/>
    <!-- ===== -->
    <complexType name="PointType">
        <complexContent>
            <extension base="gml:AbstractGeometricPrimitiveType">
                <sequence>
                    <element ref="gml:pos"/>
                </sequence>
            </extension>
        </complexContent>
    </complexType>
    <!-- ===== -->
    <complexType name="PointPropertyType">
        <sequence minOccurs="0">
            <element ref="gml:Point"/>
        </sequence>
        <attributeGroup ref="gml:AssociationAttributeGroup"/>
    </complexType>
    <element name="pointProperty" type="gml:PointPropertyType"/>
    <!-- ===== -->
    <!-- primitive geometry objects (1-dimensional) -->
    <!-- ===== -->
    <element name="_Curve" type="gml:AbstractCurveType" abstract="true"
substitutionGroup="gml:_GeometricPrimitive"/>
    <!-- ===== -->
    <complexType name="AbstractCurveType" abstract="true">
        <complexContent>
            <extension base="gml:AbstractGeometricPrimitiveType"/>
        </complexContent>
    </complexType>
    <!-- ===== -->
    <element name="curveProperty" type="gml:CurvePropertyType"/>
    <!-- ===== -->
    <complexType name="CurvePropertyType">
        <sequence minOccurs="0">
            <element ref="gml:_Curve"/>
        </sequence>
        <attributeGroup ref="gml:AssociationAttributeGroup"/>
    </complexType>
    <!-- ===== -->

```

```

    <element name="LineString" type="gml:LineStringType"
substitutionGroup="gml:_Curve"/>
<!-- ===== -->
<complexType name="LineStringType">
  <complexContent>
    <extension base="gml:AbstractCurveType">
      <sequence>
        <element ref="gml:posList"/>
      </sequence>
    </extension>
  </complexContent>
</complexType>
<!-- ===== -->
<!-- positions -->
<!-- ===== -->
<element name="pos" type="gml:DirectPositionType"/>
<!-- ===== -->
<complexType name="DirectPositionType">
  <simpleContent>
    <extension base="gml:doubleList"/>
  </simpleContent>
</complexType>
<!-- ===== -->
<element name="posList" type="gml:DirectPositionListType"/>
<!-- ===== -->
<complexType name="DirectPositionListType">
  <simpleContent>
    <extension base="gml:doubleList"/>
  </simpleContent>
</complexType>
<!-- ===== -->
<!-- Envelope -->
<!-- ===== -->
<element name="Envelope" type="gml:EnvelopeType"/>
<!-- ===== -->
<complexType name="EnvelopeType">
  <sequence>
    <element name="lowerCorner" type="gml:DirectPositionType"/>
    <element name="upperCorner" type="gml:DirectPositionType"/>
  </sequence>
  <attribute name="srsName" type="anyURI" use="required"/>
</complexType>
<!-- ===== -->
<element name="_Feature" type="gml:AbstractFeatureType" abstract="true"
substitutionGroup="gml:_GML"/>
<!-- ===== -->
<complexType name="AbstractFeatureType" abstract="true">
  <complexContent>
    <extension base="gml:AbstractFeatureBaseType">
      <sequence>
        <element ref="gml:boundedBy" minOccurs="0"/>
      </sequence>
    </extension>
  </complexContent>
</complexType>
<!-- ===== -->
<complexType name="AbstractFeatureBaseType">

```

```

        <complexContent>
            <restriction base="gml:AbstractGMLType">
                <sequence>
                    <group ref="gml:StandardObjectProperties"/>
                </sequence>
                <attribute ref="gml:id" use="required"/>
            </restriction>
        </complexContent>
    </complexType>
<!-- ===== -->
<element name="boundedBy" type="gml:BoundingShapeType"/>
<!-- ===== -->
<complexType name="BoundingShapeType">
    <annotation>
        <documentation>Bounding shape.</documentation>
    </annotation>
    <sequence>
        <element ref="gml:Envelope"/>
    </sequence>
</complexType>
<!-- ===== -->
<element name="_Object" abstract="true"/>
<!-- ===== -->
>
    <element name="_GML" type="gml:AbstractGMLType" abstract="true"
substitutionGroup="gml:_Object"/>
    <!-- ===== -->
    <group name="StandardObjectProperties">
        <sequence>
            <element ref="gml:description" minOccurs="0"/>
            <element ref="gml:name" minOccurs="0" maxOccurs="unbounded"/>
        </sequence>
    </group>
    <!-- ===== -->
    <complexType name="AbstractGMLType" abstract="true">
        <sequence>
            <group ref="gml:StandardObjectProperties"/>
        </sequence>
        <attribute ref="gml:id" use="optional"/>
    </complexType>
    <!-- ===== -->
    <element name="CompositeCurve" type="gml:CompositeCurveType"
substitutionGroup="gml:_Curve"/>
    <!-- ===== -->
    <complexType name="CompositeCurveType">
        <complexContent>
            <extension base="gml:AbstractCurveType">
                <sequence>
                    <element ref="gml:curveMember"
maxOccurs="unbounded"/>
                </sequence>
            </extension>
        </complexContent>
    </complexType>
    <!-- ===== -->
    <!-- == Base Property Types == -->
    <!-- ===== -->

```



```

<complexType name="ReferenceType">
  <attributeGroup ref="gml:AssociationAttributeGroup"/>
</complexType>
<!-- ===== -->
<!-- =====
attribute, attribute group and element declarations
===== -->
<attribute name="id" type="ID"/>
<!-- ===== -->
<attributeGroup name="AssociationAttributeGroup">
  <attributeGroup ref="xlink:simpleLink"/>
</attributeGroup>
<!-- ===== -->
<element name="name" type="gml:CodeType"/>
<!-- ===== -->
<element name="description" type="string"/>
<!-- ===== -->
<!-- == Subset of basicTypes.xsd for this profile == -->
<!-- ===== -->
<!-- ===== -->
<simpleType name="doubleList">
  <list itemType="double"/>
</simpleType>
<!-- ===== -->
<complexType name="CodeType">
  <simpleContent>
    <extension base="string">
      <attribute name="codeSpace" type="anyURI" use="optional"/>
    </extension>
  </simpleContent>
</complexType>
<!-- ===== -->
<complexType name="LengthType">
  <simpleContent>
    <extension base="gml:MeasureType"/>
  </simpleContent>
</complexType>
<!-- ===== -->
<complexType name="MeasureType">
  <simpleContent>
    <extension base="double">
      <attribute name="uom" type="anyURI" use="required"/>
    </extension>
  </simpleContent>
</complexType>
<!-- ===== -->
<complexType name="AreaType">
  <simpleContent>
    <extension base="gml:MeasureType"/>
  </simpleContent>
</complexType>
<!-- ===== -->
<complexType name="AngleType">
  <simpleContent>
    <extension base="gml:MeasureType"/>
  </simpleContent>
</complexType>

```

**QCVN 42: 2020/BTNMT**

```

<!-- ===== -->
<complexType name="ScaleType">
  <simpleContent>
    <extension base="gml:MeasureType"/>
  </simpleContent>
</complexType>
<!-- ===== -->
<simpleType name="NCNameList">
  <list itemType="NCName"/>
</simpleType>
<!-- ===== -->
<element name="Arc" type="gml:ArcType" substitutionGroup="gml:ArcString"/>
<!-- ===== -->
<complexType name="ArcType">
  <complexContent>
    <restriction base="gml:ArcStringType">
      <sequence>
        <element ref="gml:pos" minOccurs="3"
maxOccurs="3"/>
          </sequence>
        <attribute name="numArc" type="integer" use="optional"
fixed="1"/>
      </restriction>
    </complexContent>
  </complexType>
<!-- ===== -->
<complexType name="ArcStringType" abstract="true">
  <complexContent>
    <extension base="gml:AbstractCurveSegmentType">
      <sequence>
        <element ref="gml:pos" minOccurs="3"
maxOccurs="unbounded"/>
          </sequence>
        <attribute name="interpolation"
type="gml:CurveInterpolationType" fixed="circularArc3Points"/>
        <attribute name="numArc" type="integer" use="optional"/>
      </extension>
    </complexContent>
  </complexType>
<!-- ===== -->
<element name="ArcString" type="gml:ArcStringType" abstract="true"
substitutionGroup="gml:_CurveSegment"/>
<!-- ===== -->
<element name="Circle" type="gml:CircleType" substitutionGroup="gml:Arc"/>
<!-- ===== -->
<complexType name="CircleType">
  <complexContent>
    <extension base="gml:ArcType"/>
  </complexContent>
</complexType>
<!-- ===== -->
<complexType name="AbstractRingType" abstract="true">
  <complexContent>
    <extension base="gml:AbstractGeometryType"/>
  </complexContent>
</complexType>
<!-- ===== -->

```

```

<element name="Ring" type="gml:RingType" substitutionGroup="gml:_Ring"/>
<!-- ===== -->
<complexType name="RingType">
  <complexContent>
    <extension base="gml:AbstractRingType">
      <sequence>
        <element ref="gml:curveMember"
maxOccurs="unbounded"/>
      </sequence>
    </extension>
  </complexContent>
</complexType>
<!-- ===== -->
<element name="_Ring" type="gml:AbstractRingType" abstract="true"
substitutionGroup="gml:_Geometry"/>
<!-- ===== -->
<complexType name="UnitOfMeasureType">
  <sequence/>
  <attribute name="uom" type="anyURI" use="required"/>
</complexType>
<!-- ===== -->
<complexType name="AbstractTopologyType" abstract="true">
  <complexContent>
    <extension base="gml:AbstractGMLType"/>
  </complexContent>
</complexType>
<element name="AbstractTopology" type="gml:AbstractTopologyType"
abstract="true" substitutionGroup="gml:AbstractGML"/>
<complexType name="AbstractTopoPrimitiveType" abstract="true">
  <complexContent>
    <extension base="gml:AbstractTopologyType">
      <sequence>
        <element ref="gml:isolated" minOccurs="0"
maxOccurs="unbounded"/>
        <element ref="gml:container" minOccurs="0"/>
      </sequence>
    </extension>
  </complexContent>
</complexType>
<!-- ===== -->
<element name="AbstractTopoPrimitive" type="gml:AbstractTopoPrimitiveType"
abstract="true" substitutionGroup="gml:AbstractTopology"/>
<!-- ===== -->
<element name="isolated" type="gml:IsolatedPropertyType"/>
<!-- ===== -->
<complexType name="IsolatedPropertyType">
  <sequence minOccurs="0">
    <choice>
      <element ref="gml:Node"/>
      <element ref="gml:Edge"/>
    </choice>
  </sequence>
  <attributeGroup ref="gml:AssociationAttributeGroup"/>
  <attributeGroup ref="gml:OwnershipAttributeGroup"/>
</complexType>
<!-- ===== -->
<element name="container" type="gml:ContainerPropertyType"/>

```

**QCVN 42: 2020/BTNMT**

```

<!-- ===== -->
<complexType name="ContainerPropertyType">
  <sequence minOccurs="0">
    <choice>
      <element ref="gml:Face"/>
      <!--element ref="gml:TopoSolid"/-->
    </choice>
  </sequence>
  <attributeGroup ref="gml:AssociationAttributeGroup"/>
  <attributeGroup ref="gml:OwnershipAttributeGroup"/>
</complexType>
<!-- ===== -->
<complexType name="NodeType">
  <complexContent>
    <extension base="gml:AbstractTopoPrimitiveType">
      <sequence>
        <element ref="gml:directedEdge" minOccurs="0"
maxOccurs="unbounded"/>
        <element ref="gml:pointProperty" minOccurs="0"/>
      </sequence>
      <attributeGroup ref="gml:AggregationAttributeGroup"/>
    </extension>
  </complexContent>
</complexType>
<!-- ===== -->
<element name="Node" type="gml:NodeType"
substitutionGroup="gml:AbstractTopoPrimitive"/>
<!-- ===== -->
<element name="directedNode" type="gml:DirectedNodePropertyType"/>
<!-- ===== -->
<complexType name="DirectedNodePropertyType">
  <sequence minOccurs="0">
    <element ref="gml:Node"/>
  </sequence>
  <attribute name="orientation" type="gml:SignType" default="+"/>
  <attributeGroup ref="gml:AssociationAttributeGroup"/>
  <attributeGroup ref="gml:OwnershipAttributeGroup"/>
</complexType>
<!-- ===== -->
<complexType name="EdgeType">
  <complexContent>
    <extension base="gml:AbstractTopoPrimitiveType">
      <sequence>
        <element ref="gml:directedNode" minOccurs="2"
maxOccurs="2"/>
        <element ref="gml:directedFace" minOccurs="0"
maxOccurs="unbounded"/>
        <element ref="gml:curveProperty" minOccurs="0"/>
      </sequence>
      <attributeGroup ref="gml:AggregationAttributeGroup"/>
    </extension>
  </complexContent>
</complexType>
<!-- ===== -->
<element name="Edge" type="gml:EdgeType"
substitutionGroup="gml:AbstractTopoPrimitive"/>
<!-- ===== -->

```

```

<element name="directedEdge" type="gml:DirectedEdgePropertyType"/>
<!-- ===== -->
<complexType name="DirectedEdgePropertyType">
  <sequence minOccurs="0">
    <element ref="gml:Edge"/>
  </sequence>
  <attribute name="orientation" type="gml:SignType" default="+"/>
  <attributeGroup ref="gml:AssociationAttributeGroup"/>
  <attributeGroup ref="gml:OwnershipAttributeGroup"/>
</complexType>
<!-- ===== -->
<complexType name="FaceType">
  <complexContent>
    <extension base="gml:AbstractTopoPrimitiveType">
      <sequence>
        <element ref="gml:directedEdge"
maxOccurs="unbounded"/>
        <!--element ref="gml:directedTopoSolid" minOccurs="0"
maxOccurs="2"/-->
        <element ref="gml:surfaceProperty" minOccurs="0"/>
      </sequence>
      <attributeGroup ref="gml:AggregationAttributeGroup"/>
    </extension>
  </complexContent>
</complexType>
<!-- ===== -->
<element name="Face" type="gml:FaceType"
substitutionGroup="gml:AbstractTopoPrimitive"/>
<!-- ===== -->
<element name="directedFace" type="gml:DirectedFacePropertyType"/>
<!-- ===== -->
<complexType name="DirectedFacePropertyType">
  <sequence minOccurs="0">
    <element ref="gml:Face"/>
  </sequence>
  <attribute name="orientation" type="gml:SignType" default="+"/>
  <attributeGroup ref="gml:AssociationAttributeGroup"/>
  <attributeGroup ref="gml:OwnershipAttributeGroup"/>
</complexType>
<!-- ===== -->
<attributeGroup name="AggregationAttributeGroup">
  <attribute name="aggregationType" type="gml:AggregationType"/>
</attributeGroup>
<!-- ===== -->
<simpleType name="AggregationType" final="#all">
  <restriction base="string">
    <enumeration value="set"/>
    <enumeration value="bag"/>
    <enumeration value="sequence"/>
    <enumeration value="array"/>
    <enumeration value="record"/>
    <enumeration value="table"/>
  </restriction>
</simpleType>
<!-- ===== -->
<simpleType name="SignType">
  <annotation>

```

## QCVN 42: 2020/BTNMT

```

                <documentation>gml:SignType is a convenience type with values "+"
(plus) and "-" (minus).</documentation>
            </annotation>
            <restriction base="string">
                <enumeration value="-"/>
                <enumeration value="+"/>
            </restriction>
        </simpleType>
        <!-- ===== -->
        <attributeGroup name="OwnershipAttributeGroup">
            <attribute name="owns" type="boolean" default="false"/>
        </attributeGroup>
        <!-- ===== -->
        <element name="AbstractGML" type="gml:AbstractGMLType" abstract="true"
substitutionGroup="gml:AbstractObject"/>
        <!-- ===== -->
        <element name="AbstractObject" abstract="true"/>
        <!-- ===== -->
    </schema>
```

## Phụ lục N

## QUY TẮC XÂY DỰNG LƯỢC ĐỒ ỨNG DỤNG GML

## 1. Quy tắc khai báo phần tử gốc

Phần tử gốc của tài liệu lược đồ ứng dụng GML được mã hoá theo mẫu sau:

```

1 <xsd:schema
2   targetNamespace="[tên namespace đích]"
3   xmlns:[tiền tố]="[tên namespace đích]"
4   xmlns:xsd="http://www.w3.org/2001/XMLSchema"
5   xmlns:gml="http://www.opengis.net/gml"
6   elementFormDefault="qualified"
7   version="[số phiên bản]">
8   <import namespace="http://www.opengis.net/gml"
   schemaLocation="gml/3.0.0/base/vngmlbase.xsd"/>

```

Trong đó:

- Dòng 2 là khai báo tên miền của các phần tử được định nghĩa trong lược đồ ứng dụng GML;
- Dòng 3 là khai báo tiền tố của tên miền lược đồ ứng dụng GML;
- Dòng 4 là khai báo tiền tố của tên miền lược đồ XML;
- Dòng 5 là khai báo tiền tố của tên miền GML;
- Dòng 6 là khai báo quy định sử dụng tên miền khi khai báo các phần tử;
- Dòng 7 khai báo số phiên bản của lược đồ ứng dụng.

## 2. Quy tắc nhập lược đồ GML cơ sở

Lược đồ GML cơ sở được nhập (import) vào lược đồ ứng dụng GML theo mẫu sau:

```

1 <xsd:import namespace="http://www.opengis.net/gml"
2   schemaLocation="vngmlbase.xsd"/>

```

## 3. Quy tắc khai báo kiểu đối tượng địa lý

## 3.1. Quy tắc chung.

Mỗi kiểu đối tượng địa lý được khai báo theo các quy tắc chung sau:

- a) Đối tượng địa lý được mã hoá bằng một phần tử XML có tên là tên của kiểu đối tượng địa lý;
- b) Thuộc tính của đối tượng địa lý được mã hoá thành một phần tử XML có tên là tên của thuộc tính;
- c) Tên phần tử XML mô tả các đối tượng hoặc kiểu đối tượng được đặt với chữ cái đầu tiên của các từ là chữ cái in hoa và tên của phần tử XML biểu diễn thuộc tính của đối tượng địa lý được đặt với chữ cái đầu tiên của từ đầu tiên là chữ cái viết thường và các chữ cái đầu tiên của các từ tiếp theo là chữ cái in hoa.

## QCVN 42: 2020/BTNMT

3.2. Quy tắc khai báo phần tử XML để mã hoá một tập đối tượng địa lý trong lược đồ ứng dụng GML.

```
1 <element name="[tên tập đối tượng]"
2   type="[tiền tố:][tên tập đối tượng]Type"
3   substitutionGroup="gml:_GML"/>
4 <complexType name="[tên tập đối tượng]Type">
5   <xsd:complexContent>
6     <xsd:extension base="gml:AbstractFeatureType">
7       <sequence minOccurs="0" maxOccurs="unbounded">
8         <element name="featureMember">
9           <complexType>
10            <sequence>
11              <element ref="gml:_Feature"/>
12            </sequence>
13          </complexType>
14        </element>
15      </sequence>
16    </xsd:extension>
17  </xsd:complexContent>
18 </xsd:complexType>
```

Trong đó:

- Dòng 1 là khai báo một phần tử XML toàn cục để mã hoá tập đối tượng địa lý. Giá trị *[tên tập đối tượng]* là tên của tập đối tượng địa lý. Phần tử toàn cục có kiểu là *[tên tập đối tượng]Type* và có thể được thay thế bằng phần tử *gml:\_GML* khai báo trong lược đồ GML cơ sở;

- Dòng 4 là khai báo của kiểu XML phức để định nghĩa tập đối tượng địa lý. Kiểu XML phức được định nghĩa kế thừa từ kiểu đối tượng địa lý trừu tượng *gml:AbstractFeatureType* từ lược đồ GML cơ sở và bao gồm 0 hoặc nhiều phần tử *featureMember*. Mỗi một phần tử *featureMember* sẽ chứa một phần tử XML tương ứng với một đối tượng địa lý cụ thể được định nghĩa bởi phần tử thay thế *gml:\_Feature*.

3.3. Quy tắc khai báo phần tử XML để mã hoá đối tượng địa lý trong lược đồ ứng dụng GML.

```
1 <xsd:element name="[tên kiểu đối tượng]"
2   type="[tiền tố:][tên kiểu đối tượng]Type"
3   substitutionGroup="gml:_Feature"/>
4 <xsd:complexType name="[tên kiểu đối tượng]Type">
5   <xsd:complexContent>
```



```

6      <xsd:extension base="gml:AbstractFeatureType">
7          <xsd:sequence>
8              <!--Khai báo 0 hoặc nhiều phần tử-->
9          </xsd:sequence>
10     </xsd:extension>
11 </xsd:complexContent>
12 </xsd:complexType>
    
```

Trong đó:

- Dòng 1 là khai báo phần tử XML toàn cục để mã hoá đối tượng địa lý. Giá trị *[tên kiểu đối tượng]* là tên của kiểu đối tượng địa lý. Phần tử toàn cục có kiểu là *[tên kiểu đối tượng]Type* và có thể được thay thế bằng phần tử `gml:_Feature` từ lược đồ GML cơ sở;

- Dòng 5 là khai báo kiểu đối tượng địa lý. Kiểu đối tượng địa lý được khai báo là một kiểu phức (complexType) kế thừa từ kiểu đối tượng địa lý trừu tượng `gml:AbstractFeatureType` từ lược đồ GML cơ sở;

- Từ dòng 7 đến dòng 8 là khai báo các thuộc tính của kiểu đối tượng địa lý (cách thức khai báo thuộc tính của kiểu đối tượng được quy định trong các mục dưới đây), trật tự khai báo theo trật tự thuộc tính của kiểu đối tượng địa lý trong lược đồ ứng dụng.

### 3.4. Quy tắc khai báo thuộc tính của kiểu đối tượng.

3.4.1. Các kiểu dữ liệu cơ sở được sử dụng khi khai báo thuộc tính đối tượng địa lý trong lược đồ ứng dụng GML.

TT	Tên	Tên kiểu dữ liệu	Mô tả
1	Kiểu số nguyên	Integer	Cùng tùy chọn chỉ ra miền giá trị và số chữ số)
2	Kiểu trị đo	Measurement	Bao gồm giá trị đo và đơn vị đo
3	Kiểu chuỗi ký tự	String	Cùng tùy chọn chỉ ra độ dài tối đa và hoặc độ dài cố định
4	Kiểu thời gian	Date, DateTime	
5	Kiểu logic	Boolean	
6	Kiểu nhị phân	Binary	
7	Kiểu URI	URI	Tham chiếu đến một tài nguyên địa phương hoặc từ xa
8	Kiểu tham chiếu	Reference	Kiểu dữ liệu tham chiếu đến một tài nguyên khác

**QCVN 42: 2020/BTNMT**

9	Danh sách mã	CodeType	Kiểu chuỗi ký tự có giá trị từ một danh sách mã (code list)
10	Kiểu số thực	Real	Cùng tùy chọn số chữ số, số chữ số phần thập phân và miền giá trị)
11	Tự định nghĩa		Các kiểu dữ liệu tự định nghĩa được cấu thành bởi các thuộc tính không gian và phi không gian

3.4.2. Các facets được phép áp dụng khi khai báo các phần tử XML để mã hoá các thuộc tính của kiểu đối tượng địa lý trong lược đồ ứng dụng GML.

Tên facet	Các kiểu dữ liệu có thể áp dụng	Mẫu mã hoá	Mục đích sử dụng
minInclusive	integer, measurement, date, dateTime, real	<xsd:minInclusive value="min value"/>	Khai báo giá trị tối thiểu
minExclusive	integer, measurement, date, dateTime, real	<xsd:minExclusive value="min value"/>	Khai báo giá trị tối thiểu
maxInclusive	integer, measurement, date, dateTime, real	<xsd:maxInclusive value="max value"/>	Khai báo giá trị tối đa
maxExclusive	integer, measurement, date, dateTime, real	<xsd:maxExclusive value="max value"/>	Khai báo giá trị tối đa
enumeration	integer, measurement, date, dateTime, real, string, URI, reference	<xsd:enumeration value="value"/>	Khai báo miền giá trị cố định

3.4.3. Số thể hiện tối thiểu và tối đa của một thuộc tính đối tượng địa lý.

Số thể hiện tối thiểu và tối đa của một thuộc tính đối tượng địa lý được xác định bởi giá trị của thuộc tính minOccurs và maxOccurs khi khai báo một phần tử XML trong lược đồ ứng dụng GML. Nếu không chỉ ra một giá trị cụ thể thì các thuộc tính này sẽ nhận giá trị mặc định là 1. Giá trị hợp lệ của các thuộc tính minOccurs và maxOccurs là 0 và N (N là một số nguyên dương lớn hơn 0). Các trường hợp khai báo thuộc tính minOccurs và maxOccurs (bao gồm cả khai báo hợp lệ và không hợp lệ) được mô tả trong bảng sau:

Giá trị của thuộc tính minOccurs	Giá trị của thuộc tính maxOccurs	Nội dung của phần tử trong tài liệu GML	Ghi chú
0	0	Rỗng	Không được phép
0	0	Không rỗng	Không hợp lệ
0	= 1 hoặc > 1	Rỗng	Giá trị thuộc tính được coi là không xác định hoặc không được gán
0	= 1; > 1	Không rỗng	Giá trị thuộc tính là nội dung của phần tử XML
=1 hoặc > 1	0	Rỗng	Không hợp lệ
=1 hoặc > 1	0	Không rỗng	Không hợp lệ
=1 hoặc > 1	=1 hoặc > 1	Rỗng	Không hợp lệ
=1 hoặc > 1	=1 hoặc > 1	Không rỗng	Giá trị thuộc tính là nội dung của phần tử XML

#### 3.4.4. Giá trị hằng null.

Giá trị hằng null được áp dụng để gán giá trị cho các thuộc tính có giá trị không xác định.

3.4.5. Quy tắc khai báo thuộc tính của kiểu đối tượng địa lý có kiểu dữ liệu là kiểu số nguyên.

```

1 <xsd:element name="[tên thuộc tính]" [minOccurs="0|N"] [maxOccurs="N"]>
2   <xsd:simpleType>
3     <xsd:restriction base="xsd:integer">
4       <xsd:totalDigits value="[số chữ số]"/>
5       <!--..Khai báo các facet khác được phép sử dụng theo hướng dẫn
        trong tài liệu này..-->
6     </xsd:restriction>
7   </xsd:simpleType>
8 </xsd:element>

```

Hoặc áp dụng mẫu khai báo dạng rút gọn sau:

```

<xsd:element name="[tên thuộc tính]" type="xsd:integer"
[minOccurs="0|N"] [maxOccurs="1|N|unbounded"]/>

```

Trong đó:

- Dòng 1 là khai báo phần tử XML để mã hoá thuộc tính, giá trị *[tên thuộc tính]* là tên của thuộc tính đối tượng cần mã hoá (thuộc tính name là bắt buộc trong khai báo một phần tử XML);

## QCVN 42: 2020/BTNMT

- Dòng 3 là khai báo kiểu của phần tử XML. Kiểu của phần tử được khai báo kế thừa từ kiểu xsd:integer từ lược đồ XML;

- Thuộc tính minOccurs và maxOccurs được khai báo theo các hướng dẫn trong mục 3.4.3 của phụ lục này;

- Số chữ số mà giá trị của thuộc tính có thể nhận được khai báo thông qua giá trị *[số chữ số]* của thuộc tính totalDigits.

3.4.6. Quy tắc khai báo một thuộc tính (phần tử) có giá trị là một trị đo (bao gồm giá trị đo và đơn vị đo).

```
1 <xsd:element name="[tên thuộc tính]" [minOccurs="0|N"]
  [maxOccurs="1|N|unbounded"]>
2   <xsd:complexType>
3     <xsd:simpleContent>
4       <xsd:restriction base="gml:MeasureType">
5         <!--...Khai báo các facet khác được phép sử dụng theo hướng dẫn
          trong tài liệu này.-->
6       </xsd:restriction>
7     </xsd:simpleContent>
8   </xsd:complexType>
9 </xsd:element>
```

Hoặc áp dụng mẫu khai báo dạng rút gọn sau:

```
<xsd:element name="[tên thuộc tính]" type="gml:MeasureType"
  [minOccurs="0|N"] [maxOccurs="1|N|unbounded"]/>
```

Trong đó:

- Dòng 1 là khai báo phần tử XML để mã hoá thuộc tính đối tượng, giá trị *[tên thuộc tính]* là tên của thuộc tính đối tượng cần mã hoá (thuộc tính name là bắt buộc trong khai báo một phần tử XML);

- Dòng 4 là khai báo kiểu của phần tử. Kiểu của phần tử được khai báo kế thừa từ kiểu gml:MeasureType từ lược đồ GML cơ sở;

- Thuộc tính minOccurs và maxOccurs được khai báo theo các hướng dẫn trong mục 3.4.3 của phụ lục này.

3.4.7. Quy tắc khai báo thuộc tính có kiểu giá trị là kiểu chuỗi ký tự.

```
1 <xsd:element name="[tên thuộc tính]" [minOccurs="0|N"]
  [maxOccurs="1|N|unbounded"]>
2   <xsd:simpleType>
3     <xsd:restriction base="xsd:string">
4       <xsd:maxLength value="[số ký tự tối đa]" />
5       <!-- - hoặc - -->
6       <xsd:length value="số ký tự" />
7       <!--...Khai báo các facet khác được phép sử dụng theo hướng dẫn
          trong tài liệu này.-->
```

```

8         </xsd:restriction>
9     </xsd:simpleType>
10 </xsd:element>

```

Hoặc áp dụng mẫu khai báo dạng rút gọn sau:

```

<xsd:element name="[tên thuộc tính]" type="xsd:string"
[ minOccurs="0|N" ] [ maxOccurs="1|N|unbounded" ] />

```

Trong đó:

- Dòng 1 là khai báo phần tử XML để mã hoá thuộc tính đối tượng, giá trị *[tên thuộc tính]* là tên của thuộc tính đối tượng cần mã hoá (thuộc tính name là bắt buộc trong khai báo một phần tử XML);

- Dòng 3 là khai báo kiểu của phần tử XML. Kiểu của phần tử được khai báo kế thừa từ kiểu xsd:string từ lược đồ XML;

- Thuộc tính minOccurs và maxOccurs được khai báo theo các hướng dẫn trong mục 3.4.3 của phụ lục này;

- Dòng 4 là khai báo thuộc tính maxLength để chỉ ra tổng số ký tự tối đa mà giá trị của thuộc tính có thể nhận được;

- Dòng 6 là khai báo thuộc tính length để chỉ ra số ký tự cố định mà giá trị của thuộc tính có thể nhận được.

3.4.8. Quy tắc khai báo một thuộc tính có kiểu giá trị là kiểu dữ liệu thời gian.

```

1 <xsd:element name="[tên thuộc tính]" [ minOccurs="0|N" ]
  [ maxOccurs="1|N|unbounded" ]>
2     <xsd:simpleType>
3         <xsd:restriction base="xsd:date|xsd:dateTime">
4             <!--..Khai báo các facet khác được phép sử dụng theo hướng dẫn
              trong tài liệu này..-->
5         </xsd:restriction>
6     </xsd:simpleType>
7 </xsd:element>

```

Hoặc áp dụng mẫu khai báo dạng rút gọn sau:

```

<xsd:element name="[tên thuộc tính]" type="xsd:date|xsd:dateTime"
[ minOccurs="0|N" ] [ maxOccurs="1|N|unbounded" ] />

```

Trong đó:

- Dòng 1 là khai báo phần tử XML để mã hoá thuộc tính đối tượng, giá trị *[tên thuộc tính]* là tên của thuộc tính đối tượng cần mã hoá (thuộc tính name là bắt buộc trong khai báo một phần tử XML);

- Dòng 3 là khai báo kiểu của phần tử. Kiểu của phần tử được khai báo kế thừa từ kiểu xsd:date hoặc xsd:dateTime từ lược đồ XML;

## QCVN 42: 2020/BTNMT

- Thuộc tính minOccurs và maxOccurs được khai báo theo các hướng dẫn trong mục 3.4.3 của phụ lục này.

3.4.9. Quy tắc khai báo thuộc tính có kiểu giá trị là kiểu dữ liệu logic.

```
1 <xsd:element name="[tên thuộc tính]"
2 type="xsd:boolean"
3 [minOccurs="0|N"] [maxOccurs="1|N|unbounded"]/>
```

3.4.10. Quy tắc khai báo thuộc tính có kiểu giá trị là kiểu dữ liệu nhị phân.

```
1 <xsd:element name="[tên thuộc tính]" [minOccurs="0|N"]
2 [maxOccurs="1|N|unbounded"]>
3 <xsd:complexType>
4 <xsd:simpleContent>
5 <xsd:extension base="xsd:base64Binary|xsd:hexBinary">
6 <xsd:attribute name="url" type="xsd:anyURI" use="optional"/>
7 <xsd:attribute name="mimeType" type="xsd:string"
8 use="required"/>
9 <xsd:attribute name="role" type="xsd:string" use="optional"/>
10 <xsd:attribute name="length" type="xsd:positiveInteger"
11 use="optional"/>
12 </xsd:extension>
</xsd:simpleContent>
</xsd:complexType>
</xsd:element>
```

Trong đó:

- Dòng 1 là khai báo phần tử XML để mã hoá thuộc tính đối tượng, giá trị *[tên thuộc tính]* là tên của thuộc tính đối tượng cần mã hoá (thuộc tính name là bắt buộc trong khai báo một phần tử XML);

- Dòng 4 là khai báo kiểu của phần tử. Kiểu của phần tử được khai báo kế thừa từ kiểu xsd:base64Binary hoặc xsd:hexBinary từ lược đồ XML;

- Từ dòng 5 đến dòng 8 là các khai báo tùy chọn chỉ ra địa chỉ tài nguyên (thuộc tính url), kiểu định dạng của tài nguyên được tham chiếu qua URL (thuộc tính mimeType), (role), độ dài dữ liệu (thuộc tính length);

- Thuộc tính minOccurs và maxOccurs được khai báo theo các hướng dẫn trong mục 3.4.3 của phụ lục này.

3.4.11. Quy định khai báo thuộc tính có kiểu giá trị là kiểu dữ liệu không gian hình học.

```
1 <xsd:element name="[tên thuộc tính]"
2 type="[tên kiểu dữ liệu không gian hình học]"
3 [minOccurs="0|N"] [maxOccurs="1|N|unbounded"]>
```

Trong đó:

- Dòng 1 là khai báo phần tử XML để mã hoá thuộc tính, giá trị *[tên thuộc tính]* là tên của thuộc tính đối tượng cần mã hoá (thuộc tính name là bắt buộc trong khai báo một phần tử XML);

- Dòng 2 là khai báo kiểu của phần tử. Kiểu của phần tử là một trong số các kiểu dữ liệu hình học sau:

TT	Kiểu thuộc tính hình học trong lược đồ GML	Các kiểu dữ liệu hình học được phép sử dụng
1	<code>gml:PointPropertyType</code>	
2	<code>gml:CurvePropertyType</code>	Các giá trị thuộc tính được phép sử dụng bao gồm: <code>gml:LineString</code> hoặc <code>gml:Curve</code> được cấu thành bởi các đoạn có kiểu <code>gml:LineStringSegment</code>
4	<code>gml:SurfacePropertyType</code>	Các kiểu giá trị được hỗ trợ bao gồm <code>gml:Polygon</code> hoặc <code>gml:Surface</code> được cấu thành bởi các mặt có kiểu là <code>gml:PolygonPatch</code>
5	<code>gml:GeometryPropertyType</code>	Các kiểu giá trị thuộc tính được phép sử dụng bao gồm <code>gml:Point</code> , <code>gml:LineString</code> , <code>gml:Curve</code> , <code>gml:Polygon</code> , <code>gml:Surface</code> , <code>gml:MultiPoint</code> , <code>gml:MultiCurve</code> , <code>gml:MultiSurface</code>
6	<code>gml:MultiPointPropertyType</code>	
7	<code>gml:MultiCurvePropertyType</code>	Tương tự như kiểu <code>gml:CurvePropertyType</code>
8	<code>gml:MultiSurfacePropertyType</code>	Tương tự như kiểu <code>gml:SurfacePropertyType</code>
9	<code>gml:MultiGeometryPropertyType</code>	Tương tự như kiểu <code>gml:GeometryPropertyType</code>

Ngoài ra, các kiểu thuộc tính hình học phải tuân thủ các quy định bổ sung sau đây:

- Các toạ độ hình học được xác định bởi phần tử `gml:pos` đối với kiểu dữ liệu `gml:Point` và `gml:posList` đối với các kiểu dữ liệu hình học còn lại;

- Hệ quy chiếu toạ độ có thể có chiều không gian là 1, 2 hoặc 3;

- Một đối tượng có thể có nhiều hơn một thuộc tính hình học;

- Khi mã hoá một tập hợp các đối tượng, thông tin về hệ quy chiếu không gian (`srsName`) của thuộc tính `gml:boundedBy` và của các đối tượng hình học phải như nhau.

- Đối với các thuộc tính hình học dạng tập hợp `gml:MultiPointPropertyType`, `gml:MultiCurvePropertyType`, `gml:MultiSurfacePropertyType` và

## QCVN 42: 2020/BTNMT

gml:MultiGeometryPropertyType sử dụng thuộc tính được liệt kê dưới đây để chỉ ra các kiểu đối tượng hình học thành phần:

TT	Kiểu thuộc tính hình học tập hợp	Thành phần chứa
1	gml:MultiPointPropertyType	gml:pointMember
2	gml:MultiCurvePropertyType	gml:curveMember
3	gml:MultiSurfacePropertyType	gml:surfaceMember
4	gml:MultiGeometryPropertyType	gml:geometryMember

3.4.12. Hệ quy chiếu toạ độ được khai báo qua giá trị của thuộc tính srsName như sau.

a) Trong khai báo của thuộc tính gml:boundedBy khi định nghĩa một tập các đối tượng;

b) Trong khai báo của thuộc tính gml:boundedBy khi định nghĩa một đối tượng;

c) Trong khai báo của các kiểu dữ liệu hình học gml:Point, gml:LineString, gml:Curve, gml:Polygon, gml:Surface, gml:Geometry, gml:MultiPoint, gml:MultiCurve, gml:MultiSurface và gml:MultiGeometry.

### 3.4.13. Quy tắc khai báo thuộc tính có kiểu giá trị là kiểu dữ liệu URI

```
1 <xsd:element name="[tên thuộc tính]"
2 type="xsd:anyURI"
3 minOccurs="[0|N]" [maxOccurs="1|N|unbounded"]/>
```

Trong đó:

a) Dòng 1 là khai báo phần tử XML, giá trị *[tên thuộc tính]* là tên của thuộc tính đối tượng cần mã hoá (thuộc tính name là bắt buộc trong khai báo một phần tử XML);

b) Dòng 2 là khai báo kiểu của phần tử. Kiểu của phần tử là kiểu xsd:anyURI từ lược đồ XML.

### 3.4.14. Quy tắc khai báo thuộc tính có kiểu giá trị là kiểu tham chiếu đến một tài nguyên khác

```
1 <xsd:element name="[tên thuộc tính]" type="gml:ReferenceType"
minOccurs="0|N">
2 <xsd:annotation>
3 <xsd:appinfo source="urn:x-gml:targetElement">[phần tử được tham
chiếu]</xsd:appinfo>
4 </xsd:annotation>
5 </xsd:element>
```



Trong đó:

a) Dòng 1 là khai báo phần tử XML, giá trị *[tên thuộc tính]* là tên của thuộc tính đối tượng cần mã hoá (thuộc tính name là bắt buộc trong khai báo một phần tử XML). Kiểu của phần tử là kiểu gml:ReferenceType từ lược đồ GML;

b) Dòng 2 đến 4 là khai báo địa chỉ của tài nguyên cần tham chiếu. Địa chỉ tài nguyên được xác định như sau:

Nếu tài nguyên cần tham chiếu đến nằm trong cùng tài liệu thì địa chỉ được xác định bởi giá trị của thuộc tính xlink:href có dạng *#[giá trị của thuộc tính gml:id của đối tượng]* (ví dụ xlink:href="#1013");

Nếu tài nguyên cần tham chiếu nằm trong một tài liệu khác thì địa chỉ của thuộc tính xlink:href được xác định thông qua địa chỉ URI của tài liệu và giá trị thuộc tính gml:id của đối tượng và có dạng xlink:href = [URI]#gml:id (ví dụ xlink:href = http://www.dosm.gov.vn/data/F-48-68-D.gml#1013).

### 3.4.15. Quy tắc khai báo thuộc tính có kiểu giá trị là một chuỗi ký tự từ một danh sách mã

```

1 <xsd:element name="[tên thuộc tính]"
  [minOccurs="0|N"][maxOccurs="1|N|unbounded"]>
2   <xsd:complexType>
3     <xsd:simpleContent>
4       <xsd:restriction base="gml:CodeType">
5         <xsd:attribute name="codeSpace" type="xsd:anyURI"
  [use="optional"]
6         default="...các uri..." | fixed="... các uri..." />
7       </xsd:restriction>
8     <xsd:simpleContent>
9   </xsd:complexType>
10 </xsd:element>

```

Trong đó:

a) Dòng 1 là khai báo phần tử XML, giá trị *[tên thuộc tính]* là tên của thuộc tính đối tượng cần mã hoá (thuộc tính name là bắt buộc trong khai báo một phần tử XML). Kiểu của phần tử là kiểu gml:ReferenceType từ lược đồ GML;

b) Dòng 2 đến 4 là khai báo kiểu của phần tử được kế thừa từ kiểu gml:CodeType từ lược đồ GML.

### 3.4.16. Quy tắc khai báo thuộc tính có kiểu giá trị là kiểu dữ liệu số thực

```

1 <xsd:element name="[tên thuộc tính]" [minOccurs="0|N"]
  [maxOccurs="1|N|unbounded"]>
2   <xsd:simpleType>
3     <xsd:restriction base="xsd:double|xsd:decimal">
4       <!-- ... các facet khác được phép áp dụng ... -->
5       [<xsd:totalDigits value="N"/>]

```

## QCVN 42: 2020/BTNMT

```
6         [<xsd:fractionDigits value="N" />]
7     </xsd:restriction>
8 </xsd:simpleType>
9 </xsd:element>
```

Trong đó:

a) Dòng 1 là khai báo phần tử XML, giá trị *[tên thuộc tính]* là tên của thuộc tính đối tượng cần mã hoá (thuộc tính name là bắt buộc trong khai báo một phần tử XML);

b) Dòng 3 là khai báo kiểu của phần tử. Kiểu của phần tử được khai báo kế thừa từ kiểu xsd:double hoặc xsd:decimal từ lược đồ XML;

c) Thuộc tính minOccurs và maxOccurs được khai báo theo các quy định trong hướng dẫn này;

d) Nếu kiểu dữ liệu là xsd: decimal, số chữ số mà giá trị của thuộc tính có thể nhận được khai báo thông qua giá trị của thuộc tính totalDigits và số chữ số phần sau dấu phẩy được khai báo thông qua giá trị của thuộc tính fractionDigits.

Hoặc áp dụng mẫu khai báo dạng rút gọn sau:

```
<xsd:element name="[tên thuộc tính]" type="xsd:double"
[ minOccurs="0|N" ] [ maxOccurs="0|N" ] />
```

### 3.4.17. Quy tắc khai báo thuộc tính có kiểu là một kiểu thuộc tính tự định nghĩa

```
1 <xsd:element      name="[tên thuộc tính]"
2                 type="[tên thuộc tính tự định nghĩa]Type"
3                 [ minOccurs="0|N" ] [ maxOccurs="0|N|unbounded" ]>
```

Trong đó:

a) Dòng 1 là khai báo phần tử XML, giá trị *[tên thuộc tính]* là tên của thuộc tính đối tượng cần mã hoá (thuộc tính name là bắt buộc trong khai báo một phần tử XML);

b) Dòng 3 là khai báo kiểu của phần tử, kiểu phần tử là một kiểu thuộc tính tự định nghĩa;

c) Thuộc tính minOccurs và maxOccurs được khai báo theo các quy định trong mục 3.4.3 của phụ lục này.

### 3.4.18. Quy tắc khai báo kiểu thuộc tính tự định nghĩa

```
1 <xsd:complexType name="[tên thuộc tính tự định nghĩa]Type">
2     <xsd:sequence>
3         <xsd:element ref="[tên phần tử tự định nghĩa]" />
4     </xsd:sequence>
5 </xsd:complexType>
6 <xsd:element name="[tên phần tử tự định nghĩa]">
7     <xsd:complexType>
8         <xsd:sequence>
```

```

9          <!-- ...một hoặc nhiều khai báo phần tử... -->
10         </xsd:sequence>
11        </xsd:complexType>
12 </xsd:element>

```

- Dòng 1 là khai kiểu phức XML, giá trị *[tên thuộc tính tự định nghĩa]*Type là tên của kiểu thuộc tính. Theo quy ước của GML tên của kiểu thuộc tính phải có hậu tố là PropertyType.

- Dòng 3 là khai báo một phần tử tham chiếu đến kiểu dữ liệu người dùng tự định nghĩa theo quy tắc object-property.

- Dòng 7 là khai báo một phần tử.

### 3.4.19. Quy tắc khai báo quan hệ kế thừa giữa hai kiểu đối tượng địa lý

```

1 <xsd:element name="[tên kiểu đối tượng]"
2   type="[tiền tố:][tên kiểu đối tượng]"
3   substitutionGroup="[tiền tố:][tên kiểu đối tượng cơ sở]" />
4 <xsd:complexType name="[tên kiểu đối tượng]">
5   <xsd:complexContent>
6     <xsd:extension base="[prefix:][tên kiểu đối tượng cơ sở]">
7       <xsd:sequence>
8         <!--Khai báo 0 hoặc nhiều phần tử-->
9       </xsd:sequence>
10    </xsd:extension>
11  </xsd:complexContent>
12 </xsd:complexType>

```

Trong đó:

- Dòng 1 là khai báo phần tử toàn cục của kiểu đối tượng địa lý. Giá trị *[tên kiểu đối tượng]* là tên của kiểu đối tượng địa lý. Phần tử toàn cục có kiểu là *[tên kiểu đối tượng]* và có thể được thay thế bằng phần tử toàn cục của kiểu đối tượng địa lý cơ sở;

- Dòng 5 là khai báo kiểu đối tượng địa lý. Kiểu đối tượng địa lý được khai báo là một kiểu phức (complexType) kế thừa từ kiểu đối tượng địa lý cơ sở;

- Từ dòng 7 đến dòng 8 là khai báo các thuộc tính của kiểu đối tượng địa lý, trật tự khai báo theo trật tự thuộc tính của kiểu đối tượng địa lý trong lược đồ ứng dụng.

## Phụ lục O

### QUY TẮC CHUYỂN ĐỔI LƯỢC ĐỒ ỨNG DỤNG UML SANG LƯỢC ĐỒ ỨNG DỤNG GML

#### 1. Các yêu cầu mã hoá

##### 1.1. Lược đồ ứng dụng.

Các quy tắc mã hoá được áp dụng cho các lược đồ ứng dụng được định nghĩa tuân theo các quy định trong quy chuẩn mô hình cấu trúc dữ liệu địa lý.

##### 1.2. Bảng mã ký tự.

Bảng mã ký tự UTF-8 được sử dụng là để mã hoá ký tự khi mã hoá thông tin địa lý bằng GML.

##### 1.3. Siêu dữ liệu.

Siêu dữ liệu được trao đổi thông qua định dạng XML. Lược đồ XML cho siêu dữ liệu địa lý được chuyển đổi theo các quy tắc mã hoá được quy định trong phụ lục này.

##### 1.4. Mã xác định đối tượng.

Cơ chế ID của GML được sử dụng để xác định mã nhận dạng duy nhất đối tượng địa lý.

#### 2. Cấu trúc dữ liệu đầu vào

Lược đồ ứng dụng UML được xây dựng tuân thủ yêu cầu của phụ lục này.

#### 3. Cấu trúc dữ liệu đầu ra:

Tài liệu lược đồ ứng dụng GML tuân thủ các yêu cầu được nêu tại điểm 1.1, 1.2 của mục 1.

#### 4. Các quy tắc chuyển đổi

##### 4.1. Quy tắc chung.

Quy tắc chuyển đổi quy định cách thức chuyển đổi lược đồ ứng dụng biểu diễn bằng UML theo các quy định trong chuẩn mô hình cấu trúc dữ liệu địa lý về lược đồ ứng dụng GML được mã hoá theo các quy định trong phần 1 của phụ lục này.

Các quy tắc mã hoá lược đồ được xây dựng dựa trên ý tưởng các định nghĩa lớp trong lược đồ ứng dụng biểu diễn bằng UML được ánh xạ thành các khai báo kiểu và khai báo phần tử trong lược đồ XML và như vậy các thể hiện của các lớp trong lược đồ ứng dụng (các đối tượng) có thể được ánh xạ tương ứng thành các phần tử trong tài liệu XML.

4.2. Quy tắc chuyển đổi gói UML có kiểu mẫu phân loại là <<Application schema>>.

a) Khi chuyển đổi một lược đồ UML, một gói có kiểu mẫu phân loại là <<Application schema>> được chuyển thành một tệp lược đồ XML (tệp XSD). Một và chỉ một tệp XSD cho một gói;

b) Mặc định, tất cả các lược đồ ứng dụng biểu diễn bằng UML chỉ sử dụng một tên miền (namespace) XML chung. Một tên miền XML khác cho một gói và các gói con của nó có thể được bổ sung, song phải được khai báo trong lược đồ XML;

c) Quan hệ phụ thuộc giữa các gói được ánh xạ tương ứng thành quan hệ nhập (import) hoặc gộp (include) giữa các lược đồ ứng dụng GML.

4.3. Quy tắc chuyển đổi lớp UML.

4.3.1. Quy tắc chung.

Các lớp có kiểu mẫu phân loại là <<Enumeration>>, <<CodeList>>, <<DataType>>, <<Abstract>>, <<Type>>, <Union>>, <<Feature>>, <<BasicType>> sẽ được ánh xạ tương ứng sang lược đồ GML. Tất cả các lớp có kiểu mẫu phân loại không thuộc danh sách này sẽ không được xét đến trong quá trình chuyển đổi.

Tất cả các lớp sẽ được ánh xạ thành các khai báo kiểu. Trong đó tên kiểu có hậu tố Type.

Ánh xạ các kiểu dữ liệu nguyên thủy định nghĩa trong chuẩn mô hình cấu trúc dữ liệu thành các kiểu dữ liệu nguyên thủy trong lược đồ ứng dụng GML:

STT	Kiểu dữ liệu trong lược đồ ứng dụng UML	Kiểu dữ liệu trong lược đồ ứng dụng GML
1	CharacterString	xsd:string
2	Integer	xsd:integer
3	Real	xsd:double
4	Decimal	xsd:double
5	Number	xsd:double
6	Date	xsd:date
7	Time	xsd:time
8	DateTime	xsd:dateTime
9	Boolean	xsd:boolean
10	Length	gml:LengthType
11	Distance	gml:LengthType
12	Angle	gml:AngleType
13	Measure	gml:MeasureType
14	Sign	gml:SignType
15	UnitOfMeasure	gml:UnitOfMeasureType

4.3.2. Quy tắc ánh xạ lớp định nghĩa kiểu dữ liệu.

a) Lớp có kiểu mẫu phân loại là <<DataType>> trong lược đồ ứng dụng UML được chuyển tương ứng thành một kiểu dữ liệu tự định nghĩa trong lược đồ ứng dụng GML.

b) Áp dụng mẫu mã hoá kiểu dữ liệu tự định nghĩa để khai báo trong lược đồ ứng dụng GML.

c) Áp dụng các mẫu mã hoá thuộc tính để khai báo các thuộc tính của kiểu dữ liệu tự định nghĩa trong lược đồ ứng dụng GML.

4.3.3. Quy tắc ánh xạ lớp định nghĩa kiểu đối tượng địa lý

## QCVN 42: 2020/BTNMT

a) Lớp có kiểu mẫu phân loại là <<FeatureType>> trong lược đồ ứng dụng UML được chuyển tương ứng thành khai báo kiểu đối tượng địa lý trong lược đồ GML.

b) Áp dụng mẫu mã hoá kiểu đối tượng địa lý để khai báo kiểu dữ liệu địa lý trong lược đồ ứng dụng GML.

c) Tên của kiểu đối tượng địa lý được sử dụng trong khai báo là tên lớp UML.

### 4.3.4. Quy tắc ánh xạ lớp định nghĩa kiểu dữ liệu liệt kê.

Lớp có kiểu mẫu phân loại là <<Enumeration>> trong lược đồ ứng dụng UML được chuyển tương ứng thành khai báo kiểu dữ liệu đơn (simpleType) trong lược đồ ứng dụng GML.

### 4.3.5. Quy tắc ánh xạ lớp định nghĩa danh sách mã.

Lớp có kiểu mẫu phân loại là <<CodeList >> trong lược đồ ứng dụng UML được chuyển tương ứng thành khai báo kiểu dữ liệu phức kế thừa kiểu gml:CodeType của GML

### 4.3.6. Quy tắc ánh xạ lớp định nghĩa kiểu dữ liệu tập hợp.

Lớp có kiểu mẫu phân loại là <<Union>> trong lược đồ ứng dụng UML được chuyển tương ứng thành khai báo kiểu dữ liệu phức trong lược đồ ứng dụng GML;

Áp dụng mẫu mã hoá kiểu dữ liệu tự định nghĩa để khai báo kiểu dữ liệu tự định nghĩa trong lược đồ ứng dụng GML.

### 4.3.7. Quy tắc ánh xạ thuộc tính và vai trò quan hệ trong quan hệ liên kết.

Thuộc tính của lớp UML hoặc vai trò trong quan hệ liên kết được chuyển đổi tương ứng thành khai báo thuộc tính trong khai báo kiểu dữ liệu hoặc kiểu đối tượng địa lý trong lược đồ ứng dụng GML.

Số phần thể hiện của thuộc tính được chuyển đổi thành giá trị của cặp thuộc tính minOccurs và maxOccurs khi khai báo phần tử XML. Nếu số thể hiện là số nguyên thì chuyển tương ứng, n được chuyển thành giá trị xml: unbounded.

### 4.3.8. Quy tắc ánh xạ kiểu dữ liệu không gian.

STT	Kiểu trong lược đồ ứng dụng UML	Kiểu lược đồ ứng dụng GML	Phần tử thay thế trong GML
1	GM_Object	gml:GeometryPropertyType	gml:_Geometry
2	GM_Primitive	gml:GeometricPrimitivePropertyType	gml:_GeometricPrimitive
3	GM_Position	gml:geometricPositionGroup	
4	GM_PointArray	gml:geometricPositionListGroup	
5	GM_Point	gml:PointPropertyType	gml:Point
6	GM_Curve	gml:CurvePropertyType	gml:_Curve
7	GM_Surface	gml:SurfacePropertyType	gml:_Surface
8	GM_CompositeCurve	gml:CompositeCurveType	gml:CompositeCurve
9	GM_Complex	gml:GeometricComplexPropertyType	gml:GeometricComplex
10	GM_Aggregate	gml:MultiGeometryPropertyType	gml:MultiGeometry
11	GM_MultiPoint	gml:MultiPointPropertyType	gml:MultiPoint

12	GM_MultiCurve	gml:MultiCurvePropertyType	gml:MultiCurve
13	GM_MultiSurface	gml:MultiSurfacePropertyType	gml:MultiSurface
14	TP_Node	gml:DirectedNodePropertyType	gml:DirectedNode
15	TP_Edge	gml:DirectedEdgePropertyType	gml:DirectedEdge
16	TP_Face	gml:DirectedFacePropertyType	gml:DirectedFace
17	TP_DirectedNode	gml:DirectedNodePropertyType	gml:DirectedNode
18	TP_DirectedEdge	gml:DirectedEdgePropertyType	gml:DirectedEdge
19	TP_DirectedFace	gml:DirectedFacePropertyType	gml:DirectedFace
20	TP_Complex	gml:TopoComplexMemberType	gml:TopoComplex

4.3.9. Quy tắc ánh xạ kiểu dữ liệu thời gian.

STT	Kiểu trong lược đồ ứng dụng UML	Kiểu trong lược đồ ứng dụng GML	Phần tử thay thế trong GML
1	TM_Instant	gml:TimeInstantPropertyType	gml:TimeInstant
2	TM_Period	gml:TimePeriodPropertyType	gml:TimePeriod
3	TM_Node	gml:TimeNodePropertyType	gml:TimeNode
4	TM_Edge	gml:TimeEdgePropertyType	gml:TimeEdge

4.3.10. Quy tắc ánh xạ quan hệ kế thừa và lớp trừu tượng.

Áp dụng mẫu mã hoá quan hệ kế thừa để ánh xạ quan hệ kế thừa giữa hai lớp trong lược đồ ứng dụng UML để khai báo một kiểu dữ liệu tự định nghĩa hoặc một kiểu đối tượng địa lý kế thừa từ một kiểu dữ liệu hoặc một kiểu đối tượng địa lý khác.

**Phụ lục P**  
**MỘT SỐ WEBSITE HỮU ÍCH**

**1. Trang thông tin về Chuẩn thông tin địa lý**

- <http://www.iso211.org/>- Tổ chức xây dựng bộ các Chuẩn thông tin địa lý

**2. Các trang tổng quan về GIS**

- <http://www.usgs.gov/> - Cơ quan Khảo sát địa chất Hoa Kỳ (United States Geological Survey (USGS) ).

- <http://www.gislinx.com/>

**3. Các nguồn dữ liệu không gian**

- <http://www.fgdc.gov/>- Ủy ban dữ liệu địa lý - Cơ quan Thu thập và phân phối thông tin của liên bang mỹ.

- <http://www.usgs.gov/pubprod/data.html> - Cơ quan Thu thập và phân phối thông tin dữ liệu không gian Khảo sát Địa chất Hoa Kỳ (USGS).

- <http://www.esri.com/software/arcgis/geodatabase/index.html>- Kho dữ liệu của ESRI (ESRI's Data Repository).

**4. Các trang web chuyên về phần mềm, sản xuất và dữ liệu GIS**

- <http://www.gisworld.com/>-Nhà cung cấp hàng đầu các thông tin không gian địa lý.

- <http://www.intergraph.com/sgi/> - Làm và cung cấp các giải pháp thành lập bản đồ và GIS sau: MGE, GeoMedia Pro, GeoMedia, GeoMedia Network, GeoMedia Web Map, GeoMedia Viewer, GIS Office, and GEOVEC Office.

- <http://www.itc.nl/ilwis/ilwis.html.com/>- Gói phần mềm Viễn thám và GIS với phần mở rộng có khả năng phân tích địa lý.

- <http://www.geoplace.com/ge/current/Default.asp> - Nhà xuất bản của tạp chí GIS Thế giới và GIS châu Âu. bao gồm các hội nghị GIS, sách và các thông tin khác.

- <http://www.esri.com> - Viện nghiên cứu Hệ thống môi trường (ESRI). Các nhà cung cấp của Arc / Info liên quan đến phần mềm và dữ liệu GIS. Bao gồm ArcView V1.0 miễn phí.

- <http://www.cr.usgs.gov/glis/glis.com> - Hệ thống thông tin đất đai toàn cầu (GLIS) Siêu dữ liệu và các mẫu của nhiều sản phẩm dữ liệu, như AVHRR, TM, DEMs, ảnh hàng không, SLAR, hệ sinh thái thế giới, và mẫu đất thế giới.

- <http://www.epa.gov/> - Cơ quan Bảo vệ Môi trường Mỹ (EPA) bao gồm thông tin về dự án sử dụng GIS như Chương trình cửa sông quốc gia. Ngoài ra, có một số thông tin về phần mềm và dữ liệu.

- <http://www.grid.unep.ch/> - GRID-Geneva (tài nguyên thông tin Cơ sở dữ liệu toàn cầu) GRID-Geneva là một phần của UNEP (Chương trình Môi trường Liên hợp quốc) cung cấp dịch vụ GIS và phân phối miễn phí bộ tham chiếu dữ liệu địa chất môi trường.

- <http://na.unep.net/> - UNEP / GRID - Tài nguyên thông tin Cơ sở dữ liệu toàn cầu.