

Số: 09/2023/QĐ-UBND

Cà Mau, ngày 10 tháng 4 năm 2023

**QUYẾT ĐỊNH**  
**Quy định Hệ số điều chỉnh giá đất năm 2023 trên địa bàn tỉnh Cà Mau**

**ỦY BAN NHÂN DÂN TỈNH CÀ MAU**

*Căn cứ Luật Tổ chức chính quyền địa phương ngày 19 tháng 6 năm 2015;  
Luật sửa đổi, bổ sung một số điều của Luật Tổ chức Chính phủ và Luật Tổ chức  
chính quyền địa phương ngày 22 tháng 11 năm 2019;*

*Căn cứ Luật Ban hành văn bản quy phạm pháp luật ngày 22 tháng 6 năm 2015;*

*Căn cứ Luật sửa đổi, bổ sung một số điều của Luật Ban hành văn bản quy  
phạm pháp luật ngày 18 tháng 6 năm 2020;*

*Căn cứ Luật Đất đai ngày 29 tháng 11 năm 2013;*

*Căn cứ Nghị định số 43/2014/NĐ-CP ngày 15 tháng 5 năm 2014 của Chính  
phủ quy định chi tiết thi hành một số điều của Luật đất đai;*

*Căn cứ Nghị định số 44/2014/NĐ-CP ngày 15 tháng 5 năm 2014 của Chính  
phủ quy định về giá đất;*

*Căn cứ Nghị định số 45/2014/NĐ-CP ngày 15 tháng 5 năm 2014 của Chính  
phủ quy định về thu tiền sử dụng đất;*

*Căn cứ Nghị định số 46/2014/NĐ-CP ngày 15 tháng 5 năm 2014 của Chính  
phủ quy định về thu tiền thuê đất, thuê mặt nước;*

*Căn cứ Nghị định số 135/2016/NĐ-CP ngày 09 tháng 9 năm 2016 của  
Chính phủ sửa đổi, bổ sung một số điều của các Nghị định quy định về thu tiền sử  
dụng đất, thu tiền thuê đất, thuê mặt nước;*

*Căn cứ Nghị định số 01/2017/NĐ-CP ngày 06 tháng 01 năm 2017 của Chính  
phủ sửa đổi, bổ sung một số nghị định quy định chi tiết thi hành Luật đất đai;*

*Căn cứ Nghị định số 123/2017/NĐ-CP ngày 14 tháng 11 năm 2017 của  
Chính phủ sửa đổi, bổ sung một số điều của các nghị định quy định về thu tiền sử  
dụng đất, thu tiền thuê đất, thuê mặt nước;*

*Căn cứ Thông tư số 76/2014/TT-BTC ngày 16 tháng 6 năm 2014 của Bộ  
trưởng Bộ Tài chính hướng dẫn một số điều của Nghị định số 45/2014/NĐ-CP  
ngày 15 tháng 5 năm 2014 của Chính phủ quy định về thu tiền sử dụng đất;*

*Căn cứ Thông tư số 77/2014/TT-BTC ngày 16 tháng 6 năm 2014 của Bộ  
trưởng Bộ Tài chính hướng dẫn một số điều của Nghị định số 46/2014/NĐ-CP  
ngày 15 tháng 5 năm 2014 của Chính phủ quy định về thu tiền thuê đất, thuê  
mặt nước;*

*Căn cứ Thông tư số 332/2016/TT-BTC ngày 26 tháng 12 năm 2016 của Bộ trưởng Bộ Tài chính sửa đổi, bổ sung một số điều của Thông tư số 76/2014/TT-BTC ngày 16 tháng 6 năm 2014 của Bộ trưởng Bộ Tài chính hướng dẫn một số điều của Nghị định số 45/2014/NĐ-CP ngày 15 tháng 5 năm 2014 của Chính phủ quy định về thu tiền sử dụng đất;*

*Căn cứ Thông tư số 333/2016/TT-BTC ngày 26 tháng 12 năm 2016 của Bộ trưởng Bộ Tài chính sửa đổi, bổ sung một số điều của Thông tư số 77/2014/TT-BTC ngày 16 tháng 6 năm 2014 của Bộ trưởng Bộ Tài chính hướng dẫn một số điều của Nghị định số 46/2014/NĐ-CP ngày 15 tháng 5 năm 2014 của Chính phủ quy định về thu tiền thuê đất, thuê mặt nước;*

*Căn cứ Thông tư số 33/2017/TT-BTNMT ngày 29 tháng 9 năm 2017 của Bộ trưởng Bộ Tài nguyên và Môi trường quy định chi tiết Nghị định số 01/2017/NĐ-CP ngày 06 tháng 01 năm 2017 của Chính phủ sửa đổi, bổ sung một số Nghị định quy định thi hành Luật Đất đai và sửa đổi, bổ sung một số điều của các thông tư hướng dẫn thi hành Luật Đất đai;*

*Căn cứ Thông tư số 10/2018/TT-BTC ngày 30 tháng 01 năm 2018 của Bộ trưởng Bộ Tài chính sửa đổi, bổ sung một số điều của Thông tư số 76/2014/TT-BTC ngày 16 tháng 6 năm 2014 của Bộ trưởng Bộ Tài chính hướng dẫn một số điều của Nghị định số 45/2014/NĐ-CP ngày 15 tháng 5 năm 2014 của Chính phủ quy định về thu tiền sử dụng đất;*

*Căn cứ Thông tư số 11/2018/TT-BTC ngày 30 tháng 01 năm 2018 của Bộ trưởng Bộ Tài chính sửa đổi, bổ sung một số điều của Thông tư số 77/2014/TT-BTC ngày 16 tháng 6 năm 2014 của Bộ trưởng Bộ Tài chính hướng dẫn một số điều của Nghị định số 46/2014/NĐ-CP ngày 15 tháng 5 năm 2014 của Chính phủ quy định về thu tiền thuê đất, thuê mặt nước;*

*Thực hiện Nghị quyết số 03/NQ-HDND ngày 07 tháng 4 năm 2023 của Hội đồng nhân dân tỉnh về Hệ số điều chỉnh giá đất năm 2023 trên địa bàn tỉnh Cà Mau;*

*Theo đề nghị của Giám đốc Sở Tài chính tại Tờ trình số 10/TTr-STC ngày 06 tháng 12 năm 2022.*

## **QUYẾT ĐỊNH:**

### **Điều 1. Phạm vi điều chỉnh và Đối tượng áp dụng:**

#### **1. Phạm vi điều chỉnh:**

Quyết định này quy định hệ số điều chỉnh giá đất năm 2023 trên địa bàn tỉnh Cà Mau để áp dụng tính thu tiền sử dụng đất, tiền thuê đất trong các trường hợp:

a) Nhà nước giao đất có thu tiền sử dụng đất, chuyển mục đích sử dụng đất, công nhận quyền sử dụng đất cho các đối tượng đang sử dụng đất thuộc trường hợp phải nộp tiền sử dụng đất được quy định tại Điều 1 Nghị định số 45/2014/NĐ-CP ngày 15 tháng 5 năm 2014 của Chính phủ quy định về thu tiền sử dụng đất;

b) Nhà nước cho thuê đất, gồm đất trên bề mặt, đất có mặt nước và phần ngầm của công trình xây dựng trên mặt đất, cho thuê đất để xây dựng công trình trong lòng đất có mục đích kinh doanh mà công trình này không phải là phần ngầm của công trình xây dựng trên mặt đất, công nhận quyền sử dụng đất trong trường hợp thuê đất, gia hạn thời gian thuê đất, chuyển mục đích sử dụng đất theo quy định tại Điều 1 Nghị định số 46/2014/NĐ-CP ngày 15 tháng 5 năm 2014 của Chính phủ quy định về thu tiền thuê đất, thuê mặt nước.

## 2. Đối tượng áp dụng:

Quyết định này áp dụng cho các đối tượng tính thu tiền sử dụng đất, tiền thuê đất, thuê mặt nước trong các trường hợp:

### a) Nhà nước giao đất:

Xác định tiền sử dụng đất áp dụng cho các trường hợp được quy định tại điểm c, khoản 3, Điều 3 Nghị định số 45/2014/NĐ-CP ngày 15 tháng 5 năm 2014 của Chính phủ quy định về thu tiền sử dụng đất;

Xác định giá khởi điểm để đấu giá quyền sử dụng đất đối với trường hợp Tổ chức kinh tế, hộ gia đình, cá nhân được Nhà nước giao đất có thu tiền sử dụng đất thông qua hình thức đấu giá quyền sử dụng đất mà diện tích tính thu tiền sử dụng đất của thửa đất hoặc khu đất đấu giá có giá trị (tính theo giá đất trong Bảng giá đất) dưới 20 tỷ đồng được quy định tại điểm b, khoản 1 Điều 4 Nghị định số 45/2014/NĐ-CP ngày 15 tháng 5 năm 2014 của Chính phủ được sửa đổi, bổ sung tại khoản 1 Điều 2 Nghị định số 135/2016/NĐ-CP ngày 09 tháng 9 năm 2016 của Chính phủ sửa đổi, bổ sung một số điều của các Nghị định quy định về thu tiền sử dụng đất, thu tiền thuê đất, thuê mặt nước.

### b) Nhà nước cho thuê đất:

Xác định tiền thuê đất được áp dụng cho các trường hợp được quy định tại điểm a, b và c, d khoản 5, Điều 4 Nghị định số 46/2014/NĐ-CP ngày 15 tháng 5 năm 2014 của Chính phủ được sửa đổi, bổ sung tại khoản 1 Điều 3 Nghị định số 123/2017/NĐ-CP ngày 14 tháng 11 năm 2017 của Chính phủ sửa đổi, bổ sung một số điều của các Nghị định quy định về thu tiền sử dụng đất, thu tiền thuê đất, thuê mặt nước;

Xác định giá khởi điểm để đấu giá quyền sử dụng đất thuê trong trường hợp đấu giá thuê đất trả tiền thuê đất hàng năm theo quy định tại điểm a, khoản 3, Điều 4 Nghị định số 46/2014/NĐ-CP ngày 15 tháng 5 năm 2014 của Chính phủ được sửa đổi, bổ sung tại khoản 1 Điều 3 Nghị định số 135/2016/NĐ-CP ngày 09 tháng 9 năm 2016 của Chính phủ và trường hợp đấu giá thuê đất trả tiền thuê đất một lần cho cả thời gian thuê theo quy định tại điểm b, khoản 3 Điều 4 Nghị định số 46/2014/NĐ-CP ngày 15 tháng 5 năm 2014 của Chính phủ được sửa đổi, bổ sung tại khoản 1 Điều 3 Nghị định số 135/2016/NĐ-CP ngày 09 tháng 9 năm 2016 của Chính phủ đối với trường hợp diện tích tính thu tiền thuê đất của thửa đất hoặc khu đất đấu giá có giá trị (tính theo giá đất trong Bảng giá đất) dưới 20 tỷ đồng.

## **Điều 2. Trình tự xác định giá đất:**

1. Xác định giá đất đối với từng thửa đất hoặc khu đất cụ thể:

Áp dụng Hệ số điều chỉnh giá đất cho từng tuyến đường, loại đất để tính giá trị quyền sử dụng đất cho từng thửa đất hoặc khu đất cụ thể nằm trên tuyến đường và loại đất đó, phải tuân thủ các bước sau:

Bước 1: Phải áp dụng đồng thời Hệ số điều chỉnh giá đất năm 2023 với Bảng giá các loại đất định kỳ 05 năm (2020 - 2024) trên địa bàn tỉnh Cà Mau theo nguyên tắc phải trùng khớp tên đường (khu vực, đoạn đường) để xác định giá đất tại tuyến đường, loại đất và hệ số áp dụng tính giá đất cho từng tuyến đường, loại đất đó.

Bước 2: Xác định giá đất của tuyến đường, loại đất

Giá đất của từng tuyến đường, loại đất bằng (=) Giá đất cùng tuyến đường được quy định tại Bảng giá các loại đất định kỳ 05 năm (2020 - 2024) nhân (x) với Hệ số điều chỉnh giá đất của tuyến đường đó.

Bước 3: Xác định giá đất cho từng thửa đất hoặc khu đất cụ thể

Giá đất của từng tuyến đường, loại đất được xác định tại Bước 2 làm cơ sở tính giá đất của từng thửa đất hoặc khu đất được quy định tại Quy định áp dụng Bảng giá các loại đất định kỳ 05 năm (2020 - 2024) của Ủy ban nhân dân tỉnh Cà Mau.

2. Xác định giá đất đối với đất hẻm:

Bước 1: Sau khi xác định được giá đất của từng tuyến đường tại Bước 2, khoản 1 điều này là xác định được giá đất của đường chính có hẻm cần xác định giá.

Bước 2: Xác định giá đất của thửa đất hoặc khu đất cụ thể thuộc hẻm:

Chọn giá đất của tuyến đường chính đã được xác định tại Bước 1 làm cơ sở áp dụng cách tính được quy định tại Bảng giá các loại đất định kỳ 05 năm (2020 - 2024) của Ủy ban nhân dân tỉnh Cà Mau để xác định giá đất từng thửa đất hoặc khu đất cụ thể có vị trí trong các hẻm thuộc tuyến đường chính đó.

Riêng trường hợp tuyến đường có mức giá đất ở từ 14.000.000 đồng/m<sup>2</sup> trở lên tính theo Bảng giá các loại đất định kỳ 05 năm (2020 - 2024) thì giá đất của đất hẻm được tính bằng (=) giá đất hẻm (Bảng giá đất ở hẻm quy định tại Bảng giá các loại đất định kỳ 05 năm (2020 - 2024)) nhân (x) với Hệ số điều chỉnh giá đất của tuyến đường đó.

## **Điều 3. Quy định Hệ số điều chỉnh giá đất năm 2023 trên địa bàn tỉnh Cà Mau, cụ thể như sau:**

1. Hệ số điều chỉnh giá đất ở tại đô thị: Phụ lục I.
2. Hệ số điều chỉnh giá đất ở tại nông thôn: Phụ lục II.
3. Hệ số điều chỉnh giá đất nông nghiệp: Phụ lục III.
4. Hệ số điều chỉnh giá đất Khu Công nghiệp Khánh An, huyện U Minh: Phụ lục IV.

*(Chi tiết các Phụ lục I, II, III, IV được ban hành kèm theo Quyết định này).*

#### **Điều 4. Điều khoản thi hành**

1. Quyết định này có hiệu lực thi hành sau 10 ngày kể từ ngày ký.
2. Chánh Văn phòng Ủy ban nhân dân tỉnh; Giám đốc Sở Tài chính; Giám đốc Sở Tài nguyên và Môi trường; Cục trưởng Cục Thuế; Thủ trưởng sở, ban, ngành cấp tỉnh; Chủ tịch Ủy ban nhân dân các huyện, thành phố Cà Mau và các tổ chức, hộ gia đình, cá nhân có liên quan chịu trách nhiệm thi hành Quyết định này.
3. Trong quá trình triển khai thực hiện nếu có khó khăn, vướng mắc đề nghị các cơ quan, đơn vị, hộ gia đình, cá nhân phản ánh kịp thời về Sở Tài chính để tổng hợp, báo cáo Ủy ban nhân dân tỉnh xem xét, quyết định./.

#### **Nơi nhận:**

- Như Điều 4;
- Văn phòng Chính phủ (b/c);
- Bộ Tài chính (b/c);
- Bộ Xây dựng (b/c);
- Bộ Tài nguyên và Môi trường (b/c);
- Cục Kiểm tra văn bản QPPL - Bộ Tư pháp;
- TT: Tỉnh ủy, HĐND tỉnh (b/c);
- CT, các PCT UBND tỉnh (b/c);
- Cổng Thông tin điện tử Chính phủ;
- LĐVP UBND tỉnh (iO);
- Sở Tư pháp (tự kiểm tra);
- Báo Cà Mau;
- Cổng Thông tin điện tử tỉnh;
- Phòng NN-TN);
- Lưu: VT, L28.05.12, M.A126/4.

**TM. ỦY BAN NHÂN DÂN**  
**KT. CHỦ TỊCH**  
**PHÓ CHỦ TỊCH**



**Lê Văn Sử**



**PHỤ LỤC I**  
**HỆ SỐ ĐIỀU CHỈNH GIÁ ĐẤT Ở TẠI ĐÔ THỊ**

*(Ban hành kèm theo Quyết định số 09/2023/QĐ-UBND ngày 10 tháng 4 năm 2023 của Ủy ban nhân dân tỉnh)*

**I. THÀNH PHỐ CÀ MAU**

STT	Đường, tuyến lộ, khu vực	Đoạn đường		Hệ số điều chỉnh giá đất (K)
		Từ	Đến	
(1)	(2)	(3)	(4)	(5)
1	Ngô Quyền	Công trường Bạch Đằng	Nguyễn Trãi	1,19
2	Ngô Quyền	Nguyễn Trãi	Cổng Công viên Văn hóa	1,19
3	Ngô Quyền	Cổng Công viên Văn hóa	Tạ Uyên	1,19
4	Ngô Quyền	Tạ Uyên	Lương Thế Vinh	1,19
5	Ngô Quyền	Lương Thế Vinh	Võ Văn Tần	1,19
6	Ngô Quyền	Võ Văn Tần	Vòng xoay đường Ngô Quyền	1,19
7	Đường đi UBND xã Hồ Thị Kỳ (cũ)	Vòng xoay đường Ngô Quyền	Cầu Bạch Ngưu	1,10
8	Lý Thái Tôn	Lê Lợi	Phan Ngọc Hiền	1,19
9	Lý Thái Tôn	Phan Ngọc Hiền	Phạm Hồng Thám	1,19



STT	Đường, tuyến lộ, khu vực	Đoạn đường		Hệ số điều chỉnh giá đất (K)
		Từ	Đến	
(1)	(2)	(3)	(4)	(5)
10	Phạm Hồng Thám	Lý Thái Tôn	Lý Bôn	1,19
11	<i>Phạm Hồng Thám</i>	<i>Lý Bôn</i>	<i>Lâm Thành Mậu</i>	<i>1,19</i>
12	Lâm Thành Mậu	Cầu Phan Ngọc Hiến	Phạm Hồng Thám	1,30
13	Lâm Thành Mậu	Phạm Hồng Thám	Hết ranh lò giết mổ	1,18
14	Lâm Thành Mậu	Hết ranh lò giết mổ	Hết ranh phường 4	1,18
15	Đường Kênh Xáng Phụng Hiệp	Hết ranh phường 4	Hết ranh phường Tân Xuyên	1,00
16	Phan Ngọc Hiến	Lý Thường Kiệt	Mố cầu Phan Ngọc Hiến	1,19
17	Phan Ngọc Hiến	Mố cầu Phan Ngọc Hiến	Quang Trung: bên trái	1,19
18	Phan Ngọc Hiến	Mố cầu Phan Ngọc Hiến	Quang Trung: bên phải	1,19
19	Phan Ngọc Hiến	Phạm Văn Ký	Lý Bôn (2 bên cầu)	1,19
20	<i>Phan Ngọc Hiến</i>	<i>Lý Bôn</i>	<i>Phan Đình Phùng</i>	<i>1,19</i>
21	Phan Ngọc Hiến	Phan Đình Phùng	Nguyễn Trãi	1,19
22	Phan Ngọc Hiến	Nguyễn Trãi	Đình Tiên Hoàng	1,19
23	Phạm Văn Ký	Phan Ngọc Hiến	Nguyễn Hữu Lễ	1,00
24	Phạm Văn Ký	Nguyễn Hữu Lễ	Phan Chu Trinh	1,00
25	Phạm Văn Ký	Phan Chu Trinh	Trung Trắc	1,00



STT	Đường, tuyến lộ, khu vực	Đoạn đường		Hệ số điều chỉnh giá đất (K)
		Từ	Đến	
(1)	(2)	(3)	(4)	(5)
26	Lý Bôn	Lê Lợi	Hoàng Diệu	1,19
27	Lý Bôn	Hoàng Diệu	Nguyễn Hữu Lễ	1,19
28	Lý Bôn	Nguyễn Hữu Lễ	Phan Ngọc Hiến	1,30
29	Lý Bôn	Phan Ngọc Hiến	Bùi Thị Xuân	1,30
30	Lý Bôn	Bùi Thị Xuân	Phạm Hồng Thám	1,19
31	Lý Bôn	Phạm Hồng Thám	Nguyễn Thiện Năng	1,30
32	Phan Đình Phùng	Lê Lợi	Hoàng Diệu	1,00
33	Phan Đình Phùng	Hoàng Diệu	Ngô Quyền	1,00
34	Phan Đình Phùng	Ngô Quyền	Bùi Thị Xuân	1,19
35	Hoàng Diệu	Công trường Bạch Đằng	Lý Bôn	1,19
36	Hoàng Diệu	Lý Bôn	Phan Đình Phùng	1,19
37	Hoàng Diệu	Phan Đình Phùng	Lý Thái Tôn	1,19
38	Nguyễn Hữu Lễ	Lý Thái Tôn	Lý Bôn	1,30
39	Nguyễn Hữu Lễ	Lý Bôn	Phạm Văn Ký	1,19
40	Lê Lợi	Trung Nhị	Lê Lai	1,40
41	Lê Lợi	Lê Lai	Nguyễn Trãi	1,30
42	Lý Văn Lâm	Nguyễn Trãi	Cổng bến Tàu A (cũ)	1,10





STT Đường, tuyến lộ, khu vực

STT	Đường, tuyến lộ, khu vực	Đoạn đường		Hệ số điều chỉnh giá đất (K)
		Từ	Đến	
(1)	(2)	(3)	(4)	(5)
43	Lý Văn Lâm	Cổng bến Tàu A (cũ)	Cổng Công viên Văn hóa	1,18
44	Lý Văn Lâm	Cổng Công viên Văn hóa	Hết ranh trường Tiểu học phường 1, khu A	1,18
45	Lý Văn Lâm	Hết ranh trường Tiểu học phường 1, khu A	Lương Thế Vinh	1,18
46	Lý Văn Lâm	Lương Thế Vinh	Võ Văn Tấn	1,18
47	Lý Văn Lâm	Võ Văn Tấn	Ranh Phường 1	1,18
48	Lý Văn Lâm	Ranh Phường 1	Cầu Giồng Kè	1,18
49	Nguyễn Trãi	Lê Lợi	Phan Ngọc Hiến	1,19
50	Nguyễn Trãi	Phan Ngọc Hiến	Nguyễn Thiện Năng	1,19
51	Nguyễn Trãi	Nguyễn Thiện Năng	Tạ Uyên	1,19
52	Nguyễn Trãi	Tạ Uyên	Hết ranh khách sạn Best	1,19
53	Nguyễn Trãi	Hết ranh khách sạn Best	Cổng Kênh Mới	1,19
54	Quốc lộ 63	Cổng Kênh Mới	Cầu số 2	1,18
55	Đường Kênh Cùi	Nguyễn Trãi	Hết ranh Trường tiểu học phường 9 (Khu C)	1,00
56	Đường Kênh Cùi	Đoạn còn lại		1,00
57	Kênh Mới	Quốc lộ 63	Cầu Thanh Niên	1,18
58	Đề Thám	Toàn tuyến		1,30



STT	Đường, tuyến lộ, khu vực	Đoạn đường		Hệ số điều chỉnh giá đất (K)
		Từ	Đến	
(1)	(2)	(3)	(4)	(5)
59	Phan Chu Trinh	Toàn tuyến		1,10
60	Trung Trắc	Toàn tuyến		1,00
61	Trung Nhị	Toàn tuyến		1,10
62	Lê Lai	Toàn tuyến		1,10
63	Vưu Văn Ty	Phan Chu Trinh	Nguyễn Hữu Lễ	1,50
64	Nguyễn Thiện Năng	Lâm Thành Mậu	Kênh 16	1,18
65	Nguyễn Thiện Năng	Kênh 16	Nguyễn Trãi	1,18
66	Bùi Thị Xuân	Lý Bốn	Lý Thái Tôn	1,18
67	Đường vào Thành đội Cà Mau	Nguyễn Trãi	Hết ranh đất của Thành đội	1,18
68	Phan Bội Châu	Quang Trung	Hết ranh Sở Thủy sản cũ	1,19
69	Phan Bội Châu	Hết ranh Sở Thủy sản cũ	Cầu Gành Hào	1,19
70	Phan Bội Châu	Cầu Gành Hào	Hèm 159	1,19
71	Phan Bội Châu	Hèm 159	Cầu Huỳnh Thúc Kháng	1,19
72	Phan Bội Châu	Cầu Huỳnh Thúc Kháng	Hèm Bệnh viện sản - nhi	1,19
73	Quang Trung	Phan Bội Châu	Cầu Cà Mau	1,19
74	Quang Trung	Cầu Cà Mau	Cầu Phụng Hiệp	1,19



STT	Đường, tuyến lộ, khu vực	Đoạn đường		Hệ số điều chỉnh giá đất (K)
		Từ	Đến	
(1)	(2)	(3)	(4)	(5)
75	Quang Trung	Cầu Phụng Hiệp	Bùi Thị Trường	1.10
76	Quang Trung	Bùi Thị Trường	Cầu Bưng Bình	1.19
77	Quang Trung	Cầu Bưng Bình	Đường 3/2	1.19
78	Quang Trung	Đường 3/2	Cổng Cà Mau	1.30
79	Kênh Xáng Phụng Hiệp	Cổng Cà Mau	Vàm Cai Nhúc	1.18
80	Kênh Xáng Phụng Hiệp	Vàm Cai Nhúc	Hết ranh phường Tân Thành	1.18
81	Tuyến sông Cai Nhúc - Bên Phải Tuyến	Vàm Cai Nhúc đi UBND phường Tân Thành	Hết ranh Phường Tân Thành	1.18
82	Bùi Thị Trường	Quang Trung	Hùng Vương	1.19
83	Bùi Thị Trường	Hùng Vương	Nguyễn Ngọc Sanh	1.50
84	Trần Văn Thời	Nguyễn Ngọc Sanh	Đường 3/2	1.19
85	Lý Thường Kiệt	Ranh phường 6	Đầu lộ Tân Thành	1,19
86	Lý Thường Kiệt	Đầu lộ Tân Thành	Cột mốc KM số 4	1,19
87	Lý Thường Kiệt	Cột mốc KM số 4	Ranh sân bay	1,19
88	Lý Thường Kiệt	Ranh sân bay	Cách bến xe liên tỉnh: 100m	1,19
89	Lý Thường Kiệt	Riêng khu vực bến xe liên tỉnh	Cách 2 bên: 100m	1,19
90	Lý Thường Kiệt	Cách bến xe liên tỉnh: 100m	Hèm đối diện nhà thờ Bảo Lộc	1,19



STT	Đường, tuyến lộ, khu vực	Đoạn đường		Hệ số điều chỉnh giá đất (K)
		Từ	Đến	
(1)	(2)	(3)	(4)	(5)
91	Lý Thường Kiệt	Hẻm đối diện nhà thờ Bảo Lộc	Tượng đài	1,19
92	Lý Thường Kiệt	Tượng đài	Mố cầu Cà Mau	1,19
93	Lý Thường Kiệt	Mố cầu Cà Mau	Quang Trung (2 bên cầu)	1,19
94	An Dương Vương	Lý Thường Kiệt	Hùng Vương	1,19
95	An Dương Vương	Hùng Vương	Hồ Trung Thành	1,19
96	An Dương Vương	Hồ Trung Thành	Đường 6A, 6B	1,19
97	Hùng Vương	Huỳnh Ngọc Diệp	Bông Văn Dĩa	1,19
98	Hùng Vương	Bông Văn Dĩa	Bùi Thị Trường	1,19
99	Hùng Vương	Bùi Thị Trường	Phan Ngọc Hiến	1,30
100	Hùng Vương	Phan Ngọc Hiến	Lý Thường Kiệt	1,19
101	Hùng Vương	Lý Thường Kiệt	Mố cầu Gành Hào	1,19
102	Hùng Vương	Mố cầu Gành Hào	Phan Bội Châu: Bên phải	1,19
103	Hùng Vương	Mố cầu Gành Hào	Phan Bội Châu: Bên trái	1,19
104	Lưu Tấn Tài	Phan Ngọc Hiến	Lý Thường Kiệt	1,00
105	Trần Hưng Đạo	Phan Bội Châu	Mố cầu Huỳnh Thúc Kháng (2 bên)	1,19
106	Trần Hưng Đạo	Mố cầu Huỳnh Thúc Kháng	Lý Thường Kiệt	1,19



STT	Đường, tuyến lộ, khu vực	Đoạn đường		Hệ số điều chỉnh giá đất (K)
		Từ	Đến	
(1)	(2)	(3)	(4)	(5)
107	Trần Hưng Đạo	Lý Thường Kiệt	Phan Ngọc Hiến	1,19
108	Trần Hưng Đạo	Phan Ngọc Hiến	Đường 3/2	1,19
109	Trần Hưng Đạo	Đường 3/2	Đường Tạ An Khuông	1,19
110	Trần Hưng Đạo	Đường Tạ An Khuông	Phạm Ngọc Thạch	1,19
111	Trần Hưng Đạo	Phạm Ngọc Thạch	Cầu Cái Nhúc	1,19
112	Quan lộ Phụng Hiệp	Cầu Cái Nhúc	Hết ranh phường Tân Thành	1,00
113	Lê Đại Hành	Phan Ngọc Hiến	Lý Thường Kiệt	1,00
114	Trần Văn Bình	Nguyễn Ngọc Sanh	Trần Hưng Đạo	1,19
115	Trần Văn Bình	Trần Hưng Đạo	Hùng Vương	1,19
116	Châu Văn Đặng	Trần Hưng Đạo	Nguyễn Ngọc Sanh	1,19
117	Nguyễn Ngọc Sanh	Phan Ngọc Hiến	Đường 30/4	1,19
118	Đường 30/4	Trần Hưng Đạo	Nguyễn Ngọc Sanh	1,19
119	Đường 30/4	Nguyễn Ngọc Sanh	Trần Văn Thời	1,19
120	Đường 1/5	Trần Hưng Đạo	Đường 30/4	1,30
121	Đường số 1, 2, 3	Đường 30/4	Đường 1/5	1,00
122	Dương Thị Cẩm Vân	Tạ An Khuông	Hết ranh phường 5	1,10



STT	Đường, tuyến lộ, khu vực	Đoạn đường		Hệ số điều chỉnh giá đất (K)
		Từ	Đến	
(1)	(2)	(3)	(4)	(5)
123	Đường 3/2	Lý Thường Kiệt	Trần Văn Thời	1,19
124	Đường 3/2	Trần Văn Thời	Tôn Đức Thắng	1,40
125	Đường 3/2	Tôn Đức Thắng	Trần Hưng Đạo	1,19
126	Đường 3/2	Trần Hưng Đạo	Quang Trung	1,19
127	Tôn Đức Thắng	Trần Quang Khải	Đường 3/2	1,30
128	Tôn Đức Thắng	Đường 3/2	Hết đường nhựa hiện hữu	1,19
129	Nguyễn Du	Đường 3/2	Quang Trung	1,19
130	Lê Công Nhân	Nguyễn Du	Đường 3/2	1,19
131	Phạm Ngũ Lão	Nguyễn Du	Tôn Đức Thắng	1,19
132	Phạm Ngũ Lão	Tôn Đức Thắng	Tô Hiến Thành	1,19
133	Phạm Ngũ Lão	Tô Hiến Thành	Đường 3/2	1,19
134	Lê Hoàng Thá	Tô Hiến Thành	Đường 3/2	1,30
135	Lê Hoàng Thá	Đường 3/2	Hết đường hiện hữu	1,19
136	Mạc Đĩnh Chi	Tô Hiến Thành	Đường 3/2	1,19
137	Mạc Đĩnh Chi	Đường 3/2	Hết đường nhựa hiện hữu	1,19
138	Nguyễn Đình Thi	Đường 3/2	Tô Hiến Thành	1,19



STT	Đường, tuyến lộ, khu vực	Đoạn đường		Hệ số điều chỉnh giá đất (K)
		Từ	Đến	
(1)	(2)	(3)	(4)	(5)
139	Ngô Gia Tự	Huỳnh Ngọc Điệp	Đường 3/2	1,00
140	Ngô Gia Tự	Đường 3/2	Đường Tạ An Khương	1,00
141	Nguyễn Việt Khải	Toàn tuyến		1,00
142	Huỳnh Ngọc Điệp	Quang Trung	Hùng Vương	1,19
143	Huỳnh Ngọc Điệp	Hùng Vương	Nguyễn Du	1,19
144	Nguyễn Thái Bình	Nguyễn Việt Khải	Trần Hưng Đạo	1,19
145	Tô Hiến Thành	Mạc Đình Chi	Trần Hưng Đạo	1,19
146	Tô Hiến Thành	Trần Hưng Đạo	Đường 3/2	1,19
147	Trần Quang Khai	Nguyễn Du	Đường Tạ An Khương	1,19
148	Trần Bình Trọng	Nguyễn Du	Đường Tạ An Khương	1,19
149	Tôn Thất Tùng	Ngô Gia Tự	Quang Trung	1,00
150	Lê Khắc Xương	Lý Thường Kiệt	Trần Văn Thời	1,00
151	Nguyễn Tất Thành	Trương Phùng Xuân (Bên trái - Phía Sở GTVT)	Cao Thăng	1,19
152	Nguyễn Tất Thành	Trương Phùng Xuân (Bên phải - Phía trường TH Kinh tế - Kỹ thuật)	UBND phường 8	1,19
153	Nguyễn Tất Thành	Cao Thăng	Nguyễn Công Trứ	1,40
154	Nguyễn Tất Thành	Nguyễn Công Trứ	Cổng Hội đồng Nguyễn	1,40



STT	Đường, tuyến lộ, khu vực	Đoạn đường		Hệ số điều chỉnh giá đất (K)
		Từ	Đến	
(1)	(2)	(3)	(4)	(5)
155	Đường 19/5	Nguyễn Tất Thành	Kênh Rạch Rập	1.19
156	Đường lộ mới (Lộ kinh Tám Dẫn)	UBND phường 8	Nguyễn Trung Trực	1.19
157	Đường lộ mới (Lộ kinh Tám Dẫn)	Nguyễn Trung Trực	Kênh Rạch Rập	1.19
158	Nguyễn Trung Trực (đường số 1)	Trương Phùng Xuân	Đường 19/5	1.19
159	Đường Nguyễn Trung Trực	Đường 19/5	Đường đã đầu tư 25m	1.19
160	Nguyễn Trung Trực	Hết đường đã đầu tư 25m	Nguyễn Đình Chiểu	1.19
161	Trương Phùng Xuân	Đường số 3	Đường số 1 (Dự án của Công ty Dịch vụ - TM)	1.19
162	Trương Phùng Xuân	Đường số 1 (Dự án của Công ty Dịch vụ - TM)	Cầu Gành Hào	1.19
163	Trương Phùng Xuân	Cầu Gành Hào	Kênh Rạch Rập	1.19
164	Trương Phùng Xuân	Kênh Rạch Rập	Hết ranh Dự án LIA	1.19
165	Trương Phùng Xuân	Cổng Bà Cai	Giáp ranh xã Lợi An	1.19
166	Đường kênh Rạch Rập (Phía Đông)	Trương Phùng Xuân	Đường 19/5	1.19
167	Đường kênh Rạch Rập (Phía Đông)	Đường 19/5	Hết ranh phường 8	1.19
168	Đường kênh Rạch Rập (Phía Tây)	Trương Phùng Xuân	Đổi diện đường 19/5	1.19
169	Đường kênh Rạch Rập (Phía Tây)	Đổi diện đường 19/5	Hết ranh phường 8	1.19
170	Nguyễn Công Trứ	Cảng cá Cà Mau	Lê Hồng Phong	1.19





STT	Đường, tuyến lộ, khu vực	Đoạn đường		Hệ số điều chỉnh giá đất (K)
		Từ	Đến	
(1)	(2)	(3)	(4)	(5)
171	Nguyễn Công Trứ	Lê Hồng Phong	Nguyễn Tất Thành	1,19
172	Nguyễn Công Trứ	Nguyễn Tất Thành	Kênh Rạch Rập	1,19
173	Kênh 26/3	Kênh Rạch Rập	Kênh Bà Cai	1,18
174	Cao Thắng	Nguyễn Tất Thành	Lê Hồng Phong	1,19
175	Lê Hồng Phong	Cao Thắng	Nguyễn Công Trứ	1,19
176	Lê Hồng Phong	Nguyễn Công Trứ	Nguyễn Đình Chiểu	1,19
177	Lê Hồng Phong	Nguyễn Đình Chiểu	Hết ranh Phường 8	1,19
178	Lưu Hữu Phước	Toàn tuyến		1,19
179	Nguyễn Bình Khiêm	Toàn tuyến		1,19
180	Nguyễn Đình Chiểu	Lê Hồng Phong	Nguyễn Tất Thành	1,19
181	Nguyễn Đình Chiểu	Nguyễn Tất Thành	Hết đường nhựa hiện hữu	1,19
182	Đường số 5	Nguyễn Đình Chiểu	Giáp ranh xã Lý Văn Lâm	1,19
183	Đường số 12	Nguyễn Công Trứ	Đường 19/5	1,19
184	Kênh xáng Cà Mau - Bạc Liêu	Ngã ba sông Gành Hào	Giáp ranh bệnh viện	1,18
185	Kênh xáng Cà Mau - Bạc Liêu	Giáp ranh bệnh viện	Cổng Đồi, Phường 6	1,18
186	Kênh xáng Cà Mau - Bạc Liêu	Cổng Đồi, Phường 6	Cầu Nhum	1,18



STT	Đường, tuyến lộ, khu vực	Đoạn đường		Hệ số điều chỉnh giá đất (K)
		Từ	Đến	
(1)	(2)	(3)	(4)	(5)
187	Kênh xáng Cà Mau - Bạc Liêu	Cầu Nhum	Giáp ranh giới xã Định Bình	1.18
188	Huỳnh Thúc Kháng	Kênh xáng Cà Mau - Bạc Liêu	Mố cầu Huỳnh Thúc Kháng (2 bên)	1.18
189	Huỳnh Thúc Kháng	Mố cầu Huỳnh Thúc Kháng	Hết ranh Trường tiểu học Lạc Long Quân 2	1.18
190	Huỳnh Thúc Kháng	Hết ranh Trường tiểu học Lạc Long Quân 2	Hết ranh nhà thờ Ao Kho	1.18
191	Huỳnh Thúc Kháng	Hết ranh nhà thờ Ao Kho	Hết ranh phường 7	1.18
<b>Khu dự án của Công ty Dịch vụ - Thương mại, phường 8</b>				
192	Đường số 1	Cao Thắng	Trương Phùng Xuân	1.18
193	Đường số 2	Đường số 1	Đường số 3 (Giáp Nhị tỷ)	1.18
194	Đường số 4	Đường số 1	Đường số 3 (Giáp Nhị tỷ)	1.18
195	Đường số 3 (Giáp Nhị tỷ)	Cao Thắng	Trương Phùng Xuân	1.18
<b>Khu phường 8</b>				
196	Lê Anh Xuân	Quách Văn Phẩm	Lê Vĩnh Hòa	1.19
197	Lê Anh Xuân	Lê Vĩnh Hòa	Nguyễn Bình Khiêm	1.19
198	Nguyễn Mai	Toàn tuyến		1.19
199	Nguyễn Ngọc Cung	Toàn tuyến đường hiện hữu		1.19



STT	Đường, tuyến lộ, khu vực	Đoạn đường		Hệ số điều chỉnh giá đất (K)
		Từ	Đến	
(1)	(2)	(3)	(4)	(5)
200	Lê Vĩnh Hòa	Lê Hồng Phong	Lưu Hữu Phước	1,19
201	Lê Vĩnh Hòa	Đoạn còn lại		1,30
202	Khu D - Phường 8			
203	Quách Văn Phẩm	Lê Hồng Phong	Hết đường hiện hữu	1,19
204	Trần Văn Ôn	Quách Văn Phẩm	Hết đường hiện hữu	1,19
205	Đại Đức Hữu Nhem	Lý Văn Lâm	Hết đường nhựa hiện hữu	1,19
206	Đường vào UBND phường 1 (cũ)	Lý Văn Lâm	Hết ranh trường Mẫu giáo Hòa Mi	1,00
207	Các đường nhánh xung quanh UBND phường 1 (cũ)			1,00
208	Các đường nhánh thuộc khu Tân Lộc - Phường 9			1,18
209	Nguyễn Văn Trỗi	Trần Hưng Đạo (Công Phước Lộc Thọ)	Đường nội bộ khu thương mại Hoàng Tâm	1,18
210	Nguyễn Văn Trỗi	Đoạn song song với đường Trần Hưng Đạo		1,18
211	Nguyễn Văn Trỗi	Trần Hưng Đạo	Đường nội bộ khu thương mại Hoàng Tâm	1,18
212	Bông Văn Dĩ	Hùng Vương	Nguyễn Văn Biên	1,18
213	Nguyễn Chánh Tâm	Bông Văn Dĩ	Chung Thành Châu	1,00
214	Phạm Chí Hiền	Bông Văn Dĩ	Chung Thành Châu	1,00
215	Hải Thượng Lân Ông	Huỳnh Thúc Kháng	Hết ranh Bệnh viện đa khoa Cà Mau	1,18
216	Hải Thượng Lân Ông	Hết ranh Bệnh viện đa khoa Cà Mau	Kênh Cống Đồi	1,18



STT	Đường, tuyến lộ, khu vực	Đoạn đường		Hệ số điều chỉnh giá đất (K)
		Từ	Đến	
(1)	(2)	(3)	(4)	(5)
217	Hải Thượng Lân Ông	Kênh Cống Đồi	Cống Cầu Nhum	1,18
218	Đường bờ sông Gành Hào phường 7	Kênh xáng Cà Mau - Bạc Liêu	Hết ranh nhà thờ Ao Kho	1,18
219	Đường vào trụ sở Công ty CaMiMex	Lê Hồng Phong	Hết ranh trụ sở Công ty CaMiMex	1,10
220	Đình Tiên Hoàng	Phan Ngọc Hiến	Ngô Quyền	1,19
221	Đình Tiên Hoàng	Ngô Quyền	Hết đường hiện hữu (Hướng về phường 1)	1,19
222	Hoa Lư	Toàn tuyến		1,19
223	Hồ Trung Thành	Đường số 12	Đường số 8	1,19
224	Đường La Văn Cầu	Đoạn quanh Siêu thị		1,00
225	Đường Sư Vạn Hạnh	Đường số 11	UBND phường 7	1,00
226	Đường số 6A	Cuối đường An Dương Vương	Phan Bội Châu	1,18
227	Đường số 6B	Cuối An Dương Vương	Quang Trung	1,00
228	Đường Nguyễn Thái Học	Toàn tuyến		1,00
229	Đường Nguyễn Khuyến	Toàn tuyến		1,00
230	Đường số 10	Toàn tuyến		1,00
231	Đường số 13	Đường số 10	Hồ Trung Thành	1,00
232	Đường số 11	Hùng Vương	Hồ Trung Thành	1,00
233	Đường số 11	Hồ Trung Thành	Đường số 12	1,00



STT	Đường, tuyến lộ, khu vực	Đoạn đường		Hệ số điều chỉnh giá đất (K)
		Từ	Đến	
(1)	(2)	(3)	(4)	(5)
234	Đường số 12	Nguyễn Thái Học	Hẻm 63	1.00
235	Đường số 12	Hẻm 63	Hồ Trung Thành	1.10
236	Đường số 8	Hồ Trung Thành	Đường số 3	1.18
237	Các đường xuống Bến tàu B	Cao Thắng	Trương Phùng Xuân	1.00
238	Hoàng Văn Thụ	Lý Thường Kiệt	Hết ranh phường 6	1.19
239	Hoàng Văn Thụ	Hết ranh phường 6	Kênh xáng Cái Nhúc (Trụ sở UBND phường Tân Thành)	1.19
240	Tuyến Ông Tơ	Kênh Xáng Cái Nhúc	Kênh Xáng Phụng Hiệp	1.18
241	Đường vào khu tập thể Sở Tài chính			1.00
242	Kênh Cống Đôi (2 bờ kênh)			1.18
243	Khu dự án sau hậu đường Nguyễn Đình Chiểu			1.00
244	Chung Thành Châu	Hùng Vương	Bông Văn Dĩa	1.19
245	Khu đất phía sau Co.opMart (Khu Đại đội Thông tin phường 5 cũ)			1.00
246	Đường nội bộ Chợ nông sản thực phẩm phường 7			1.00
247	Đường vào Đài không lưu, phường 6	Các lô từ 7A	Đến 21A	1.00
248	Đường vào Đài không lưu, phường 6	Các lô từ 22A	Đến 36A	1.00
249	Trần Văn Phú	Trần Văn Thời	Đường 30/4	1.00



STT	Đường, tuyến lộ, khu vực	Đoạn đường		Hệ số điều chỉnh giá đất (K)
		Từ	Đến	
(1)	(2)	(3)	(4)	(5)
250	Võ Văn Tấn	Ngô Quyền	Lý Văn Lâm	1,00
251	Lương Thế Vinh	Ngô Quyền	Lý Văn Lâm	1,00
252	Mậu Thân	Nguyễn Trãi	Trần Quang Diệu	1,19
253	Mậu Thân	Trần Quang Diệu	Vòng xoay đường Ngô Quyền	1,19
254	Võ Văn Kiệt	Vòng xoay đường Ngô Quyền	Kênh xáng Bạch Ngưu	1,00
255	Tạ Uyên	Nguyễn Trãi	Ngô Quyền	1,19
256	Trần Quang Diệu	Tạ Uyên	Hết ranh trường trung cấp nghề	1,19
257	Đoàn Giới	Trần Quang Diệu	Đường số 16	1,19
258	Ngô Thời Nhiệm	Mậu Thân	Hết ranh Trường tiểu học Phường 9	1,19
259	Nguyễn Hữu Nghĩa	Mậu Thân	Hết ranh Trường tiểu học Phường 9	1,19
260	Trương Định	Mậu Thân	Hết ranh Trường tiểu học Phường 9	1,19
261	Tuyến sông Cái Nhúc - Bên trái tuyến	Cầu Vàm Cái Nhúc	Kênh Ông Tơ	1,30
262	Đường Nguyễn Bình	Đường Tôn Đức Thắng	Đường Bà Triệu	1,00
263	Đường Bà Triệu	Đường 3/2	Đường Nguyễn Bình	1,19
264	Đường Tạ An Khương	Đường Trần Hưng Đạo	Dương Thị Cẩm Vân	1,00
265	Tạ An Khương	Trần Hưng Đạo	Ranh Dự án Hoàng Tâm	1,00
266	Đường Ngô Gia Tự nối dài	Đường Tạ An Khương	Hết ranh phường 5	1,10



STT	Đường, tuyến lộ, khu vực	Đoạn đường		Hệ số điều chỉnh giá đất (K)
		Từ	Đến	
(1)	(2)	(3)	(4)	(5)
267	Đường Lạc Long Quân (Khu Công Nông 2, phường 7, TP. Cà Mau)	Đường An Dương Vương	Đoàn Thị Diễm	1,00
268	Đường Võ Thị Hồng	Đường Xi nghiệp Gỗ	Hết đường hiện hữu	1,00
269	Đặng Tấn Triệu	Toàn tuyến		1,18
270	Kênh Bà Cai	Đường Trương Phùng Xuân	Giáp ranh xã Lý Văn Lâm	1,00
271	Phạm Ngọc Thạch	Dương Thị Cẩm Vân	Ranh phường 6	1,19
272	Thoại Ngọc Hầu (thuộc Khu Đông Bắc)	Toàn tuyến		1,19
273	Đường H7	Đường 3/2	Khu dân cư 5 Nhật	1,00
274	Đường số 2	Khu dân cư Đông Nam		1,00
275	Kênh Ông Bồn	Trương Phùng Xuân	Đường 26/3	1,00
276	Kênh Đạo	Trương Phùng Xuân	Giáp ranh xã Lý Văn Lâm	1,18
277	Kênh Phước Thời	Trương Phùng Xuân	Kênh Bà Cai	1,00
278	Trương Phùng Xuân	Trụ sở Khóm 5	Hết đường	1,00
279	Đường H1	Nguyễn Công Trứ	Võ Thị Hồng	1,00
280	Lê Duẩn	Ngô Quyền	Công KDC Minh Thắng	1,00
281	Phan Ngọc Hiến	Đình Tiên Hoàng	Lê Duẩn	1,00
282	Hồ Tùng Mậu	Nguyễn Trãi	Sông Cũ	1,00
283	Kênh Thống Nhất	Mậu Thân	Cầu Thanh Niên	1,00



STT	Đường, tuyến lộ, khu vực	Đoạn đường		Hệ số điều chỉnh giá đất (K)
		Từ	Đến	
(1)	(2)	(3)	(4)	(5)
284	Kênh xáng Bạch Ngưu (bên phải tuyến) - phường Tân Xuyên	Sông Tắc Thủ	Điểm trường tiểu học Lý Tự Trọng	1,18
285	Kênh Giồng Kè (bên phải tuyến) - phường Tân Xuyên	Cầu Giồng Kè	Kênh xáng Bạch Ngưu	1,00
286	Kênh Mới (bên trái tuyến) - phường Tân Xuyên	Cầu Thanh Niên	Kênh xáng Bạch Ngưu	1,18
287	Kênh Đường Cộ (bên trái tuyến) - phường Tân Xuyên	Ngã tư Bảy Nửa	Kênh xáng Bạch Ngưu	1,18
288	Kênh Thống Nhất (bên phải tuyến) - phường Tân Xuyên	Cầu Thanh Niên	Giáp phường 9	1,18
289	Kênh Thầy Phó (bên trái tuyến) - phường Tân Xuyên	Quốc lộ 63	Ngã tư Ba Kiểu	1,18
	<b>LIA 1</b>			
290	Hèm 234 (Thông hèm D3) rộng $\geq 4m$	Đường Nguyễn Bình (Đường D1)	Đường D3	1,00
291	Hèm 234 (Đoạn H2) rộng 5m	Đường Nguyễn Bình (Đường D1)	Ngã ba hèm 3m giao 5m	1,00
292	Hèm 132B (Đầu nối D2 và Đại Đức Hữu Nhem) rộng 6m	Đại Đức Hữu Nhem	Đường D2	1,00
293	Hèm 132B (Đoạn H4) rộng 5m	Đại Đức Hữu Nhem	Đường Nguyễn Bình (Đường D1)	1,00
294	Đường vào Khuôn viên cây xanh (đoạn H5) rộng 5m	Đại Đức Hữu Nhem	Khuôn viên cây xanh	1,00
295	Đường H6 Khu TDC rộng 6m	Đường D2	Đường D3	1,00





STT	Đường, tuyến lộ, khu vực	Đoạn đường		Hệ số điều chỉnh giá đất (K)
		Từ	Đến	
(1)	(2)	(3)	(4)	(5)
296	Hèm 232 (UBND phường 1 cũ) rộng $\geq 4m$	Lý Văn Lâm		1,00
297	Hèm 196 rộng 5m	Lý Văn Lâm	Đường D2	1,00
298	Hèm 168 rộng $\geq 4m$	Lý Văn Lâm	Tiếp giáp đoạn 3m	1,00
299	Nguyễn Bình (Đường D1 rộng 10m)	Đường Lý Văn Lâm	Đường D3	1,19
300	Đường D2 rộng $\geq 12m$	Đường Đinh Tiên Hoàng	Hèm 240	1,00
301	Đường D3 rộng 18m	Đường Đại Đức Hữu Nhem	Đường H6	1,00
302	Đường dự kiến số 1 (cấp UBND thành phố) rộng 6m	Đường Đinh Tiên Hoàng	Hết ranh UBND thành phố	1,00
	<b>LIA 2</b>			
303	Hèm 36 rộng $\geq 4m$	Phía sau Hải Nam Cổ Miếu	Hộ Nguyễn Thị Bích Phượng	1,00
304	Hèm 68 nối dài rộng 6m	Đinh Tiên Hoàng	Hèm 220	1,19
305	Hèm 132 rộng 6m	Đinh Tiên Hoàng	Hèm 220	1,00
306	Hèm 220 rộng $\geq 4m$	Nối liền hèm 68	Giáp đường dự kiến số 1	1,00
307	Hèm 26 rộng $\geq 4m$	Nguyễn Trãi	Đinh Tiên Hoàng	1,18
308	Hèm 48C rộng $\geq 4m$	Nguyễn Trãi	Hàng rào UBND thành phố	1,00
309	Hèm Huỳnh Long rộng $\geq 4m$	Nguyễn Trãi	Giáp ranh trụ sở khóm 4	1,18
	<b>LIA 3</b>			



STT	Đường, tuyến lộ, khu vực	Đoạn đường		Hệ số điều chỉnh giá đất (K)
		Từ	Đến	
(1)	(2)	(3)	(4)	(5)
310	Hẻm Quán Lá (H234) rộng 5m	Đường Phan Ngọc Hiến	Hẻm Hoài Thu	1,18
311	Hẻm Hoài Thu (H234) rộng >=4m	Đường Nguyễn Trãi	Đường Đinh Tiên Hoàng dự kiến	1,18
312	Đường Cặp trường Nguyễn Thị Minh Khai (Lia)	Trần Quang Diệu	Nguyễn Hữu Nghĩa	1,00
<b>LIA 4</b>				
313	Đường Cặp Dải Truyền Hình (Hẻm 421) rộng 12m	Nguyễn Trãi	Giáp phường 4	1,00
314	Hẻm 78 rộng 7m	Phạm Hồng Thám	Hẻm 106	1,00
315	Hẻm 124 rộng 6m	Phạm Hồng Thám	Cống thoát nước kênh 16	1,00
<b>LIA 5</b>				
316	Hẻm 02 Thanh Tuyền (cuối hẻm) rộng 4m	Đoạn Hẻm 48 - Hẻm 79	Cuối tuyến	1,00
317	Hẻm 02 Thanh Tuyền rộng 6m	Phan Ngọc Hiến	Ngã tư hẻm 48 - Hẻm 79	1,00
318	Hẻm 38 Thông 42 rộng 9m	Lý Bôn	Lâm Thành Mậu	1,00
<b>LIA 6A</b>				
319	Hẻm 214 rộng 8m	Quang Trung	Hàng rào công an tỉnh	1,19
320	Hẻm 51 rộng 6m	Phan Ngọc Hiến	Hẻm 214	1,00
321	Hẻm 25 rộng 4m	Phan Ngọc Hiến	Hẻm 214	1,00



STT	Đường, tuyến lộ, khu vực	Đoạn đường		Hệ số điều chỉnh giá đất (K)
		Từ	Đến	
(1)	(2)	(3)	(4)	(5)
	<b>LIA 6B</b>			
322	Hèm 320 rộng 6m	Quang Trung	Hùng Vương	1,19
	<b>LIA 6C</b>			
323	Hèm Nguyễn Văn Trỗi rộng 6m	Phan Ngọc Hiển	Hết đường nhựa hiện hữu	1,00
324	Hèm Nguyễn Văn Trỗi rộng 4m	Hết đường nhựa hiện hữu	Nguyễn Ngọc Sanh	1,00
325	Hèm Trần Hưng Đạo (Hèm vào trường TH Nguyễn Văn Trỗi) rộng 5m	Trần Hưng Đạo	Cuối hèm	1,00
	<b>LIA 7</b>			
326	Hèm 13 rộng 4m	Lý Thường Kiệt	Hèm 26 Phan Ngọc Hiển	1,00
327	Hèm 159 Phan Ngọc Hiển rộng >=4m	Phan Ngọc Hiển	Cuối hèm	1,00
328	Hèm 50 Hùng Vương rộng >4m	Hùng Vương	Hèm 159	1,00
	<b>LIA 8</b>			
329	Hèm 221 rộng 6m	Lý Thường Kiệt	Trần Văn Thời (hèm 430)	1,19
330	Hèm 430 rộng 5m	Trần Văn Thời	Trường mầm non Phổ Trí Nhân rẽ trái 80m	1,19
331	Hèm H6 rộng 6m	Đường 3/2	Hèm 430	1,19
332	Hèm 221 đầu nối H430 rộng 6m	Hèm 430	Hèm 221	1,19
	<b>LIA 9</b>			



STT	Đường, tuyến lộ, khu vực	Đoạn đường		Hệ số điều chỉnh giá đất (K)
		Từ	Đến	
(1)	(2)	(3)	(4)	(5)
333	Hèm 213 rộng 4m	Lộ Mới	Trương Phùng Xuân	1.18
334	Đường số 4 rộng $\geq 4$ m	Đường số 3	Hèm Cựa Gà	1.00
	<b>LIA 11</b>			
335	Hèm Trần Ngọc Hy rộng 6m	Lý Thường Kiệt	Hết đường nhựa hiện hữu	1.00
336	Hèm 96 rộng 4m	Lý Thường Kiệt	Phan Bội Châu	1.00
337	Hèm 100 rộng 4m	Lý Thường Kiệt	Phan Bội Châu	1.00
338	Hèm 159 rộng 5m	Phan Bội Châu	Hèm 23 Hùng Vương	1.00
	<b>LIA 12</b>			
339	Đường vào trường mầm non Năng Hồng rộng 18m	Hải Thượng Lãn Ông	Hết ranh trường mẫu giáo Năng Hồng	1.18
340	Hèm 109 rộng $\geq 4$ m	Huỳnh Thúc Kháng	Hết hèm (hèm cùng)	1.00
341	Tuyến Kênh Băng nước ngọt rộng 6m	Lê Khắc Xương	Hết đường nhựa hiện hữu	1.18
	<b>LIA 13</b>			
342	Hèm BV Sản nhi rộng 10m	Lê Đại Hành	Hèm Sờ TNMT	1.00
	<b>LIA 14</b>			
343	Hèm 8 rộng 4m	Quang Trung	Lý Thường Kiệt	1.00
	<b>LIA 17</b>			



STT	Đường, tuyến lộ, khu vực	Đoạn đường		Hệ số điều chỉnh giá đất (K)
		Từ	Đến	
(1)	(2)	(3)	(4)	(5)
344	Đường ven kè rộng $\geq 12m$	Cầu Gành Hào	Chợ phường 7	1,00
	Đất ở chưa có cơ sở hạ tầng	Thuận lợi về mặt giao thông thủy, bộ		1,20
		Không thuận lợi về mặt giao thông thủy, bộ		1,20
<b>Các tuyến đường được bổ sung tại Quyết định số 33/2021/QĐ-UBND ngày 04/11/2021 của Ủy ban nhân dân tỉnh</b>				
345	Đường số 1	Ngô Quyền	Hết ranh Bệnh viện điều dưỡng	1,18
346	Đỗ Thừa Luông	Ngô Quyền	Huỳnh Phi Hùng	1,00
347	Huỳnh Tấn Phát	Tạ Uyên	Nguyễn Văn Bảy	1,00
348	Nguyễn Văn Bảy	Nguyễn Trung Thành	Huỳnh Phi Hùng	1,00
349	Nam Cao	Nguyễn Trung Thành	Huỳnh Phi Hùng	1,00
350	Huỳnh Phi Hùng	Nguyễn Văn Bảy	Nam Cao	1,00
351	Phan Đình Giót	Tạ Uyên	Nguyễn Văn Bảy	1,00
352	Đường Tuệ Tĩnh	Đỗ Thừa Luông	Nam Cao	1,00
353	Đường số 12 (Tuệ Tĩnh)	Đỗ Thừa Tự	Nguyễn Văn Bảy	1,00
354	Nguyễn Thị Nho	Nguyễn Trung Thành	Huỳnh Tấn Phát	1,00
355	Đỗ Thừa Tự	Nguyễn Trung Thành	Phan Đình Giót	1,00
356	Võ Văn Tấn	Ngô Quyền	Ranh dự án Licogi 9.1	1,19



STT	Đường, tuyến lộ, khu vực	Đoạn đường		Hệ số điều chỉnh giá đất (K)
		Từ	Đến	
(1)	(2)	(3)	(4)	(5)
357	Đường vào trường Phan Bội Châu	Đường số 11 (Khu Tái định cư Hợp phần 3)	Cổng sau Trường Phan Bội Châu	1,00
358	Đường Tô Hiến Thành	Đường 3/2	Khu dự án Hoàng Tâm	1,00
359	Đường Nguyễn Văn Biên	Nguyễn Văn Trỗi	Trần Văn Bình	1,00
360	Đường Ngô Gia Tự	Huỳnh Ngọc Điệp	Đường 30/4	1,19
361	Đường Ngô Gia Tự	Phạm Ngọc Thạch	Vành đai 2	1,19
362	Đường Danh Thị Tươi	Tôn Đức Thắng	Ngô Gia Tự	1,00
363	Đường Lê Thị Riêng	Trần Hưng Đạo	Bà Triệu	1,19
364	Đường Huyền Trân Công Chúa	Trần Hưng Đạo	Bà Triệu	1,00
365	Đường Âu Cơ	Trần Hưng Đạo	Lạc Long Quân	1,00
366	Đường Âu Cơ	Lạc Long Quân	Hết đường hiện hữu	1,00
367	Đường Đoàn Thị Điểm	Toàn tuyến		1,18
368	Đường vào khu tập thể Mặt hàng mới	Nguyễn Tất Thành	Cầu xi măng	1,00
369	Đường vào khu tập thể Camimex	Đoạn đầu nối đường Lê Hồng Phong	Cuối tuyến	1,00
370	Đường vào Trụ Sở khóm 2, phường 8 (Đường số 1 theo quy hoạch)	Đoạn đầu nối đường Cao Thắng	Trương Phùng Xuân	1,00
371	Đường số 28 (có chiều rộng 10m)	Nguyễn Trung Trực	Đường số 12	1,00



STT	Đường, tuyến lộ, khu vực	Đoạn đường		Hệ số điều chỉnh giá đất (K)
		Từ	Đến	
(1)	(2)	(3)	(4)	(5)
372	Đường số 28 (có chiều rộng 6m)	Đường số 12	Hết đường rộng 6m	1,00
373	Đường số 28 (có chiều rộng 3,5m)	Hết đường rộng 6m	Kênh Rạch Rập	1,00
374	Đường Dương Thị Cẩm Vân	Phạm Ngọc Thạch	Vành đai 2	1,00
375	Tuyến Kênh Đường Cùi	Mậu Thân	Ranh Phường 1	1,00
376	Tuyến Kênh Thống Nhất	Cầu Thống Nhất	Ranh Nghĩa trang thành phố	1,00
377	Đường Lê Đức Thọ	Quốc Lộ 63	Ranh Công ty Phát triển nhà	1,00
378	Tuyến Kênh Mới	Sông Cũ	Cầu Kênh Thống Nhất	1,00
379	Tuyến Kênh Giồng Kè (bên trái tuyến)	Sông Tắc Thù	Kênh xáng Bạch Ngưu	1,00
380	Tuyến Kênh Cái Giữa	Trường Tiểu học Lý Tự Trọng	Ngã 4 Ba Kiêu	1,00
381	Tuyến Sông Cũ	Giáp ranh dự án Khu D Phường Tân Xuyên	Kênh xáng Phụng Hiệp	1,00
<b>Khu nhà ở xã hội nhóm 4, phường 9 (Giáp ranh Trường Chính trị tỉnh)</b>				
382	Đường N3	Toàn tuyến		1,19
383	Đường N2	Toàn tuyến		1,00
384	Đường D3	Toàn tuyến		1,19
385	Đường D1	Toàn tuyến		1,00
<b>Khu Dân cư Bến Vật liệu, nhóm 6, phường 9</b>				



STT	Đường, tuyến lộ, khu vực	Đoạn đường		Hệ số điều chỉnh giá đất (K)
		Từ	Đến	
(1)	(2)	(3)	(4)	(5)
386	Đường số 2	Toàn tuyến		1,00
387	Đường số 3	Toàn tuyến		1,00
388	Đường số 5	Toàn tuyến		1,00
389	Đường số 6	Toàn tuyến		1,00
<b>Khu Liên kế Phát triển Nhà, đường Vành đai 2, khóm 6, phường 9</b>				
390	Đường số 5	Toàn tuyến		1,00
391	Đường số 8	Toàn tuyến		1,00
392	Đường số 11	Toàn tuyến		1,00
393	Đường số 9	Toàn tuyến		1,00
394	Đường số 12	Toàn tuyến		1,00
395	Đường số 13	Toàn tuyến		1,00
396	Đường số 14	Toàn tuyến		1,00
397	Đường số 16	Toàn tuyến		1,00
398	Đường số 17	Toàn tuyến		1,00





2. HUYỆN THỚI BÌNH


STT	Đường, tuyến lộ, khu vực	Đoạn đường		Hệ số điều chỉnh giá đất (K)
		Từ	Đến	
(1)	(2)	(3)	(4)	(5)
1	Đường 3 tháng 2	Ngã ba bưu điện huyện	Ngã tư Quỹ tín dụng	1,30
2	Đường 3 tháng 2	Ngã tư Quỹ tín dụng	Đường 30/4	1,10
3	Đường 3 tháng 2	Đường 30/04	Cổng kênh Tám Thước	1,20
4	Đường 30 tháng 4	Hồ Thị Kỳ	Đường 3/2	1,00
5	Đường 30 tháng 4	Đường 3/2	Cầu Bà Đặng Trong	1,20
6	Đường 30 tháng 4	Cầu Bà Đặng Trong	Đường Hành lang ven biển phía Nam	1,30
7	Các tuyến khác	Ngã tư Quỹ tín dụng	Mậu Thân	1,20
8	Đường Hồ Thị Kỳ	Ngã ba bưu điện huyện	Đường 30/04	1,00
9	Đường Hồ Thị Kỳ	Đường 30/04	Đầu kênh Láng Trâm	1,10
10	Đường Hồ Thị Kỳ	Đầu kênh xáng Láng Trâm (Theo bờ Sông Trẹm)	Hết ranh bên tàu Thới Bình	1,20
11	Đường Hồ Thị Kỳ	Hết ranh bên tàu Thới Bình	Rạch Bà Hội	1,00
12	Lê Duẩn	Ngã ba bưu điện huyện	Cầu Bà Đặng ngoài	1,20
13	Lê Duẩn	Nhà bia ghi danh Liệt sỹ	Giáp ngã tư Tiệm thuốc tây Thịnh Phát	1,00
14	Kênh Láng Trâm – Cầu Bà Hội (Đoạn giáp tuyến lộ Thới Bình - U Minh)	Kênh Láng Trâm	Cầu Bà Hội	1,20



STT	Đường, tuyến lộ, khu vực	Đoạn đường		Hệ số điều chỉnh giá đất (K)
		Từ	Đến	
(1)	(2)	(3)	(4)	(5)
15	Các tuyến khác	Sông Trẹm (Theo bờ Bắc kênh Láng Trâm)	Lộ Thới Bình - Tân Lộc (Giao lộ nhà ông Trí)	1.00
16	Các tuyến thuộc khu dân cư khóm 8, thị trấn	Rạch Bà Năm	Kênh Tám Thuộc	1.20
17	Các tuyến thuộc khu dân cư Bệnh viện đa khoa Thới Bình			1.60
18	Các tuyến thuộc khu dân cư khóm 1, thị trấn			1.60
19	Đường 19 tháng 5	Đình Thần	Giáp ranh Phòng Nông nghiệp	1.00
20	Đường 1 tháng 5	Giáp lộ Đình Thần đến Phòng Nông nghiệp	Giáp lộ nhựa Thới Bình - Tân Bằng (Đường Hành lang ven biển phía Nam cũ)	1.30
21	Lộ bê tông Trung tâm Văn hóa TDTT và khu vực liền kề	Giáp ranh Phòng Nông nghiệp	Ngã 3 sông Trẹm	1.00
22	Lộ bê tông Trung tâm Văn hóa TDTT và khu vực liền kề	Giáp ranh Phòng Nông nghiệp	Trung tâm Thể dục thể thao	1.20
23	Lộ bê tông Trung tâm Văn hóa TDTT và khu vực liền kề	Hết ranh Trung tâm Thể dục thể thao	Hết ranh Trung tâm giáo dục thường xuyên (Giáp xã Thới Bình)	1.00
24	Đường Mậu Thân	Cầu bà Đặng (Bờ Nam)	Đường 30 tháng 4	1.10
25	Lộ Rạch Bà Đặng	Cầu bà Đặng (Bờ Bắc)	Đường 30 tháng 4	1.20
26	Đường Mậu Thân	Đường 30 tháng 4 (Ranh đất ông Bảy Nguyên)	Cầu (Ngang nhà Năm Xuân)	1.00
27	Lộ Rạch Bà Đặng	Đường 30 tháng 4 (Ranh đất ông Thắng)	Cầu (Ngang nhà Năm Xuân, Tư Mười)	1.00



STT	Đường, tuyến lộ, khu vực	Đoạn đường		Hệ số điều chỉnh giá đất (K)
		Từ	Đến	
(1)	(2)	(3)	(4)	(5)
28	Đường Mậu Thân	Cầu (Ngang nhà Năm Xuân) bờ Nam	Giáp ranh xã Thới Bình	1.00
29	Lộ Rạch Bà Đặng	Cầu (Ngang nhà Năm Xuân, Tư Mười) bờ Bắc	Giáp ranh xã Thới Bình	1.10
30	Lộ thị trấn Thới Bình - Tân Lộc	Cổng kênh Tám Thước	Cách cầu Bà Hội: 500m	1.30
31	Lộ thị trấn Thới Bình - Tân Lộc	Cách cầu Bà Hội: 500m	Cầu Bà Hội + 100m	1.30
32	Bờ Tây Sông Trẹm	Kênh Zê rô (Ranh đất ông Thề)	Rạch Giồng Nhỏ	1.20
33	Bờ Tây Sông Trẹm	Rạch Giồng Nhỏ	Giáp ranh xã Thới Bình	1.00
34	Bờ Tây Sông Trẹm	Kênh Zê rô (Bờ Tây sông Trẹm)	Đầu kênh xáng (Đối diện Đình Thần)	1.40
35	Bờ Tây Sông Trẹm	Đầu kênh Zê rô (Giáp sông Trẹm)	Đi U Minh (Hết ranh đất ông Bảy Cần)	1.30
36	Thị trấn - Biển Bạch (Bờ Đông Sông Trẹm)	Ngã ba sông Trẹm Trẹm	Đình Thần	1.00
37	Thị trấn - Biển Bạch (Bờ Đông Sông Trẹm)	Đình Thần	Rạch Ông	1.00
38	Thị trấn - Biển Bạch (Bờ Đông Sông Trẹm)	Rạch Ông	Kênh Ba Chùa	1.10
39	Lộ bê tông qua đất ông Sáu Đạt	Giáp lộ bê tông Thới Bình - Biển Bạch	Giáp lộ nhựa Thới Bình - Tân Bằng	1.30
40	Bờ Tây sông Trẹm	Đầu kênh xáng (Đối diện Đình Thần)	Kênh số 1	1.00
41	Bờ Tây sông Trẹm	Đầu kênh số 1	Bờ bao (Tiểu khu 14)	1.00
42	Lộ Rạch Ông	Giáp lộ bê tông Thới Bình - Biển Bạch	Giáp lộ nhựa Thới Bình - Tân Bằng	1.00



STT	Đường, tuyến lộ, khu vực	Đoạn đường		Hệ số điều chỉnh giá đất (K)
		Từ	Đến	
(1)	(2)	(3)	(4)	(5)
43	Lộ Rạch Ông	Giáp lộ nhựa Thới Bình - Tân Bàng	Kênh Dân Quân (Xã Thới Bình)	1,00
44	Đường Lê Hoàng Thá	Trụ sở Công an huyện (Giáp kênh Chắc Bàng)	Rạch Ông	1,30
45	Tuyến lộ thị trấn Thới Bình - Trí Phái	Cầu Bà Đặng	Phòng Giáo dục (Giáp ranh xã Thới Bình)	1,40
46	Kinh Chắc Bàng (Bờ Tây)	Sau Công an huyện	Giáp xã Thới Bình	1,20
47	Đường Hành lang ven biển phía Nam, thị trấn Thới Bình	Cầu Bà Hội	Cầu Láng Trâm	1,20
48	Đường Hành lang ven biển phía Nam, thị trấn Thới Bình	Cầu Láng Trâm	Cầu Bà Đặng	1,10
49	Đường Hành lang ven biển phía Nam, thị trấn Thới Bình	Cầu Bà Đặng	Giáp ranh xã Thới Bình	1,00
50	Đường Hành lang ven biển phía Nam, thị trấn Thới Bình	Giáp ranh xã Thới Bình	Kênh Ba Chùa	1,40
51	Đường Thới Bình - U Minh, thị trấn Thới Bình	Giáp đường Hành lang ven biển phía Nam	Cầu treo qua Sông Trẹm	1,30
52	Đường Thới Bình - U Minh, thị trấn Thới Bình	Cầu treo qua Sông Trẹm	Giáp ranh xã Thới Bình	1,10
53	Bờ Tây Sông Trẹm	Vàm kênh số 2 (2 bên lộ)	Xã Nguyễn Phích - U Minh	1,20
54	Bờ Tây Sông Trẹm	Kênh số 1	Kênh số 3	1,10
55	Các tuyến khác	Đầu Vàm Bà Hội	Cầu Bà Hội (đường Láng Trâm)	1,10



STT	Đường, tuyến lộ, khu vực	Đoạn đường		Hệ số điều chỉnh giá đất (K)
		Từ	Đến	
(1)	(2)	(3)	(4)	(5)
56	Các tuyến khác	Giáp đường 3/2 (nhà ông Doan)	Kênh xáng (bãi tập kết rác)	1.30
	Đất ở chưa có cơ sở hạ tầng	Thuận lợi về mặt giao thông thủy, bộ		1.20
		Không thuận lợi về mặt giao thông thủy, bộ		1.20

## 3. HUYỆN U MINH




STT	Đường, tuyến lộ, khu vực	Đoạn đường		Hệ số điều chỉnh giá đất (K)
		Từ	Đến	
(1)	(2)	(3)	(4)	(5)
1	Nguyễn Phích	Bờ Bắc rạch Cây Khô	Bờ Nam rạch Làng	1,20
2	Nguyễn Phích	Bờ Bắc rạch Làng	Bờ Nam rạch Chùa	1,00
3	Nguyễn Phích	Bờ Bắc rạch Chùa	Bờ Nam rạch Cỏ	1,00
4	Đỗ Thừa Lương	Bờ Bắc rạch Cỏ	Bờ Nam Kênh 12	1,00
5	Đỗ Thừa Lương	Bờ Bắc kênh 12	Ngang ngã ba kênh Trám Soát	1,00
6	Đỗ Thừa Lương	Ngang ngã ba kênh Trám Soát	Cầu Kênh 14 (Giáp ranh xã Khánh Thuận)	1,10
7	Rạch Làng	Bờ Nam (Đầu kênh)	Kênh Tư (LT2)	1,20
8	Rạch Làng	Bờ Bắc (Đầu kênh)	Kênh Tư (LT2)	1,10
9	Rạch chùa	Bờ Bắc (Đầu kênh)	Kênh Tư (LT2)	1,10
10	Rạch chùa	Bờ Nam (Đầu kênh)	Kênh Tư (LT2)	1,20
11	Rạch Cỏ	Rạch Cỏ (Hai bờ Nam, Bắc)	Cuối rạch	1,20
12	Kênh 12	Đầu kênh 12 (Hai bờ Nam, Bắc)	Hết ranh đất ông Bảy Lập (Kênh Giữa)	1,00
13	Kênh 13	Hết ranh đất ông Bảy Lập (Bờ Nam)	Kênh Tư (LT2)	1,00
14	Kênh Tư	Bờ bao kênh 12	Bờ bao Kênh 15 (Kênh 16 cũ)	1,70
15	Kênh Giữa	Kênh Giữa (Hai bờ Đông, Tây)	Kênh 15	1,00
16	Phía Tây sông Cái Tàu	Ranh Nguyễn Phích	Kênh Hai Chu	2,00

	 Đường, tuyến lộ, khu vực	Đoạn đường		Hệ số điều chỉnh giá đất (K)
		Từ	Đến	
(1)	(2)	(3)	(4)	(5)
17	Đường 30 tháng 4	Kênh Hai Chu	Hết đất ông Sáu Thuận (Cầu sông Cái Tàu)	1,00
18	Đường 30 tháng 4	Hết ranh đất ông Sáu Thuận	Ngã 3 Chi Cục Thuế	1,00
19	Phía Tây sông Cái Tàu	Bờ Bắc kênh Tràm Soái	Kênh Sáu Nhiều (Giáp Khánh Thuận)	1,00
20	Kênh Hai Chu	Bờ Nam (Đầu kênh)	Giáp lộ U Minh - Cà Mau	1,10
21	Kênh Hai Chu	Bờ Bắc (Đầu kênh)	Giáp lộ U Minh - Cà Mau	1,60
22	Kênh Biện Nhị	Bờ Bắc (Đầu kênh)	Ngang ngã ba Kênh Công Nông	1,20
23	Kênh Biện Nhị	Ngang ngã ba Kênh Công Nông	Kênh 30/4 (Giáp Khánh Lâm)	2,30
24	Kênh Biện Nhị	Bờ Nam (Đầu kênh Công Nông)	Kênh Cây Bàng (Bờ Đông)	1,70
25	Kênh Biện Nhị	Ngã ba Biện Nhị (Bờ Nam)	Cầu Công Nông	1,00
26	Huỳnh Quảng	Bên phải bến xe U Minh, khóm 3, thị trấn U Minh	Phía Tây liên cơ quan, khóm 3, thị trấn U Minh	1,20
27	Lộ xe U Minh - Cà Mau	Ngã 3 Bưu điện	Cầu Hai Chu (Bờ Bắc)	1,00
28	Lộ xe U Minh - Cà Mau	Cầu Hai Chu (Bờ Nam)	Giáp ranh xã Nguyễn Phích	1,30
29	Lộ xe U Minh - Cà Mau	Bờ Tây cầu Công Nông (Kênh Xáng)	Cầu B4	1,10
30	Lộ xe U Minh - Khánh Hội	Cầu kênh Công Nông	Cống Cây Bàng	1,10
31	Tuyến lộ bao khóm 1, khóm 3	Cầu B4	Đông Cây Bàng (Giáp Khánh Lâm)	1,10

STT	Đường, tuyến lộ, khu vực	Đoạn đường		Hệ số điều chỉnh giá đất (K)
		Từ	Đến	
(1)	(2)	(3)	(4)	(5)
32	Hai bên Lộ Mới (Đường dẫn cầu Sông Cái Tàu)	Lộ xe U Minh - Cà Mau	Rạch Làng	1.20
33	Hai bên Lộ Mới (Đường dẫn cầu kênh Biện Nhị)	Giáp Cầu kênh Biện Nhị	Giáp ranh Bệnh viện Đa khoa U Minh	1.00
34	Khu dân cư khóm 3	Đường dẫn Cầu Biện Nhị	Bờ Nam Kênh Tràm Soái	1.10
35	Khu hành chính dân cư bờ Tây sông Cái Tàu (Hai bên đường số 1)	Ranh đất ông Khởi	Hết ranh đất ông Hồng Phương	1.10
36	Khu hành chính dân cư bờ Tây sông Cái Tàu (Hai bên đường số 2)	Ranh đất ông Tài	Hết ranh đất ông Hồng Phương	1.00
37	Kinh Chệt Buối (Bờ Bắc)	Đầu kinh Chệt Buối	Kênh 30/4 (Giáp xã Khánh Lâm)	1.20
38	Đồ Thừa Tự	Ngã 3 Toà án	Ngã 3 liên cơ quan	1.00
39	Tuyến lộ Nội ô, thị trấn U Minh	Bờ Bắc Kênh 12 (Bờ bắc)	Hết ranh trường Mầm non Hương Tràm	1.90
40	Đường vào Khu nhà ở cán bộ chiến sỹ Ban Chỉ huy Quân sự huyện	Đường 30/4	Giáp phần đất của Ban Chỉ huy Quân sự huyện	1.20
41	Đường vào khu nhà ở trường Chính trị cũ	Đường 30/4	Giáp phần đất của Ban Chỉ huy Quân sự huyện	1.20
42	Kênh Sáu Nhiều	Từ đầu kênh	Kênh 30/4 (Bờ Nam)	1.00
43	Kênh Tràm Soái	Từ đầu kênh	Kênh 30/4 (Hai Bờ Nam Bắc)	1.00
	Đất ở chưa có cơ sở hạ tầng	Thuận lợi về mặt giao thông thủy, bộ		1.80
		Không thuận lợi về mặt giao thông thủy, bộ		1.70





STT	Đường, tuyến lộ, khu vực	Đoạn đường		Hệ số điều chỉnh giá đất (K)
		Từ	Đến	
(1)	(2)	(3)	(4)	(5)

**Tuyến đường được bổ sung tại Quyết định số 33/2021/QĐ-UBND ngày 04/11/2021 của Ủy ban nhân dân tỉnh**

44	Tuyến đường bê tông 4m nội ô Khu dân cư khóm 3	Nhà bà Tiêu Ngọc Ân	Nhà ông Nguyễn Minh Khải	1,00
----	---	---------------------	--------------------------	------


**4. HUYỆN TRẦN VĂN THỜI**

STT	Đường, tuyến lộ, khu vực	Đoạn đường		Hệ số điều chỉnh giá đất (K)
		Từ	Đến	
(1)	(2)	(3)	(4)	(5)
<b>1. Thị trấn Trần Văn Thời</b>				
1	Đường 30 tháng 4 (bờ Bắc)	Giáp ranh xã Khánh Bình Đông	Cổng Ông Bích Nhỏ (Phía Đông) trong đê	1,00
2	Đường 30 tháng 4 (bờ Bắc)	Cổng Ông Bích Nhỏ (Phía Tây)	Cầu Rạch Ráng (Phía Đông)	1,00
3	Đường 30 tháng 4 (2 Bên)	Cầu Rạch Ráng (Phía Tây)	Giao với đường số 11, khóm 9	1,30
4	Đường 30 tháng 4 (2 Bên)	Giao với đường số 11, khóm 9	Cầu Trảng Cò (Phía Đông)	1,00
5	Đường 30 tháng 4 (bờ Bắc)	Cầu Trảng Cò (Phía Tây Trong đê)	Giáp ranh xã Khánh Lộc	1,00
6	Đường 19 tháng 5 (2 Bên)	Giao với đường Nguyễn Ngọc Sanh	Giáp ranh BVĐK Trần Văn Thời	1,10
7	Đường 19 tháng 5 (2 Bên)	Từ BVĐK Trần Văn Thời (2 bên)	Cổng Ngăn mặn cũ (Nhà ông Nguyễn Hoàng Việt (Phía Đông))	1,00
8	Đường 19 tháng 5 (bờ Đông)	Cổng Ngăn mặn cũ (Giáp nhà ông Nguyễn Hoàng Việt (Phía Đông))	Cầu Tắm Ánh (Phía Nam)	1,00
9	Đường Nguyễn Ngọc Sanh (bờ Bắc)	Cổng Rạch Ráng (Phía Tây)	Hết ranh Diêm Tập Kết Rác Khóm 9	1,00
10	Đường Nguyễn Ngọc Sanh (bờ Bắc)	Cổng Rạch Ráng (Phía Đông)	Giao với đường số 10	1,00
11	Đường Nguyễn Ngọc Sanh (bờ Bắc)	Giao với đường số 10	Đầu tuyến (Giáp ranh đất ông Võ Minh Hòa)	1,00
12	Đường Trần Văn Đại (2 Bên)	Giao với đường Nguyễn Ngọc Sanh	Giao với đường 30 tháng 4 (Phía Nam) (2 bên)	1,00




STT	Đường, tuyến lộ, khu vực	Đoạn đường		Hệ số điều chỉnh giá đất (K)
		Từ	Đến	
(1)	(2)	(3)	(4)	(5)
13	Đường Trần Văn Đại (2 Bên)	Giao với đường 30 tháng 4 (Phía Bắc) (2 bên)	Cổng Tư Sự (Phía Nam)	1,10
14	Đường Trần Văn Đại (Bờ Tây)	Cổng Tư Sự (Phía Bắc)	Cầu Trảng Cò (Phía Đông)	1,00
15	Đường Trần Văn Đại (Bờ Tây)	Cầu Trảng Cò (Phía Tây)	Giáp ranh xã Trần Hội	1,00
16	Đường số 2 Khóm 1 (2 bên)	Giao với đường 19 tháng 5	Giao với Đường Nguyễn Trung Thành	1,00
17	Đường số 3 Khóm 1 (2 bên)	Giao với đường 19 tháng 5	Giao với Đường Nguyễn Trung Thành	1,00
18	Đường số 3A Khóm 1 (2 bên)	Giao với đường số 8	Giao với đường số 12 (Phía Đông)	1,20
19	Đường số 4A Khóm 1 (2 bên)	Giao với đường 6A	Đường Nguyễn Trung Thành	1,00
20	Đường số 4A Khóm 1 (2 bên)	Đường Nguyễn Trung Thành	Đường số 9	1,00
21	Đường số 4A Khóm 1 (1 bên) phía Bắc	Đường số 9	Ranh đất ông Võ Minh Hòa	1,00
22	Đường số 5 (2 bên) Khóm 1	Giao với đường 2	Giao với đường số 3	1,00
23	Đường Nguyễn Trung Thành (2 bên)	Giao với đường 30 tháng 4 (Phía Nam)	Giao với đường Nguyễn Ngọc Sanh	1,11
24	Đường số 6A (2 bên)	Giao với đường Nguyễn Trung Thành	Giáp với hàng rào huyện ủy	1,00
25	Đường số 7A (2 bên) (Đường nội bộ Khu Phố Chợ	Giao với đường Nguyễn Ngọc Sanh	Giao với đường 4A (Phía Nam)	1,00
26	Đường số 8 (2 bên) Khóm 1	Giao với đường Nguyễn Ngọc Sanh	Giao với đường 4A (Phía Nam)	1,00
27	Đường số 9 (2 bên) Khóm 1	Giao với đường Nguyễn Ngọc Sanh	Giao với đường 4A (Phía Nam)	1,00
28	Đường số 10 (2 bên) Khóm 1	Giao với đường Nguyễn Ngọc Sanh	Giao với đường số 3A	1,00
29	Lộ Giao Thông 2,5m Bờ Nam đường 30 tháng 4	Ranh đất ông Dương Văn Tài	Đến ranh đất ông Bào Hoàng Thắng	1,00



STT	Đường, tuyến lộ, khu vực	Đoạn đường		Hệ số điều chỉnh giá đất (K)
		Từ	Đến	
(1)	(2)	(3)	(4)	(5)
30	Lộ Giao Thông 2.5m Bờ Nam đường 30 tháng 4	Đến ranh đất ông Bảo Hoàng Thăng	Giao với đường Nguyễn Trung Thành	1,00
31	Lộ Giao thông 2.5m cập sông Ông Đốc và Vàm Ông Bích Nhỏ	Từ nhà ông Võ Minh Hòa	Hết ranh đất ông Dương Văn Tài (Ngay mỏ cầu bê tông bắc qua kênh đê)	1,00
32	Đường Nguyễn Thị Nho (2 bên) Khóm 9	Giao với đường Trần Văn Đại	Giao với đường Huỳnh Phi Hùng	1,00
33	Đường Dương Văn Thà (2 bên) Khóm 9	Giao với đường Trần Văn Đại	Giao với đường Huỳnh Phi Hùng	1,00
34	Đường số 2 Khóm 9	Giao với đường Trần Văn Đại	Cống Rạch Ráng (Phía Tây) (Cập kênh Rạch Ráng), đường 1 chiều	1,00
35	Đường Phạm Chi Hiền Khóm 9	Giao với đường Nguyễn Thị Nho	Giao với đường Huỳnh Phi Hùng	1,00
36	Đường Huỳnh Phi Hùng Khóm 9	Giao với đường Nguyễn Ngọc Sanh	Giao với đường 30 tháng 4	1,00
37	Đường số 6 Khóm 9	Giao với đường Nguyễn Thị Nho	Giao với đường Nguyễn Ngọc Sanh	1,00
38	Đường Danh Thị Tươi Khóm 9	Giao với đường Nguyễn Ngọc Sanh	Giao với đường 30 tháng 4	1,00
39	Đường số 14, khóm 9	Giao với Đường Trần Văn Đại	Giao với đường Huỳnh Phi Hùng	1,00
40	Các tuyến lộ trong nội ô thị trấn	Các tuyến đường khu dân cư (Chưa có cơ sở hạ tầng) thuộc khóm 1, khóm 7, khóm 9		1,00
41	Đường giao thông 3m, khóm 8	Từ giao với đường 30/4	đến cầu kênh thủy lợi (phía Nam)	1,00
42	Đường giao thông 3m, khóm 8	Cầu kênh thủy lợi( phía Bắc)	đến hết ranh đất nhà ông Trần Văn Bé	1,00
43	Đường giao thông 3m, Khóm 7	Cầu Tám Ánh( phía Bắc)	đến hết ranh đất nhà ông Trần Hoàng	1,00
44	Đường giao thông 3m, Khóm 7	Cầu kênh Cũ ( cầu EC)	đến giáp ranh đất ông Nguyễn Văn Nam khóm 3 (phía Tây kênh Chủ Kịch)	1,00

STT	Đường, tuyến lộ, khu vực	Đoạn đường		Hệ số điều chỉnh giá đất (K)
		Từ	Đến	
(1)	(2)	(3)	(4)	(5)
45	Đường giao thông 3m khóm 3,4	Ranh đất ông Nguyễn Văn Nam khóm 3 (phía Tây kênh chu Kịch, kênh chùa)	Giáp ranh xã Trần Hợi	1,00
46	Lộ bê tông 3m. Khóm 5,7 ( bờ Đông kênh Trang Cò)	Giao đường 30/4 ( phía Bắc)	đến hết ranh đất bà Trần Thị Bé	1,00
47	Lộ bê tông 3m. Khóm 5,7 ( bờ Đông kênh Trang Cò)	Giáp ranh đất bà Trần Thị Bé	đến Giao với đường Trần Văn Đại	1,00
48	Lộ bê tông 3m khóm 6 ( tuyến bờ Tây kênh Trang Cò)	Từ cầu bê tông Kì Niệm ( phía Tây)	đến giáp ranh đất nhà ông Nguyễn Văn Khoái	1,00
49	Lộ bê tông 3m khóm 6 ( tuyến bờ Tây kênh Trang Cò)	Từ ranh đất nhà ông Nguyễn Văn Khoái	Đến giáp ranh xã Khánh Lộc	1,00
50	Các tuyến lộ bê tông còn lại có chiều ngang từ 1.0 -1,5m			1,00
	Đất ở chưa có cơ sở hạ tầng	Thuận lợi về mặt giao thông thủy, bộ		1,20
		Không thuận lợi về mặt giao thông thủy, bộ		1,20
<b>2. Thị trấn Sông Đốc</b>				
51	Bờ Bắc Sông Đốc	Trạm kiểm soát Biên Phòng 692 khóm 1	Hết ranh đất Xí nghiệp sửa chữa tàu khóm 1	1,00
52	Bờ Bắc Sông Đốc	Đất Khu xăng dầu Năm Châu khóm 1	Hết ranh đất bà Phạm Thị Nhân khóm 1	1,00
53	Bờ Bắc Sông Đốc	Đất Hăng nước đá Đồn biên phòng 692 khóm 1	Hết ranh đất Trường Tiểu học 4	1,00
54	Bờ Bắc Sông Đốc	Đất Chi nhánh Bảo hiểm khóm 1	Hết ranh đất Chùa Bà K1	1,00

	 Đường, tuyến lộ, khu vực	Đoạn đường		Hệ số điều chỉnh giá đất (K)
		Từ	Đến	
(1)	(2)	(3)	(4)	(5)
55	Bờ Bắc Sông Đốc	Ranh đất bà Trần Thị Thủy khóm 1	Hết ranh đất ông Nguyễn Quang Tiếp khóm 1	1,00
56	Bờ Bắc Sông Đốc	Ranh đất bà Tạ Thị Liễu khóm 2	Hết ranh đất ông Đoàn Thanh Quang khóm 2	1,00
57	Bờ Bắc Sông Đốc	Ranh đất ông Huỳnh Văn Hồng khóm 2	Đầu Voi Rạch Băng Ky	1,00
58	Bờ Tây dọc theo kênh Xèo Đôi (2 bên)	Tiệm Cầm Đồ Hương Lan	Nhà bà Võ Thị Xuyên	1,00
59	Bờ Tây dọc theo kênh Xèo Đôi (2 bên)	Hèm chùa Bà Thiên Hậu khóm 1	Hết ranh đất ông Nguyễn Anh Tài	1,20
60	Bờ Tây dọc theo kênh Xèo Đôi (2 bên)	Ao cá Hội nông dân khóm 1	Hết ranh đất ông Lê Văn Trước khóm 1	1,10
61	Bờ Tây dọc theo kênh Xèo Đôi (2 bên)	Hèm nhà bà Lê Thanh Xuân khóm 1	Hèm nhà ông Trần Văn Thơ khóm 1	1,10
62	Bờ Tây dọc theo kênh Xèo Đôi (2 bên)	Ranh đất bà Đỗ Thị Lan khóm 2	Hết ranh đất ông Nguyễn Thanh Liêm khóm 2	1,00
63	Bờ Tây dọc theo kênh Xèo Đôi (2 bên)	Ranh đất bà Lê Minh Nguyệt khóm 2	Hết ranh dây Kiốt ông Huỳnh Thanh Bình khóm 2	1,00
64	Bờ Tây dọc theo kênh Xèo Đôi (2 bên)	Hèm nhà ông Cao Thanh Xuyên khóm 2	Hèm nhà ông Tổng Hoàng Ân khóm 2	1,00
65	Bờ Tây dọc theo kênh Xèo Đôi (2 bên)	Hèm nhà ông Nguyễn Minh Hoàng khóm 2	Hèm nhà ông Nguyễn Văn Hùng khóm 2	1,00
66	Bờ Tây dọc theo kênh Xèo Đôi (2 bên)	Hèm nhà ông Huỳnh Thanh Bình khóm 2	Hèm nhà ông Võ Văn Việt khóm 2	1,00
67	Bờ Tây dọc theo kênh Xèo Đôi (2 bên)	Hèm nhà ông Đỗ Văn Vĩnh khóm 2	Hết ranh đất ông Phạm Việt Hùng khóm 2	1,10
68	Bờ Tây dọc theo kênh Xèo Đôi (2 bên)	Hèm nhà ông Từ Hữu Dũng khóm 2	Hết ranh đất ông Huỳnh Thành khóm 2	1,00

	Đường, tuyến lộ, khu vực	Đoạn đường		Hệ số điều chỉnh giá đất (K)
		Từ	Đến	
(1)	(2)	(3)	(4)	(5)
69	Bờ Tây dọc theo kênh Xẻo Đồi (2 bên)	Hẻm nhà ông Nguyễn Hữu Trí khóm 2	Hẻm nhà ông Trần Minh Quân khóm 2	1,00
70	Bờ Tây dọc theo kênh Xẻo Đồi (2 bên)	Hẻm nhà ông Trần Văn Khôi khóm 2	Hẻm nhà ông Huỳnh Ngọc Bình khóm 2	1,00
71	Bờ Tây dọc theo kênh Xẻo Đồi (2 bên)	Hẻm nhà ông Nguyễn Văn Tinh khóm 2	Hẻm nhà bà Dương Thị Xa khóm 2	1,00
72	Bờ Tây dọc theo kênh Xẻo Đồi (2 bên)	Hẻm nhà ông Nguyễn Văn Hiến khóm 2	Hết ranh đất bà Lê Thị Thơ khóm 2	1,00
73	Bờ Tây dọc theo kênh Xẻo Đồi (2 bên)	Hẻm nhà ông Lê Văn Thắng khóm 2	hết ranh đất Nguyễn Hồng Thắm	1,00
74	Bờ Tây dọc theo kênh Xẻo Đồi (2 bên)	Ranh đất ông Phạm Thanh Hùng khóm 2	Hết ranh đất ông Đoàn Văn Lượm khóm 2	1,00
75	Bờ Tây dọc theo kênh Xẻo Đồi (2 bên)	Hẻm nhà bà Lê Thị Phi khóm 2	Hết ranh đất ông Phạm Văn Thông khóm 2	1,00
76	Bờ đông dọc theo kênh Xẻo Đồi (2 bên)	Cầu bê tông kênh Kiểm Lâm khóm 1	Hết ranh đất ông Lê Thanh Tùng khóm 3	1,00
77	Bờ đông dọc theo kênh Xẻo Đồi (2 bên)	Cống rạch Băng Ky khóm 3	Ranh đất trụ sở UBND thị trấn Sông Đốc	1,00
78	Bờ đông dọc theo kênh Xẻo Đồi (2 bên)	Hẻm nhà ông Trần Văn Nhị khóm 3	Hết ranh đất bà Nguyễn Thị Huỳnh Tuyền	1,20
79	Bờ đông dọc theo kênh Xẻo Đồi (2 bên)	Hẻm nhà ông Nguyễn Văn Tân khóm 3	Hết ranh đất ông Dương Văn Thế khóm 3	1,00
80	Bờ đông dọc theo kênh Xẻo Đồi (2 bên)	Hẻm nhà ông Phạm Văn Thủy khóm 3 (2 bên)	Hết ranh đất ông Lê Văn Khánh khóm 3	1,00
81	Bờ đông dọc theo kênh Xẻo Đồi (2 bên)	Trụ sở UBND thị trấn Sông Đốc	Hết ranh đất bà Võ Thị Hà khóm 7	1,00
82	Bờ đông dọc theo kênh Xẻo Đồi (2 bên)	Ranh đất ông Lê Việt Hùng khóm 7 (2 bên)	Hết ranh đất ông Phạm Hoàng Dũng khóm 7	1,00
83	Bờ đông dọc theo kênh Xẻo Đồi (2 bên)	Ranh đất ông Lữ Thanh Vũ khóm 7	Hết ranh đất ông Trần Văn Giàu khóm 7	1,00
84	Bờ đông dọc theo kênh Xẻo Đồi (2 bên)	Hẻm nhà ông Phạm Thạnh Bình khóm 7	Hết ranh đất ông Trần Quốc Việt khóm 7	1,00



**Đường,  
tuyến lộ, khu vực**

**Đoạn đường**

**Từ**

**Đến**

**Hệ số điều  
chỉnh giá đất  
(K)**

(1)	(2)	(3)	(4)	(5)
85	Bờ đông dọc theo kênh Xẻo Đôi (2 bên)	Ranh đất ông Đặng Văn Đăng khóm 7	Hết ranh đất ông Trần Minh Hoàng khóm 7	1,00
86	Bờ đông dọc theo kênh Xẻo Đôi (2 bên)	Hết ranh đất cây xăng dầu Khánh Duy, Khóm 7	Hết ranh Hải Đội 2 khóm 7	1,00
87	Bờ đông dọc theo kênh Xẻo Đôi (2 bên)	Ranh đất ông Cao Văn Bình khóm 7	Hết ranh đất ông Phạm Minh Quang khóm 7	1,00
88	Bờ đông dọc theo kênh Xẻo Đôi (2 bên)	Ranh đất ông Phan Minh Dương	Hết ranh đất ông Lữ Thanh Vũ khóm 7	1,00
89	Bờ đông dọc theo kênh Xẻo Đôi (2 bên)	Hàng rào bên trong Xi nghiệp CBTS Sông Đốc	Phạm Thanh Diệu (khóm 7)	1,00
90	Bờ đông dọc theo kênh Xẻo Đôi (2 bên)	Hẻm nhà bà Trần Hồng Lạc khóm 8	Hết ranh đất bà Trần Thị Lan khóm 8	1,20
91	Bờ đông dọc theo kênh Xẻo Đôi (2 bên)	Hẻm nhà ông Trần Văn Thương, khóm 8	Hết ranh đất bà Lê Ánh Xuân khóm 8	1,20
92	Bờ đông dọc theo kênh Xẻo Đôi (2 bên)	Ranh đất ông Huỳnh Văn Bồ khóm 8	Hết ranh đất ông Lâm Chi Lâm khóm 8	1,20
93	Bờ đông dọc theo kênh Xẻo Đôi (2 bên)	Ranh đất ông Nguyễn Văn Dũng khóm 8 (2 bên)	Hết ranh đất ông Phùng Thanh Vân khóm 8	1,20
94	Bờ đông dọc theo kênh Xẻo Đôi (2 bên)	Ranh đất ông Nguyễn Văn Chiến khóm 8	Hết ranh đất ông Hiên Khóm 8	1,20
95	Bờ đông dọc theo kênh Xẻo Đôi (2 bên)	Kênh ông Trần Ngọc Lan, Khóm 8.	Về hướng Bắc: 250m	1,20
96	Bờ đông dọc theo kênh Xẻo Đôi (2 bên)	Kênh xáng Nông Trường bờ Nam (Ranh đất ông Phạm Văn Nam)	Hết ranh đất Bà Phạm Thị Lê	1,60
97	Bờ đông dọc theo kênh Xẻo Đôi (2 bên)	Kênh xáng Nông Trường bờ Bắc (Ranh đất ông Trần Văn Dũng)	Hết ranh đất ông Phạm Văn Thành (khóm 8)	1,00
98	Bờ đông dọc theo kênh Xẻo Đôi (2 bên)	Ranh đất ông Việt	Về hướng Bắc: 250 m	1,20



STT	Đường, tuyến lộ, khu vực	Đoạn đường		Hệ số điều chỉnh giá đất (K)
		Từ	Đến	
(1)	(2)	(3)	(4)	(5)
99	Bờ đông dọc theo kênh Xẻo Đồi (2 bên)	Hết ranh đất ông Trần Văn Tinh	Kênh xáng Nông trường khóm 8	1,00
100	Bờ đông dọc theo kênh Xẻo Đồi (2 bên)	Hém nhà bà Lê Mai Thùy khóm 8 (2 bên)	Kênh xáng Nông trường khóm 8	1,00
101	Bờ đông dọc theo kênh Xẻo Đồi (2 bên)	Hém nhà ông Huỳnh Thanh Tuấn khóm 8 (2 bên)	Kênh xáng Nông trường khóm 8	1,00
102	Bờ đông dọc theo kênh Xẻo Đồi (2 bên)	Hém nhà ông Phạm Việt Cường	Kênh xáng Nông trường khóm 8	1,00
103	Bờ đông dọc theo kênh Xẻo Đồi (2 bên)	Hém nhà ông Đặng Văn Vinh khóm 8	Kênh xáng Nông trường khóm 8	1,00
104	Bờ đông dọc theo kênh Xẻo Đồi (2 bên)	Kênh Cầu Dừa khóm 8	Về hướng Bắc 250m	1,00
105	Bờ đông dọc theo kênh Xẻo Đồi (2 bên)	Ranh đất ông Kiều Minh Thành khóm 10	Lộ Trung tâm bờ Bắc Sông Đốc	1,00
106	Bờ đông dọc theo kênh Xẻo Đồi (2 bên)	Ranh đất ông Trần Văn Khấp khóm 10	Hết đất ông Phạm Văn Uyên khóm 10	1,00
107	Bờ đông dọc theo kênh Xẻo Đồi (2 bên)	Đất ông Trần Ngọc Minh, khóm 10 (hai bên bờ kênh xáng nông trường)	Giáp kênh Phú Lý (khóm 12)	1,00
108	Bờ đông dọc theo kênh Xẻo Đồi (2 bên)	Hém nhà Ông Trần Văn Việt, khóm 10 (2 bên)	Lộ trung tâm bờ Bắc Sông Đốc	1,00
109	Bờ đông dọc theo kênh Xẻo Đồi (2 bên)	Ranh đất bà Vũ Thị Huyền, khóm 10	Lộ trung tâm bờ Bắc Sông Đốc	1,00
110	Bờ đông dọc theo kênh Xẻo Đồi (2 bên)	Kênh xã Thuận khóm 10	Về hướng Bắc: 250m	1,00
111	Bờ đông dọc theo kênh Xẻo Đồi (2 bên)	Kênh Nhiêu Đáo khóm 11	Về hướng Bắc: 250m	1,20
112	Bờ đông dọc theo kênh Xẻo Đồi (2 bên)	Kênh Phú Lý khóm 12	Về hướng Bắc: 250m	1,00
113	Bờ đông dọc theo kênh Xẻo Đồi (2 bên)	Kênh Cựa Gà khóm 12	Về hướng Bắc: 250m	1,00




	Đường, tuyến lộ, khu vực	Đoạn đường		Hệ số điều chỉnh giá đất (K)
		Từ	Đến	
(1)	(2)	(3)	(4)	(5)
114	Lộ Tắc Thu - Rạch Ráng - Sông Đốc (2 Bền)	Cầu sắt kênh Rạch Ruộng khóm 10	Cổng Xã Thuận	2.00
115	Lộ Tắc Thu - Rạch Ráng - Sông Đốc (2 Bền)	Cổng Xã Thuận	Kênh Nhiều Đáo	1.00
116	Lộ Tắc Thu - Rạch Ráng - Sông Đốc (2 Bền)	Kênh Nhiều Đáo	Kênh Phú Lý	1.00
117	Lộ Tắc Thu - Rạch Ráng - Sông Đốc (2 Bền)	Kênh Phú Lý khóm 12	Kênh ranh xã Khánh Hải	1.00
118	Bờ Nam Sông ông Đốc	Kênh Bảy Thanh khóm 5	Hàng nước đá Hiệp Thành K5	1.00
119	Bờ Nam Sông ông Đốc	Đất ông Lê Hùng Anh	Đất bà Tạ Mỹ Hen	1.00
120	Bờ Nam Sông ông Đốc	Hàng nước đá Hiệp Thành k5	Kênh Rạch Vinh khóm 5	1.00
121	Bờ Nam Sông ông Đốc	Công ty KTDV Sông Đốc k4 (Mặt sông)	Đầu vằm kênh Thầy Tư khóm 4	1.20
122	Bờ Nam Sông ông Đốc	Kênh Xáng Cùng khóm 6A	Kênh Xáng Mới	1.00
123	Bờ Nam Sông ông Đốc	Kênh Rạch Vinh khóm 4 (Tuyến lộ)	Cầu kênh Thầy Tư khóm 4	1.20
124	Bờ Nam Sông ông Đốc	Cầu kênh Thầy Tư khóm 4 (Tuyến lộ)	Kênh Xáng cùng khóm 4	1.20
125	Bờ Nam Sông ông Đốc	Kênh Rạch Vinh bờ Đông (Ranh đất ông Đặng Văn Đông)	Đê Tả khóm 5	1.00
126	Bờ Nam Sông ông Đốc	Miếu (Bờ Tây kênh Rạch Vinh)	Đê Tả khóm 4	1.00
127	Bờ Nam Sông ông Đốc	Cầu kênh Thầy Tư (Bờ Tây) khóm 4	Đê Tả khóm 4	1.00



	Đường, tuyến lộ, khu vực	Đoạn đường		Hệ số điều chỉnh giá đất (K)
		Từ	Đến	
(1)	(2)	(3)	(4)	(5)
128	Bờ Nam Sông ông Đốc	Cầu kênh Thầy Tư (Bờ Đông) khóm 4	Đê Tà khóm 4	1,00
129	Bờ Nam Sông ông Đốc	Cầu kênh Xáng cùng khóm 6A (2 bờ Đông, Tây)	Đê Tà khóm 6A	1,00
130	Bờ Nam Sông ông Đốc	Kênh xáng Mới, ranh đất bà Lý Kim Tiên (Bờ Đông)	Đê Tà khóm 6A	1,00
131	Bờ Nam Sông ông Đốc	Kênh Xáng Mới, ranh đất ông Trần Văn Lên (Bờ Tây)	Đê Tà khóm 6A	1,00
132	Bờ Nam Sông ông Đốc	Cầu kênh Xéo Quao khóm 6A (2 bờ Đông, Tây)	Đê Tà khóm 6A	1,00
133	Bờ Nam Sông ông Đốc	Ranh đất bà Lê Thị Tươi khóm 6A	Hết ranh đất ông Nguyễn Hữu Phước	1,00
134	Bờ Nam Sông ông Đốc	Ranh đất bà Trần Ánh Nguyệt khóm 6A	Hết ranh đất bà Phạm Thị Thủy khóm 6A	1,00
135	Bờ Nam Sông ông Đốc	Ranh đất bà Lê Thị Nhanh (Thửa 65, tờ 36) khóm 6A	Hết ranh đất ông Hà Việt Hoa	1,00
136	Bờ Nam Sông ông Đốc	Ranh đất ông Trịnh Thị Trang khóm 6A	Hết ranh đất ông Lại Văn Giàu (2 bên) khóm 6A	1,00
137	Bờ Nam Sông ông Đốc	Ranh đất ông Nguyễn Thanh Hùng, Khóm 6A	Hết ranh đất bà Lê Ánh Xuân (2 bên) khóm 6A	1,00
138	Bờ Nam Sông ông Đốc	Hèm nhà ông Châu Ngọc Sỹ khóm 6A	Hết ranh đất ông Hải	1,20
139	Bờ Nam Sông ông Đốc	Ranh đất bà Dương Hồng Nguyên	Cầu Thủy Lợi	1,00
140	Bờ Nam Sông ông Đốc	Nhà ông Huỳnh Thanh Hùng	Nhà ông Võ Khánh Duy	1,00

STT	Đường, tuyến lộ, khu vực	Đoạn đường		Hệ số điều chỉnh giá đất (K)
		Từ	Đến	
(1)	(2)	(3)	(4)	(5)
141	Bờ Nam Sông ông Đốc	Ranh đất ông Nguyễn Thanh Dũng khóm 6A	Hết ranh đất ông Hồ Văn Vàng khóm 6A	1,00
142	Bờ Nam Sông ông Đốc	Khu dân cư Xẻo Quao khóm 6B (Khu A)		1,00
143	Bờ Nam Sông ông Đốc	Ranh đất ông Lê Chí Nguyễn - khóm 7	Hết ranh đất bà Phạm Thị Lâm	1,00
144	Các tuyến lộ Bê tông trong thị trấn từ 1m - 1.5m			1,20
145	Hèm	Ranh đất ông Huỳnh Ngọc Phương	Hết ranh đất ông Nguyễn Ngọc Sinh	1,00
146	Tuyến đường cầu Rạch Ruộng nhỏ	Trụ sở UBND thị trấn (khóm 7)	Lộ nhựa Rạch Ráng - Sông Đốc, khóm 10 (Tiếp giáp lộ Tắc Thủ - Rạch Ráng - Sông Đốc)	2,00
147	Hèm	Ranh đất nhà bà Lê Chúc Mừng, khóm 7	Hết ranh đất nhà bà Nguyễn Thị Lang, khóm 7	1,00
148	Hèm	Ranh đất nhà bà Lê Thị Kiều, khóm 7	Hết ranh đất nhà ông Lê Văn Chờ, khóm 7	1,00
149	Hèm	Ranh đất nhà ông Nguyễn Ngọc Chơn, khóm 8	Hết ranh đất Nguyễn Thị Hoa, khóm 8	1,00
150	Hèm	Nhà bà Phạm Thị Cúc	Nhà ông Phạm Văn Chiến	1,00
151	Hèm	Nhà ông Phan Văn Hội	Hết ranh đất Hoàng Thị Rộng, khóm 8	1,00
152	Hèm	Ranh đất nhà Phạm Văn Thái, khóm 8	Hết ranh đất Phan Văn Toại	1,00
153	Đầu nối lộ Bờ Nam Sông Đốc Khóm 6B	Ranh đất ông Dương Văn Rớt	Ranh đất Đỗ Thành Phước	1,00
154	Đầu nối lộ Bờ Nam Sông Đốc Khóm 6A	Ranh đất ông Trần Văn Sinh	Ranh đất ông Bạch Trung Đáng	1,00




STT	Đường, tuyến lộ, khu vực	Đoạn đường		Hệ số điều chỉnh giá đất (K)
		Từ	Đến	
(1)	(2)	(3)	(4)	(5)
155	Lộ Bờ Nam Sông Đốc (Đoạn có dải phân cách)	Kênh 7 Thanh	Cổng Thầy Tư	1,00
156	Lộ Bờ Nam Sông Đốc (Đoạn không có dải phân cách)	Cổng Thầy Tư	Đê Biên Tây	1,00
157	Hẻm khóm 7	Nhà ông Lê Văn Thạnh	Nhà ông Lê Văn Tý	1,00
158	Hẻm khóm 7	Nhà ông Nguyễn Văn Tấn	Trường THCS 1	1,00
	Đất ở chưa có cơ sở hạ tầng	Thuận lợi về mặt giao thông thủy, bộ		1,20
		Không thuận lợi về mặt giao thông thủy, bộ		1,20

## 5. HUYỆN CÁI NƯỚC


STT	Đường, tuyến lộ, khu vực	Đoạn đường		Hệ số điều chỉnh giá đất (K)
		Từ	Đến	
(1)	(2)	(3)	(4)	(5)
1	Đường 19-5	Nghĩa trang (Mê sông Lộ Xe cũ)	Giáp ranh Bệnh viện	1.10
2	Đường 19-5	Giáp ranh Bệnh viện	Hết ranh Ban Chi huy Quân sự huyện	1.10
3	Đường 19-5	Hết ranh Ban Chi huy Quân sự huyện	Hết ranh Trung Tâm Dạy Nghề (cũ)	1.10
4	Đường 19-5	Hết ranh Trung Tâm Dạy Nghề (cũ)	Đầu lộ Phú Mỹ	1.20
5	Đổi diện đường 19 - 5	Đổi diện hết ranh Nghĩa trang	Cầu Tải chính	1.20
6	Đường Hồ Thị Kỳ	Cầu Tải chính	Đoi Văn hóa (Bia tường niệm)	1.10
7	Khu Kiốt	Khu Kiốt (Dãy nhà ông Hội)	Hết khu Kiốt	1.10
8	Đường 30 - 4	Lộ Tân Duyệt	Hẻm số 2	1.10
9	Đường 30 - 4	Hẻm số 2	Cầu Văn hóa	1.10
10	Đường 30 - 4	Cầu Văn Hóa	Cầu Cây Hương	1.10
11	Đường 3 - 2	Đường 1-5	Đường 2-9	1.10
12	Đường 3 - 2	Đường 2-9	Đường 30-4	1.10
13	Đường 2 - 9	Lộ Tân Duyệt	Nhà ông Út Anh	1.20
14	Đường 2 - 9	Nhà ông Chiến	Đường 30-4	1.00
15	Đường 2-9 (nối dài)	Nhà ông Chiến	Cầu Cây Hương	1,10
16	Đường 1 - 5	Lộ Tân Duyệt	Đường 3-2	1.10

STT	Đường, tuyến lộ, khu vực	Đoạn đường		Hệ số điều chỉnh giá đất (K)
		Từ	Đến	
(1)	(2)	(3)	(4)	(5)
17	Đường 1 - 5	Đường 3-2	Đường 2-9	1,10
18	Đường 1 - 5	Đường 2-9	Đường 30-4	1,10
19	Đường Phan Ngọc Hiền	Hết đất ông 10 Ôn	Lộ Tân Duyệt	1,00
20	Đường Phan Ngọc Hiền	Lộ Tân Duyệt	Hết ranh đất Trung tâm Bồi dưỡng Chính Trị	1,00
21	Đường Phan Ngọc Hiền	Hết ranh đất Trung tâm Bồi dưỡng Chính Trị	Hết ranh đất ông Phan Văn chiến	1,10
22	Hèm số 1	Đường 30-4	Đường 2-9	1,00
23	Hèm số 1	Đường 2-9	Đường 1-5	1,00
24	Hèm số 2	Đường 30-4	Đường 2-9	1,00
25	Hèm số 3	Đường 1-5	Cuối Hèm số 3	1,00
26	Hèm số 3	Cuối hèm số 3	Cầu Cây Hương	1,00
27	Hèm số 3	Cuối Hèm số 3	Đường 2-9	1,00
28	Lộ Tân Duyệt	Quốc lộ 1A	Đường 19-5	1,10
29	Lộ Tân Duyệt	Phan Ngọc Hiền	Đường 1/5	1,10
30	Lộ Tân Duyệt	Đường 1-5	Cổng Cây Hương	1,00
31	Lộ Tân Duyệt	Cổng Cây Hương	Đường Vành Đai	1,00
32	Lộ Tân Duyệt	Đường Vành Đai	Giáp ranh xã Đông Thới	1,00




STT	Đường, tuyến lộ, khu vực	Đoạn đường		Hệ số điều chỉnh giá đất (K)
		Từ	Đến	
(1)	(2)	(3)	(4)	(5)
33	Lộ Tân Duyệt	Lộ Tân Duyệt	Đường 3-2	1,20
34	Đổi diện lộ Tân Duyệt	Đổi diện Công Cây Hương	Đổi diện Đường Vành Đai đổi diện	1,00
35	Đổi diện lộ Tân Duyệt	Đổi diện Đường Vành Đai	Đổi diện Đập Ông Phụng	1,00
36	Đường Cách Mạng tháng 8	Quốc lộ 1A	Đầu kinh Láng Tượng	1,00
37	Đường Cách Mạng tháng 8	Quốc Lộ 1A	Đường 19/5	1,20
38	Đường Vành Đai	Cầu Tài chính	Cầu Vành Đai	1,10
39	Đường Vành Đai	Cầu Vành Đai	Lộ Tân Duyệt	1,00
40	Đổi diện đường Vành Đai	Cầu Tài chính	Cầu Lộ Hãn	1,10
41	Đổi diện đường Vành Đai	Cầu Vành Đai	Lộ Tân Duyệt	1,00
42	Hai bên bờ sông Cái Nước	Hai bên bờ sông từ Đền thờ Bác	Đầu kênh Sư Thông	1,10
43	Hai bên bờ sông Cái Nước	Đầu kênh Sư Thông	Đầu kênh Láng Tượng	1,20
44	Khu dân cư Cây Hương	Khu dân cư Cây Hương giai đoạn 1	Hết khu dân cư Cây Hương	1,00
45	Khu dân cư Lương Thực (Đường số 1, đường số 4)			1,00
46	Khu dân cư Lương Thực (Đường số 2, đường số 3)			1,00
47	Đường Võ Thị Sáu	Tượng đài Khu văn hóa (Bia Tưởng niệm)	Hết ranh Trường THPT Cái Nước	1,00
48	Đường Võ Thị Sáu	Hết ranh Trường THPT Cái Nước	Giáp ranh ấp Đồng Tâm	1,00
49	Đường Võ Thị Sáu	Giáp ranh ấp Đồng Tâm	Cầu Vành Đai	1,10






STT	Đường, tuyến lộ, khu vực	Đoạn đường		Hệ số điều chỉnh giá đất (K)
		Từ	Đến	
(1)	(2)	(3)	(4)	(5)
50	Lộ Cái Nước -Phù Tân	Quốc lộ 1A	Đầu kênh Sur Thông	1.20
51	Lộ Cái Nước -Phù Tân	Đầu kênh Sur Thông	Đập Cây Dương	1.20
52	Quốc lộ 1A theo hướng Cà Mau đi Năm Căn	Ranh Nghĩa trang	Ranh Nhà hàng Cẩm Tiên	1.20
53	Quốc lộ 1A theo hướng Cà Mau đi Năm Căn	Ranh Nhà hàng Cẩm Tiên	Hết ranh cây xăng Kim Minh	1.10
54	Quốc lộ 1A theo hướng Cà Mau đi Năm Căn	Hết ranh cây xăng Kim Minh	Đầu lộ Phú Mỹ + 200m	1.20
55	Quốc lộ 1A theo hướng Cà Mau đi Năm Căn	Đầu lộ Phú Mỹ + 200m	Nhà nghỉ Tuấn Anh	1.00
56	Quốc lộ 1A theo hướng Cà Mau đi Năm Căn	Nhà nghỉ Tuấn Anh	Giáp ranh xã Trần Thời	1.10
57	Đường Khu tập thể bệnh viện			1.10
58	Khu dân cư Tân Duyệt			1.10
59	Lộ bê tông	Lộ Tân Duyệt	Giáp ranh khu dân cư Cây Hương	1.00
60	Lộ bê tông	Lộ Tân Duyệt	Hết ranh khóm 1	1.00
61	Lộ bê tông	Hết ranh khóm 1	Cầu 5 Bương	1.10
62	Hèm số 4 (sau kho Thương nghiệp cũ), thị trấn Cái Nước	Đường 2 tháng 9	Hèm số 2	1.00
63	Các đoạn tuyến lộ bê tông còn lại từ 1,5m đến 2m			1.10




STT	Đường, tuyến lộ, khu vực	Đoạn đường		Hệ số điều chỉnh giá đất (K)
		Từ	Đến	
(1)	(2)	(3)	(4)	(5)
64	Các tuyến đường bê tông rộng 2,5m			1,00
65	Các tuyến đường bê tông rộng 3m trở lên			1,00
	Đất ở chưa có cơ sở hạ tầng	Thuận lợi về mặt giao thông thủy, bộ		1,00
		Không thuận lợi về mặt giao thông thủy, bộ		1,00
<b>Tuyến đường được bổ sung tại Quyết định số 33/2021/QĐ-UBND ngày 04/11/2021 của Ủy ban nhân dân tỉnh</b>				
66	Hẻm số 2 nội dài	Đường 2 tháng 9	Hẻm số 3	1,20

## 6. HUYỆN PHÚ TÂN



STT	Đường, tuyến lộ, khu vực	Đoạn đường		Hệ số điều chỉnh giá đất (K)
		Từ	Đến	
(1)	(2)	(3)	(4)	(5)
1	Nguyễn Việt Khái	Đầu cầu Kiềm Lâm cũ	Đầu đường 13/12	1,10
2	Nguyễn Việt Khái	Đầu đường 13/12	Hèm chợ	1,10
3	Nguyễn Việt Khái	Hèm chợ	Hèm nhà May Mỹ	1,20
4	Nguyễn Việt Khái	Hèm nhà May Mỹ	Đường Cách mạng tháng 8	1,20
5	Nguyễn Việt Khái	Cách mạng tháng 8	Cầu kênh Làng Cá	1,20
6	Nguyễn Việt Khái	Cầu kênh Làng Cá	Hết ranh hàng nước đá Tấn Đạt	1,00
7	Nguyễn Việt Khái	Hết ranh hàng nước đá Tấn Đạt	Hết đất Đồn Biên Phòng Cái Đôi Vàm	1,20
8	Nguyễn Việt Khái	Giáp đất Đồn Biên Phòng Cái Đôi Vàm	Cầu Cơi 5	1,00
9	Nguyễn Việt Khái	Cầu Cơi 5	Hạt Kiềm Lâm	1,00
10	Nguyễn Việt Khái	Ranh đất hạt Kiềm Lâm	Rạch Cái Đôi Nhỏ	1,20
11	Hèm Nhà Lồng Chợ	Ranh đất ông Phạm Văn Hải	Hết ranh đất ông Huỳnh Văn Khá	1,10
12	Hèm	Hèm trường Tiểu học Cái Đôi Vàm I (Ranh đất ông Thành)	Giáp tuyến lộ bờ Tây kênh Kiềm Lâm	1,10
13	Hèm	Ranh đất ông Nguyễn Văn Liêm	Hết ranh đất ông Nguyễn Văn Xê	1,10
14	Tuyến lộ bờ Tây kênh Kiềm Lâm	Cách đầu cầu Kiềm lâm cũ phía Tây: 30m	Cách đầu cầu Kiềm lâm mới: 30m	1,20
15	Lý Văn Lâm	Cách Mạng Tháng Tám	Đường 13/12	1,50

STT	Đường, tuyến lộ, khu vực	Đoạn đường		Hệ số điều chỉnh giá đất (K)
		Từ	Đến	
(1)	(2)	(3)	(4)	(5)
16	Lý Văn Lâm	Đường 13/12	Bờ Tây Kênh Kiểm Lâm	1,30
17	Hèm Khu chữ U	Cách Đường Nguyễn Việt Khái 30m	Cầu Cơi 5	1,50
18	Hèm vào trường Lê Hồng Phong	Trụ sở Văn hóa nhóm 4 (2 bên)	Hết ranh đất ông Nguyễn Văn Minh	1,10
19	Cầu Làng Cá - Đồn Biên phòng Cái Đôi vàm	Kênh Làng Cá	Đồn Biên phòng Cái Đôi Vàm (Phía sau)	1,00
20	Khu tiểu thu công nghiệp			1,00
21	Trần Văn Thời	Đầu kênh Bảy Sứ	Đầu Kênh Lô 2	1,10
22	Đầu kênh Bảy Sứ - Cây ăng teng (Đê Tây)	Đầu kênh Bảy Sứ	Cây ăng teng (Đê Tây)	1,10
23	Cây ăng teng (Đê Tây) - Đầu kênh Lô 2	Cây ăng teng (Đê Tây)	Cầu dự án lô 2	1,00
24	Hèm	Lộ hèm Nhóm 5	Cầu Dự án	1,20
25	Đường Trần Văn Thời	Đầu Kênh Lô 2	Đầu Kênh Lô 1	1,10
26	Đường Trần Văn Thời (nối dài)	Đầu Kênh Lô 1	Kênh Mỹ Hưng	1,10
27	Kênh Lô 1	Cách Đường Trần Văn Thời 30m	Cầu JAPA	1,20
28	Kênh lô 2	Kênh Tập đoàn 34	Cầu dự án lô 2	1,20
29	Kênh lô 2	Cầu dự án lô 2	Hết ranh đất ông Ba Nừa	1,00
30	Cách Mạng tháng Tám	Cách Đường Nguyễn Việt Khái 30m	Đường Phan Ngọc Hiến	1,10
31	Phan Ngọc Hiến	Cầu dự án	Cách Mạng Tháng Tám	1,40



STT	Đường, tuyến lộ, khu vực	Đoạn đường		Hệ số điều chỉnh giá đất (K)
		Từ	Đến	
(1)	(2)	(3)	(4)	(5)
32	Phan Ngọc Hiến	Cách Mạng Tháng Tám	Đầu cầu Kiềm Lâm mới	1,10
33	Phan Ngọc Hiến	Đầu cầu Kiềm Lâm mới	Kênh Năm Nhung	1,10
34	Phan Ngọc Hiến	Kênh Năm Nhung	Đầu lộ chùa Nguyệt Cảnh	1,10
35	Phan Ngọc Hiến	Đầu lộ chùa Nguyệt Cảnh	Đầu cầu Kênh 90	1,10
36	Đường Võ Thị Sáu	Đầu cầu Kiềm lâm cũ (Phía Đông)	Đầu cầu Kiềm Lâm mới (Phía Đông)	1,20
37	Đường Nguyễn Việt Khải (nối dài)	Cầu Kiềm Lâm cũ	Kênh Năm Nhung	1,20
38	Đường Nguyễn Việt Khải (nối dài)	Kênh Năm Nhung	Đầu Kênh 90	1,20
39	Đường Nguyễn Vinh Nghiệp	Giáp sông Cái Đôi Vàm	Phan Ngọc Hiến	1,30
40	Tuyến kênh Kiềm lâm (Phía Tây)	Cách đường Phan Ngọc Hiến 30m	Rạch Cái Đôi Nhỏ	1,10
41	Khu dân cư nhóm 2	Cách đường Nguyễn Việt Khải 30m	Trụ sở nhóm II	1,30
42	Tuyến lộ dọc kênh Làng cá	Cầu Dự án (Phía Đông)	Cầu Cái Đôi Nhỏ	1,20
43	Khu dân cư nhóm 2	Đường Nam Kỳ Khởi Nghĩa	Kênh Làng Cá	1,30
44	Khu dân cư nhóm 2	Đường Phan Ngọc Hiến (nối dài)	Đường Hồ Thị Kỳ (nối dài)	1,20
45	Khu dân cư nhóm 2	Đường Phan Ngọc Hiến (nối dài) (2 bên)	Cầu cống sau Công ty CaDovimex	1,30
46	Tuyến lộ dọc kênh Làng cá	Cầu Dự án (Phía Tây)	Cầu Cái Đôi Nhỏ	1,30
47	Tuyến lộ dọc kênh Làng cá	Cầu Làng Cá	Cầu Dự án	1,30



	Đường, tuyến lộ, khu vực	Đoạn đường		Hệ số điều chỉnh giá đất (K)
		Từ	Đến	
(1)	(2)	(3)	(4)	(5)
48	Khu dân cư Khóm 3	Cầu Dự án (phía tây)	Kênh Cơi 5	1.20
49	Đường 1/5	Đầu đường Phan Ngọc Hiến	Hết đất ông Nguyễn Minh Sỹ	1.10
50	Đường 13/12	Đầu đường Nguyễn Việt Khái	Đầu đường Phan Ngọc Hiến	1.30
51	Hồ Thị Kỳ	Đầu đường 13/12	Đường Lương Thế Vinh	1.10
52	Nam Kỳ Khởi Nghĩa	Đầu đường Phan Ngọc Hiến	Đường Hồ Thị Kỳ (nối dài)	1.10
	Đất ở chưa có cơ sở hạ tầng	Thuận lợi về mặt giao thông thủy, bộ		1.30
		Không thuận lợi về mặt giao thông thủy, bộ		1.30


**Các tuyến đường được bổ sung tại Quyết định số 33/2021/QĐ-UBND ngày 04/11/2021 của Ủy ban nhân dân tỉnh**

53	Đường bê tông	Cách đường Lý Văn Lâm 30m	Cách đường Phan Ngọc Hiến 30m (Khóm 1)	1.10
54	Kênh Lô 2 (Chợ cũ)	Cách đường Trần Văn Thời 30m	Kênh Tập Đoàn 34 (Khóm 7)	1.10
55	Đường Phan Ngọc Hiến nối dài	Cầu cơi 5	Nhà bà Trần Thị E (Khóm 4)	1.20
56	Đường bê tông	Đầu Cầu Cơi 5 (Huỳnh Thị Tươi)	Cách đường Nguyễn Việt Khái 30m (Khóm 3)	1.10
57	Đường bê tông	Cách đường Phan Ngọc Hiến 30m (bờ Tây)	Cách đường Nguyễn Việt Khái 30m (ấp Cái Đôi Vàm)	1.10



STT	Đường, tuyên lộ, khu vực	Đoạn đường		Hệ số điều chỉnh giá đất (K)
		Từ	Đến	
(1)	(2)	(3)	(4)	(5)
58	Đường bê tông	Cách đường Phan Ngọc Hiển 30m (đường bờ Tây Kênh 90)	Rạch Cái Đôi Nhỏ (ấp Cái Đôi Vàm)	1,10


## 7. HUYỆN ĐẦM DƠI



STT	Đường, tuyến lộ, khu vực	Đoạn đường		Hệ số điều chỉnh giá đất (K)
		Từ	Đến	
(1)	(2)	(3)	(4)	(5)
1	Dương Thị Cẩm Vân	Cầu Cây Dương	Ngô Bình An	1,40
2	Dương Thị Cẩm Vân	Ngô Bình An	Hết ranh trường THCS Thị trấn	1,20
3	Dương Thị Cẩm Vân	Ranh trường THCS Thị trấn	Đường 19/5	1,20
4	Dương Thị Cẩm Vân	Đường 19/5	Cầu Dương Thị Cẩm Vân	1,30
5	Dương Thị Cẩm Vân	Cầu Dương Thị Cẩm Vân	Hết ranh đất Trung Tâm Giáo Dục Thường Xuyên	1,00
6	Dương Thị Cẩm Vân	Hết ranh đất Trung Tâm Giáo Dục Thường Xuyên	Đập Tư Tinh (Giáp ranh xã Tân Duyệt)	1,20
7	Đường 30/4	Công ngã tư Xóm Ruộng	Giáp ranh Chi nhánh điện	1,40
8	Đường 30/4	Chi nhánh điện	Đường 19/5	1,40
9	Đường 30/4	Đường 19/5	Cầu Rạch Sao	1,40
10	Đường 30/4	Cầu Rạch Sao	Trần Phán	1,10
11	Đường 30/4	Trần Phán	Về hướng Cầu thầy Chương: 500 mét	1,70
12	Đường 30/4	Trần Phán + 500 m	Cầu thầy Chương	1,70
13	Đường 19/5	Dương Thị Cẩm Vân	Phạm Minh Hoài	1,40
14	Đường 19/5	Phạm Minh Hoài	Đường 30/4	1,00
15	Phía sau trường cấp II, III	Đường 19/5	Ranh trường cấp II	1,00
16	Phạm Minh Hoài	Trần Văn Phú	Đường 19/5	1,00
17	Trần Văn Phú	Ngã tư Sông Đầm	Dương Thị Cẩm Vân	1,20
18	Trần Văn Phú	Dương Thị Cẩm Vân	Lưu Tân Thành	1,20
19	Trần Văn Phú	Lưu Tân Thành	Đường 30/4	1,20




STT	Đường, tuyến lộ, khu vực	Đoạn đường		Hệ số điều chỉnh giá đất (K)
		Từ	Đến	
(1)	(2)	(3)	(4)	(5)
20	Lưu Tấn Thành	Trần Văn Phú	Nguyễn Mai	1,00
21	Nguyễn Mai	Dương Thị Cẩm Vân	Lưu Tấn Thành	1,00
22	Nguyễn Mai	Lưu Tấn Thành	Phạm Minh Hoài	1,00
23	Trần Kim Yến	Dương Thị Cẩm Vân	Lưu Tấn Thành	1,20
24	Trần Kim Yến	Lưu Tấn Thành	Phạm Minh Hoài	1,00
25	Huỳnh Kim Tấn	Dương Thị Cẩm Vân	Lưu Tấn Thành	1,00
26	Huỳnh Kim Tấn	Lưu Tấn Thành	Nguyễn Tạo	1,30
27	Tô Văn Mười	Dương Thị Cẩm Vân	Phạm Minh Hoài	1,20
28	Trần Văn Bảy	Dương Thị Cẩm Vân	Phạm Minh Hoài	1,00
29	Nguyễn Tạo	Trần Văn Phú	Đường 19/5	1,10
30	Huỳnh Ngọc Diệp	Trần Văn Phú	Chợ nhà lồng mới	1,00
31	Nguyễn Văn Tiến	Trần Văn Phú	Chợ nhà lồng mới	1,00
32	Phạm Học Oanh	Đầu chợ nhà lồng cũ	Nguyễn Mai (Bến tàu liên huyện)	1,20
33	Phạm Học Oanh	Nguyễn Mai (Bến tàu liên huyện)	Hết ranh đất Xí nghiệp chế biến thủy sản (Mé sông)	1,20
34	Thái Thanh Hòa	Dương Thị Cẩm Vân	Đường 30/4	1,40
35	Trần Phán	Đường 30/4	Cầu Chín Dư	1,20
36	Trần Văn Hy	Dương Thị Cẩm Vân	Đường 30/4	1,20
37	Quách Văn Phẩm	Huỳnh Kim Tấn	Đường 19/5	1,00
38	Các tuyến lộ khác	Cầu Cây Dương	Hết ranh Vườn thuốc Nam Hội Đông y	1,20
39	Các tuyến lộ khác	Hết ranh Vườn thuốc Nam Hội Đông y	Ngã tư Xóm Ruộng	1,20
40	Các tuyến lộ khác	Đường 30/4	150m về hướng Đập Chóp Mao	1,20



STT	Đường, tuyến lộ, khu vực	Đoạn đường		Hệ số điều chỉnh giá đất (K)
		Từ	Đến	
(1)	(2)	(3)	(4)	(5)
41	Các tuyến lộ khác	Đường 30/4 + 151 m	Đập Chóp Mao	1,20
42	Các tuyến lộ khác	Đập Chóp Mao	Ngã tư Xóm Ruộng (Theo sông Rạch Sao)	1,20
43	Các tuyến lộ khác	Đường 30/4	Cầu Rạch Sao I	1,20
44	Các tuyến lộ khác	Cầu Rạch Sao I	Cầu Rạch Sao II	1,40
45	Các tuyến lộ khác	Cầu Rạch Sao II	Cầu thầy Chương	1,00
46	Tô Thị Tê	Phan Ngọc Hiên (Cầu Huyện Đội)	Tạ An Khương (Nhà Út Oanh)	1,00
47	Tô Thị Tê	Tạ An Khương	Hết ranh đất ông Kiệt (Cầu Lung Lắm 2)	1,40
48	Tô Thị Tê	Hết ranh đất ông Kiệt (Cầu Lung Lắm 2)	Cầu Cà Bát	1,20
49	Phan Ngọc Hiên	Tô Thị Tê	Hết ranh đất Trung tâm dạy nghề	1,00
50	Phan Ngọc Hiên	Hết ranh đất Trung tâm dạy nghề	Nhà bà Trần Thị Cốt	1,20
51	Phan Ngọc Hiên	Tô Thị Tê (Chạy theo sông Lung Lắm)	Tạ An Khương	1,20
52	Tạ An Khương	Cầu Sông Đầm	Ngã tư Tô Thị Tê	1,20
53	Tạ An Khương	Ngã tư Tô Thị Tê	Cầu Tô Thị Tê (Lung Lắm)	1,20
54	Tạ An Khương	Lê Khắc Xương (Cầu Tô Thị Tê)	Đầu Lộ dân sinh vào bệnh viện	1,30
55	Tạ An Khương	Đầu Lộ dân sinh vào bệnh viện	Hết ranh Trường Thái Thanh Hòa	1,50
56	Tạ An Khương	Hết ranh Trường Thái Thanh Hòa	Cầu Lô 17	1,30
57	Lê Khắc Xương	Trương Phùng Xuân	Cầu Giáp Nước	1,20
58	Trương Phùng Xuân	Lê Khắc Xương	Hết ranh đất Trường THPT Thái Thanh Hòa	1,00
59	Trương Phùng Xuân	Hết ranh đất Trường THPT Thái Thanh Hòa	Cầu lô 18	1,00
60	Trương Phùng Xuân	Cầu lô 18 (Khóm 5)	Ngã ba lô 18 (Giáp ranh xã Tạ An Khương Nam)	1,00
61	Trương Phùng Xuân	Cầu Cây Dương	Giáp ranh xã Tạ An Khương Nam	1,00

STT	Đường, tuyến lộ, khu vực	Đoạn đường		Hệ số điều chỉnh giá đất (K)
		Từ	Đến	
(1)	(2)	(3)	(4)	(5)
62	Trương Phùng Xuân	Cầu Cây Dương	Ngã tư xóm Ruộng (Giáp ranh xã Tạ An Khương)	1.20
63	Đường 3/2	Cầu Cây Dương	Lộ 30/4 đi Cà Mau	1.00
64	Ngô Bình An	Dương Thị Cẩm Vân	Đường 30/4	1.20
65	Tuyến khác	Cầu Lung Lắm	Hết ranh đất Nhà ông Trần Bá Phước (Giáp xã Tạ An Khương Nam)	1.40
66	Nguyễn Thị Cừ	Phan Ngọc Hiền	Hết ranh trường tiểu học	1.40
67	Đường phía sau trường THPT Đầm Dơi	Đường 19/5	Đường Ngô Bình An	1.60
68	Đường Nguyễn Tạo nối dài	Đường 19/5	Đường Ngô Bình An	1.20
69	Đường Nguyễn Tạo nối dài	Đường Ngô Bình An	Đường Cầu Cây Dương	1.30
70	Đường Tô Văn Mười nối dài	Đường Phạm Minh Hoài	Đường Nguyễn Tạo	1.00
71	Nguyễn Thị Cừ	Đường Tô Thị Tề	Hết ranh trường tiểu học	1.50
72	Đường sau khu hành chính huyện	Đường Dương Thị Cẩm Vân	Đường 30/4	1.00
73	Đường Quách Văn Phẩm	Đường Huỳnh Kim Tấn	Đường Tô Văn Mười	1.00
<b>Khu chính trang Dân cư nhóm 2</b>				
74	Phan Thị Cúc	Phạm Thị Đồng	Đường Tô Thị Tề	1.00
75	Võ Thị Tươi	Phan Thị Cúc	Đường Tạ An Khương	1.00
76	Đường Phan Ngọc Hiền	Đường Tô Thị Tề	Tạ An Khương	1.00
77	Lộ bê tông 5m	Đường 30/4	Nhà bà Nguyễn Phương Thùy	1.20
78	Lộ dân sinh vào trường THPT Thái Thanh Hòa	Đường Tạ An Khương	Trương Phùng Xuân	1.40



STT	Đường, tuyến lộ, khu vực	Đoạn đường		Hệ số điều chỉnh giá đất (K)
		Từ	Đến	
(1)	(2)	(3)	(4)	(5)
79	Lộ bê tông Khóm 1	Đường 30/4	Nhà Ông Ngô Bình Quang	1,00
80	Đoạn lộ khu vực Nhà lồng mới	Đường Trần Văn Phú	Hết phần đất xây dựng nhà lồng mới	1,00
81	Đoạn lộ khu vực Nhà lồng chợ Nông sản thực phẩm	Đường Trần Văn Phú	Chợ nhà lồng cũ	1,00
82	Đường vào trường Mẫu Giáo khóm 1	Đường 30/4	Hết ranh đất do Nhà nước quản lý	1,00
83	Đường lộ dân sinh vào trường THPT Thái Thanh Hòa	Đường Tạ An Khương	Đường Trương Phùng Xuân	1,00
84	Đường kênh Thầy Chương đầu nối đường 30/4	Đường 30/4	Đường 30/4+300 mét vào kênh Thầy Chương	1,20
	Đất ở chưa có cơ sở hạ tầng	Thuận lợi về mặt giao thông thủy, bộ		1,20
		Không thuận lợi về mặt giao thông thủy, bộ		1,20
<b>Tuyến đường được bổ sung tại Quyết định số 33/2021/QĐ-UBND ngày 04/11/2021 của Ủy ban nhân dân tỉnh</b>				
85	Đường Số 6	Dương Thị Cẩm Vân	Nguyễn Tạo nối dài	1,00


## 8. HUYỆN NĂM CĂN




	Đường, tuyến lộ, khu vực	Đoạn đường		Hệ số điều chỉnh giá đất (K)
		Từ	Đến	
(1)	(2)	(3)	(4)	(8)
1	Đường Nguyễn Tất Thành	Cầu Ông Tinh	Giáp ranh đất Nghĩa trang liệt sỹ huyện	1,10
2	Đường Nguyễn Tất Thành	Giáp ranh đất Nghĩa trang liệt sỹ huyện	Chu Văn An	1,10
3	Đường Nguyễn Tất Thành	Chu Văn An	Giáp ranh đất Bệnh viện	1,10
4	Đường Nguyễn Tất Thành	Giáp ranh đất Bệnh viện	Nguyễn Việt Khái	1,10
5	Đường Nguyễn Tất Thành	Nguyễn Việt Khái	Ngã Tư Bưu Điện (Đường Hùng Vương)	1,00
6	Đường Nguyễn Tất Thành	Ngã tư bưu điện	Bên phả sông Cửa Lớn	1,00
7	Đường Hùng Vương	Ngã tư bưu điện (đường Nguyễn Tất Thành)	Đầu đường gom Cầu Kênh Tắc	1,00
8	Đường Hùng Vương	Đầu đường gom Cầu Kênh Tắc	Cầu Xẻo Nạn	1,30
9	Đường Hùng Vương	Ngã tư bưu điện (đường Nguyễn Tất Thành)	Lê Văn Tám	1,50
10	Đường Hùng Vương	Lê Văn Tám	Cầu kênh Xáng	1,20
11	Đường Chu Văn An	Toàn tuyến		1,00
12	Đường Châu Văn Đặng	Toàn tuyến		1,10
13	Đường Lý Nam Đế	Hết ranh đất nhà may Hào	Đường Nguyễn Tất Thành	1,10
14	Đường Lý Nam Đế	Đường Nguyễn Tất Thành	Hết ranh đất ông Trung	1,10
15	Đường Lý Nam Đế	Ngã ba nhà ông Trung	Đê ngăn triều cường	1,10
16	Đường An Dương Vương	Nguyễn Tất Thành	Đường số 6 (Tiệm vàng Hữu Há)	1,00
17	Đường An Dương Vương nối dài (Khu vực chợ Dầu Mới)	Toàn tuyến		1,00
18	Đường Âu Cơ	Toàn tuyến		1,00
19	Đường Lạc Long Quân	Toàn tuyến		1,00
20	Đường Lê Văn Tám	Đường Hùng Vương	Đường Lý Nam Đế	1,20



	Đường, tuyến lộ, khu vực	Đoạn đường		Hệ số điều chỉnh giá đất (K)
		Từ	Đến	
(1)	(2)	(3)	(4)	(8)
21	Đường Võ Thị Sáu	Nguyễn Tất Thành	Kim Đồng	1,00
22	Đường Võ Thị Sáu	Kim Đồng	Kênh Xáng	1,00
23	Đường Kim Đồng	Toàn tuyến		1,20
24	Đường Nguyễn Việt Khải	Đường Nguyễn Tất Thành	Đê ngăn triều cường	1,10
25	Đường 13/12	Toàn tuyến		1,00
26	Đường Hồ Chí Minh	Cầu Xẻo Nạn	Hết ranh đất thị trấn Năm Căn	1,00
27	Đường ô tô về xã Lâm Hải	Đoạn đầu nối đường Hồ Chí Minh	Cầu Xẻo Nạn	1,00
28	Đường ô tô về xã Lâm Hải	Cầu Xẻo Nạn	Hết ranh thị trấn	1,00
29	Khóm 1	Đường 13/12	Đường Nguyễn Tất Thành	1,10
30	Khóm 1	Đường 13/12 (cấp phòng Giáo dục và Đào tạo huyện)	Đường Nguyễn Tất Thành (xuống Bến phà Sông Cửa Lớn)	1,10
31	Khóm 1 (lộ bê tông giáp Trụ sở Ngân hàng Nông nghiệp và Phát triển nông thôn huyện)	Đường Hùng Vương	Hết ranh đất ông Nguyễn Thanh Tuyền	1,00
32	Khóm 1	Hết khu vực 1 khóm 1 (Sau khu hành chính huyện)		1,10
33	Khóm 2	Đường Lý Nam Đế	Hết ranh đất trường Mầm Non Sao Mai	1,10
34	Khóm 2	Hết ranh đất trường Mầm Non Sao Mai	Đầu đường Lý Nam Đế	1,00
35	Khóm 2	Đường Lý Nam Đế	Cầu kênh Tắc	1,00
36	Khóm 2	Hẻm phía sau khách sạn Cẩm Hà (phía Trung tâm thương mại)		1,00
37	Khóm 2	Đường Nguyễn Tất Thành	Hết ranh đất ông Trần Văn Lâm (Hẻm nhà ông Ba Châu)	1,00
38	Khóm 3	Đường Hùng Vương	Huyện đội	1,10
39	Khóm 3	Đường Hùng Vương	Đền trụ số khóm 3	1,10




	Đường, tuyến lộ, khu vực	Đoạn đường		Hệ số điều chỉnh giá đất (K)
		Từ	Đến	
(1)	(2)	(3)	(4)	(8)
40	Khóm 3	Cầu Kênh Tắc cập theo sông Cái Nai	Ranh đất công ty cổ phần xuất nhập khẩu thủy sản Năm Căn	1,00
41	Khóm 3	Cầu Kênh Tắc cập theo sông Cái Nai	Trụ sở sinh hoạt Văn hóa khóm 3	1,00
42	Khóm 3	Hết khu vực đây 19 căn		1,00
43	Khóm 4	Nhà ông Phan Bá Đường	Đê ngăn triều cường	1,00
44	Khóm 4	Ngã ba khu tập thể giáo viên trường THCS Phan Ngọc Hiến	Đường Lý Nam Đế	1,10
45	Khóm 4	Đường Hùng Vương	Khu nhà tình nghĩa (Cấp UBND thị trấn Năm Căn)	1,10
46	Khóm 4	Đường Lý Nam Đế	Hết ranh đất ông Nguyễn Minh Hoàng	1,00
47	Khóm 4	Đường Lý Nam Đế	Hết ranh đất ông Lê Chí Khách	1,10
48	Khóm 4	Các tuyến còn lại trong khóm 4, Thị trấn		1,00
49	Khóm 4, Khóm 6	Cầu Kênh Xáng	Đường Châu Văn Dặng	1,20
50	Khóm 5	Cầu Xèo Thùng	Cầu Kênh Cùg	1,10
51	Khóm 5	Cầu Kênh Cùg	Hết ranh đất ông Trịnh Hên	1,00
52	Khóm 5	Đầu lộ Trạm y tế	Trụ sở SaLaTen	1,10
53	Khóm 5	Đầu lộ xóm Dân Tộc Khome	Hết ranh đất ông Châu Phấn	1,10
54	Khóm 5	Đầu lộ xóm Dân Tộc Khome	Giáp sông Xèo Nạn	1,10
55	Khóm 5	Ranh đất ông Nguyễn Văn Quốc	Hết ranh đất ông Trần Minh Phụng	1,00
56	Khóm 5	Các tuyến còn lại trong khóm 5		1,20
57	Khóm 6	Khu tái định cư kênh xáng Nhà Đền		1,10
58	Khóm 6	Đường Nguyễn Tất Thành	Đê ngăn triều cường	1,10
59	Khóm 6	Đường Nguyễn Việt Khái	Hết ranh đất ông Đặng Hoàng Tiến	1,20




STP	Đường, tuyến lộ, khu vực	Đoạn đường		Hệ số điều chỉnh giá đất (K)
		Từ	Đến	
(1)	(2)	(3)	(4)	(8)
60	Khóm 6	Ranh đất ông Trần Văn Út	Hết ranh đất ông Trần Hậu Sơn (Đầu nổi ra hèm Bắc sỹ Sơn)	1,20
61	Khóm 6	Các tuyến lộ bê tông còn lại thuộc khóm 6 có chiều rộng 1,5 mét		1,20
62	Khóm 7	Đường Nguyễn Tất Thành (Bến phá sông Cửa Lớn)	Hết ranh đất ông Tô Hoàng Cương	1,10
63	Khóm 7	Đường Hùng Vương	Đường Võ Thị Sáu	1,10
64	Khóm 7	Đường Nguyễn Tất Thành	Hết ranh đất ông Trần Văn Trọng	1,20
65	Khóm 7	Đường Võ Thị Sáu	Hết ranh đất Thái Hồng Lam	1,10
66	Khóm 7	Hết ranh đất ông Trần Văn Đạo	Giáp trại giống ông Nguyễn Tương Phùng	1,10
67	Khóm 8	Lộ mé sông Hạt Kiểm Lâm	Cầu Công an	1,10
68	Khóm 8	Cầu Công an	Hết ranh đất Trường Mầm Non	1,10
69	Khóm 8	Cầu Công an	Hết ranh đất ông Nguyễn Trường Sơn	1,00
70	Khóm 8	Đường xuống cầu Bệnh viện		1,10
71	Khóm 9	Đầu Vàm kênh xáng Quốc phòng	Hết ranh đất ông Tô Văn Xén	1,10
72	Khóm 9	Ranh đất ông Sáu Dũng	Cầu Ngọn Phi Xăng	1,10
73	Khóm Hàng Vịnh	Cầu Kênh Xáng	Cầu ông Do	1,00
74	Khóm Hàng Vịnh	Cầu Ông Do	Vàm Ông Do	1,30
75	Khóm Hàng Vịnh	Ranh đất bà Lê Thị Hoa	Hết ranh đất ông Lê Văn Phước	1,30
76	Khóm Hàng Vịnh	Ranh đất ông Trịnh Hoàng Chiến	Hết ranh đất ông Diệp Văn Kênh	1,10
77	Khóm Hàng Vịnh	Ranh đất Phan Hồng Phúc	Hết ranh đất ông Nguyễn Văn Ngạn	1,20
78	Khóm Hàng Vịnh	Ranh đất ông Nguyễn Văn Tý	Hết ranh đất ông Cao Thanh Bình	1,00
79	Khóm Sa Phô	Giáp khóm 5	Hết ranh đất ông Nguyễn Hồng Khanh	1,30
80	Khóm Sa Phô	Ranh đất ông Lê Anh Kiệt	Hết ranh đất ông Huỳnh Đen	1,00






STT	Đường, tuyến lộ, khu vực	Đoạn đường		Hệ số điều chỉnh giá đất (K)
		Từ	Đến	
(1)	(2)	(3)	(4)	(8)
81	Khóm Sa Phô	Ranh đất ông Trần Hớn Lễn	Hết ranh đất ông Nguyễn Việt Tri	1,10
82	Khóm Sa Phô	Ranh đất ông Đinh Văn Thơ	Hết ranh đất ông Trần Văn Đẩu	1,10
83	Khóm Sa Phô	Vàm Xéo Nạn	Vàm Xéo Cặp (Ngoài đất Lâm Trường)	1,00
84	Khóm Sa Phô	Trại giống 202	Cầu Xéo Nạn	1,20
85	Khóm Tắc Năm Căn	Ranh đất ông Nguyễn Bé Bay	Hết ranh đất ông Nguyễn Văn Có	1,10
86	Khóm Tắc Năm Căn	Ranh đất ông Hoàng Anh Đức	Hết ranh đất ông Nguyễn Văn Sang	1,10
87	Khóm Cái Nai	Đường Nguyễn Tất Thành	Cầu Ông Tình 2	1,00
88	Khóm Cái Nai	Cầu Ông Tình	Hết ranh đất ông Đinh Văn Thế	1,10
89	Khóm 1, khóm 2	Đường gom 02 bên cầu Kênh Tắc		1,10
90	Khóm 3	Đường gom 02 bên cầu Kênh Tắc		1,10
91	Khóm 3	Nhà ông Vũ Trọng Hội	Nhà ông Nguyễn Hữu Hùng	1,10
92	Khóm 4 và 7	Đường gom hai bên cầu Kênh Xáng		1,00
93	Trục chính Khu Kinh tế	Giáp Nguyễn Tất Thành	Kênh Xáng Nhà Đèn	1,00
94	Trục chính Khu Kinh tế	Kênh Xáng Nhà Đèn	Cầu Ông Do (Hết ranh thị trấn)	1,00
95	Trục chính Bắc Nam	Giáp ranh xã Hàng Rỗng	Hết ranh thị trấn	1,00
	Đất ở chưa có cơ sở hạ tầng	Thuận lợi về mặt giao thông thủy, bộ		1,20
		Không thuận lợi về mặt giao thông thủy, bộ		1,20
<b>Tuyến đường được bổ sung tại Quyết định số 33/2021/QĐ-UBND ngày 04/11/2021 của Ủy ban nhân dân tỉnh</b>				
96	Tuyến lộ thuộc Dự án Khu dân cư khóm 7	Kim Đồng	Lộ bê tông (Lộ đầu nối giữa đường Hùng Vương và đường Võ Thị Sáu)	1,00

## 9. HUYỆN NGỌC HIỂN



	Đường, tuyến lộ, khu vực	Đoạn đường		Hệ số điều chỉnh giá đất (K)
		Từ	Đến	
(1)	(2)	(3)	(4)	(5)
1	Đường Nguyễn Văn Cứng	Cầu sắt cũ (hết ranh quy hoạch)	Bến xếp dỡ hàng hóa 2 Bình	1,00
2	Đường Nguyễn Văn Cứng	Bến xếp dỡ hàng hóa 2 Bình	Dồn Biên Phòng Rạch Gốc (hết ranh quy hoạch)	1,10
3	Đường Nguyễn Văn Cứng	Ngã 3 Trạm y tế TT Rạch Gốc	Ngã 3 Cổng chào (Đường HCM)	1,00
4	Đường Bông Văn Dĩa	Cầu Rạch Gốc	Cầu Đầu Đước	1,00
5	Đường Bông Văn Dĩa	Cầu Đầu Đước	Cầu Ông Định	1,00
6	Đường 13/12	Cầu Kênh Ba mới	Bến phà sông Đường Kéo	1,00
7	Đường 13/12	Ngã 4 Đường Hồ chí Minh	Cầu Kênh Ba mới	1,00
8	Lộ bê tông	Cầu Thu Phí	Cầu sắt cũ	1,00
9	Lộ bê tông	Ngã 3 chợ (Công an xã cũ)	Ngã 3 Bến phà (dọc theo hàng rào tượng đài)	1,00
10	Lộ bê tông	Ngã 3 trước cổng trường Mẫu giáo TT Rạch Gốc	Cầu sắt cũ (hẻm nhà ông Quán)	1,00
11	Lộ bê tông	Cầu Thu Phí	Cầu kênh Ngang	1,10
12	Lộ bê tông	Cầu Thu Phí	Đường 962 (ngã 3 nhà ông Hòa)	1,00
13	Đường 962	Ngã 4 Bưu điện	Đường 13/12	1,00
14	Lộ bê tông	Đường 13/12	Cầu Rạch Lùm (Đường Hồ Chí Minh)	1,00
15	Lộ bê tông	Cầu Rạch Lùm (Đường Hồ chí Minh)	Kênh nước Lộn	1,00
16	Lộ bê tông	Cầu Thu Phí	Kênh Cà Tháp	1,00
17	Lộ bê tông (Lộ giữa)	Cầu Thu Phí	Kênh Ông Nam	1,10
18	Lộ bê tông (Lộ giữa)	Kênh Ông Nam	Kênh Huế	1,00
19	Lộ bê tông (Lộ giữa)	Kênh Huế	Đầu lộ Trung tâm huyện	1,20
20	Lộ bê tông	Cầu kênh Ngang	Hết ranh đất ông Tư Đạm	1,10



STT	Đường, tuyến lộ, khu vực	Đoạn đường		Hệ số điều chỉnh giá đất (K)
		Từ	Đến	
(1)	(2)	(3)	(4)	(5)
21	Lộ bê tông	Cầu Kênh Ngang	Cầu kênh Cóc	1.00
22	Lộ bê tông dọc theo sông Rạch Gốc	Cầu Thu Phi	Ngã ba Nhà ông Châu Văn Đẩu	1.10
23	Lộ bê tông dọc theo sông Rạch Gốc	Kênh ông Nam	Kênh Huế	1.00
24	Lộ bê tông dọc theo sông Rạch Gốc	Kênh Huế	Vàm đầu đước	1.10
25	Đường Hồ Chí Minh	Cầu Xóm Lò (giáp ranh xã Tân Ân Tây)	Cầu Rạch Lùm	1.00
26	Đường Hồ Chí Minh	Cầu Rạch Lùm	Đường 13 tháng 12	1.00
27	Đường Hồ Chí Minh	Đường 13 tháng 12	Đường số 11	1.00
28	Đường Hồ Chí Minh	Đường số 11	Cầu Công Dân Kiều	1.00
29	Đường Hồ Chí Minh	Cầu Công Dân Kiều	Cầu Kênh Hồ (Giáp ranh xã Viên An Đông)	1.00
30	Tuyến đường số 11	Đường Hồ Chí Minh	Ngã 4 Trụ sở Khóm 1	1.00
31	Lộ bê tông	Cầu Kênh Một (Đường cấp VI)	Ngọn Kênh Một	1.00
32	Lộ bê tông	Cầu Ông Định (Đường cấp VI)	Vàm Trại Xiêm	1.00
33	Lộ bê tông	Cầu Kênh Năm (Đường Hồ Chí Minh)	Cầu Kênh Cóc	1.00
	Đất ở chưa có cơ sở hạ tầng	Thuận lợi về mặt giao thông thủy, bộ		1.20
		Không thuận lợi về mặt giao thông thủy, bộ		1.20
<b>Tuyến đường được bổ sung tại Quyết định số 33/2021/QĐ-UBND ngày 04/11/2021 của Ủy ban nhân dân tỉnh</b>				
34	Đường 962	Ngã tư Trụ sở khóm 1	Ngã tư Bưu Điện	1.00



**PHỤ LỤC II**  
**HỆ SỐ ĐIỀU CHỈNH GIÁ ĐẤT Ở TẠI NÔNG THÔN**

*(Ban hành kèm theo Quyết định số 09/2023/QĐ-UBND ngày 10 tháng 4 năm 2023 của Ủy ban nhân dân tỉnh)*

**1. THÀNH PHỐ CÀ MAU**

STT	Đường, tuyến lộ, khu vực	Đoạn đường		Hệ số điều chỉnh giá đất (K)
		Từ	Đến	
(1)	(2)	(3)	(4)	(5)
1	Lộ Công Cà Mau - Ô Rô - Cầu số 3	Quốc Lộ 63	Ranh phường Tân Xuyên	1,19
2	Quốc lộ 63	Cầu số 2	Cách cầu số 3: 300m	1,19
3	Quốc lộ 63	Cách cầu số 3: 300m	Cầu số 3	1,19
4	Lộ GTNT (xã An Xuyên)	Cầu số 3	Vàm Cái Giữa (Giáp ranh phường Tân Xuyên)	1,18
5	Lộ GTNT (xã An Xuyên)	Công số 2	Đập Xóm Làng (Kênh xáng Phụng Hiệp)	1,18
6	Kênh xáng Phụng Hiệp	Ranh phường Tân Thành	Ranh tỉnh Bạc Liêu	1,00
7	Đường lộ mở rộng	Ranh Phường Tân Thành	Tắc Vân	1,00
8	Quốc lộ 1A	Ranh tỉnh Bạc Liêu	Hết ranh chùa Hưng Vân Tự	1,00
9	Quốc lộ 1A	Hết ranh chùa Hưng Vân Tự	Phía Đông nhà thờ Tin Lành	1,00
10	Quốc lộ 1A	Phía Đông nhà thờ Tin Lành	Hết ranh công Phân Viện	1,00
11	Quốc lộ 1A	Hết ranh công Phân Viện	Hết ranh Xưởng X 195 Quân đội	1,00
12	Quốc lộ 1A	Hết ranh Xưởng X 195 Quân đội	Ranh xã Định Bình	1,00



STT	Đường, tuyến lộ, khu vực	Đoạn đường		Hệ số điều chỉnh giá đất (K)
		Từ	Đến	
(1)	(2)	(3)	(4)	(5)
13	Quốc lộ 1A	Ranh xã Định Bình	Hết ranh kho xăng Công ty cổ phần Du lịch - Dịch vụ Minh Hải	1,30
14	Quốc lộ 1A	Hết ranh kho xăng Công ty cổ phần Du lịch - Dịch vụ Minh Hải	Hết Nhà máy Nhiệt điện	1,30
15	Quốc lộ 1A	Hết Nhà máy Nhiệt điện	Ranh phường 6	1,30
16	Quản lộ Phụng Hiệp	Ranh phường Tân Thành	Ranh tỉnh Bạc Liêu	1,00
17	Nguyễn Tất Thành	Công Hội đồng Nguyên	Đường vào UBND xã Lý Văn Lâm	1,19
18	Nguyễn Tất Thành	Đường vào UBND xã Lý Văn Lâm	Đường vào Đình Thạnh Phú	1,19
19	Nguyễn Tất Thành	Đường vào Đình Thạnh Phú	Công Bà Điều	1,19
20	Nguyễn Tất Thành	Công Bà Điều	Cầu Lương Thế Trân	1,19
21	<i>Đường vào UBND xã Lý Văn Lâm</i>	<i>Nguyễn Tất Thành</i>	<i>Kênh Rạch Rập</i>	<i>1,19</i>
22	<i>Đường kênh Rạch Rập (Phía Đông)</i>	<i>Ranh xã Lý Văn Lâm</i>	<i>Kênh xáng Lương Thế Trân</i>	<i>1,18</i>
23	<i>Đường kênh Rạch Rập (Phía Tây)</i>	<i>Ranh xã Lý Văn Lâm</i>	<i>Kênh xáng Lương Thế Trân</i>	<i>1,18</i>
24	Lê Hồng Phong	Giáp ranh phường 8	Sông Gành Hào	1,19
25	Huỳnh Thúc Kháng	Ranh phường 7	Ngã ba nối với đường Cà Mau - Hòa Thành	1,00
26	Huỳnh Thúc Kháng	Ngã ba nối với đường Cà Mau - Hòa Thành	Hết ranh UBND xã Hòa Thành	1,00
27	Huỳnh Thúc Kháng	Hết ranh UBND xã Hòa Tân cũ (Cầu Hòa Tân - Hòa Thành)	Ngã tư Trạm Y Tế xã Hòa Tân	1,00
28	<i>Tuyến ô tô về trung tâm xã Định Bình</i>	<i>Kênh xáng Cà Mau - Bạc Liêu</i>	<i>Ngã tư UBND xã Định Bình</i>	<i>1,18</i>



STT	Đường, tuyến lộ, khu vực	Đoạn đường		Hệ số điều chỉnh giá đất (K)
		Từ	Đến	
(1)	(2)	(3)	(4)	(5)
29	Tuyến Ô tô về trung tâm xã Định Bình	Ngã tư UBND xã Định Bình	Cầu liên xã (Hòa Tân - Định Bình)	1,18
30	Tuyến Cầu Lá Danh	Khu hành chính mới xã Hòa Tân	Cầu Lá Danh	1,00
31	Lộ nhựa (Xã Hòa Tân)	Khu hành chính mới xã Hòa Tân	Cầu Liên Xã (Hòa Tân - Định Bình)	1,00
32	Tuyến Cầu Liên Xã (Hòa Tân - Định Bình)	Cầu Liên Xã ( Hòa Tân - Định Bình)	Trường Tiểu học Hòa Tân 1(Khu B)	1,00
33	Lộ GTNT (Xã Hòa Tân)	Công Giồng Nổi	Kênh Cái Su	1,00
34	Lộ GTNT (Xã Hòa Tân)	Trường Mầm non Bình Minh	Công Xã Đạt	1,00
35	Lộ GTNT (Xã Hòa Tân)	Kênh Cái Tắc	Kênh Trâm Bầu	1,00
36	Lộ GTNT (Xã Hòa Tân)	Sông Trại Sập	Kênh Cái Tắc	1,00
37	Đường lộ tẻ đi vào xóm Gò Muồng thuộc ấp 3, xã Tắc Vân (Cạnh Tổng kho xăng dầu, hiện trạng lộ trắng xi măng rộng 2m). đoạn Quốc			1,00
38	Đường Cà Mau - Hòa Thành (Mới)	Cầu Hòa Trung	Cầu Giồng Nổi	1,00
39	Đường Cà Mau - Hòa Thành (Mới)	Bến phà đi Đầm Dơi	Cầu Cái Su	1,00
40	Lộ GTNT (Xã Hòa Thành)	Cầu Giồng Nổi	Kênh Cây Tư	1,00
41	Lộ GTNT (Xã Hòa Thành)	Trường THCS Hòa Thành	Cầu Rồng (Cầu Hòa Tân A)	1,00
42	Kênh cầu Nhum	Toàn Tuyến (Xã Hòa Thành)		1,00
43	Rạch Cái Ngang (Hòa Thành)	Toàn Tuyến (Xã Hòa Thành)		1,00
44	Lộ Cây Dương	Cầu Cái Su (Đi qua ấp Bình Thành, xã Định Bình)	Ấp 4, xã Tắc Vân	1,20
45	Và Định Bình (Ấp Cây Trâm, Cây Trâm)	Các tuyến lộ bê tông từ 2m đến 2,5m		1,00



STT	Đường, tuyến lộ, khu vực	Đoạn đường		Hệ số điều chỉnh giá đất (K)
		Từ	Đến	
(1)	(2)	(3)	(4)	(5)
46	Xã Định Bình (ấp Cây Tràm, Cây Tràm A)	Các tuyến lộ bê tông rộng hơn 2,5m đến 3m		1,00
47		Các tuyến lộ bê tông rộng hơn 3,0 m		1,00
48	Xã Định Bình (các ấp còn lại)	Các tuyến lộ bê tông từ 2m đến 2,5m		1,00
49		Các tuyến lộ bê tông rộng hơn 2,5m đến 3m		1,00
50		Các tuyến lộ bê tông rộng hơn 3,0 m		1,00
51	Xã Tắc Vân (Ấp 1, 2, 3)	Các tuyến lộ bê tông từ 2,0 mét đến 2,5 mét		1,00
52		Các tuyến lộ bê tông rộng hơn 2,5 mét đến 3,0 mét		1,00
53		Các tuyến lộ bê tông rộng hơn 3,0 mét		1,00
54	Xã Tắc Vân (Ấp 4)	Các tuyến lộ bê tông từ 2,0 mét đến 2,5 mét		1,30
55		Các tuyến lộ bê tông rộng hơn 2,5 mét đến 3,0 mét		1,30
56		Các tuyến lộ bê tông rộng hơn 3,0 mét		1,30
57	Xã Tân Thành	Các tuyến lộ bê tông từ 2,0 mét đến 2,5 mét		1,20
58		Các tuyến lộ bê tông rộng hơn 2,5 mét đến 3,0 mét		1,20
59		Các tuyến lộ bê tông rộng hơn 3,0 mét		1,20
60	Xã Hòa Tân	Các tuyến lộ bê tông từ 2,0 mét đến 2,5 mét		1,20
61		Các tuyến lộ bê tông rộng hơn 2,5 mét đến 3,0 mét		1,20
62		Các tuyến lộ bê tông rộng hơn 3,0 mét		1,20
63	Xã Lý Văn Lâm	Các tuyến lộ bê tông từ 2,0 mét đến 2,5 mét		1,00
64		Các tuyến lộ bê tông rộng hơn 2,5 mét đến 3,0 mét		1,00
65		Các tuyến lộ bê tông rộng hơn 3,0 mét		1,00
<b>LIA 16 - Xã Tắc Vân</b>				



STT	Đường, tuyến lộ, khu vực	Đoạn đường		Hệ số điều chỉnh giá đất (K)
		Từ	Đến	
(1)	(2)	(3)	(4)	(5)
66	Đường số 3 rộng $\geq 14\text{m}$	Nhà ông Huỳnh Chí Viễn (chợ A)	Nhà bà Dương Thị Châu	1,00
67	Đường số 2 rộng 5m	Nhà ông Trần Tiến Hưng	Nhà bà Nguyễn Thị Vạn	1,00
68	Đường số 1 rộng 7m	Ngân hàng Nông nghiệp	Nhà ông La Thanh Tùng	1,00
69	Đường số 4 rộng 6m	Nhà bà Lê Thị Đẹt	Nhà ông Lê Vũ Phong	1,00
70	Đường số 6 rộng 6m	Nhà ông Lê Vũ Phong	Nhà ông Hà Văn Vương	1,00
71	Đường số 8 rộng 6m	Giáp Quốc lộ 1A	Nhà ông Lê Chí Thúc	1,00
72	Đường số 9 rộng 6m	Nhà bà Lê Thị Diễm	Nhà ông Nguyễn Văn Việt	1,00
73	Đường số 10 rộng 6m	Nhà ông Lê Hữu Trung	Nhà ông Đinh Bình Thành	1,00
74	Đường số 12 rộng $\geq 8\text{m}$	Nhà bà Huỳnh Hà Thị Thủy Loan	Nhà ông Lê Vũ Phong	1,00
75	Đường Liên khu vực Ấp 6 rộng 5m	Nhà bà Nguyễn Xuân Hương	Nhà bà Nguyễn Thị Vạn	1,00
76	Hẻm chợ Khu B rộng 6m	Nhà ông Đinh Bình Thành	Cầu Tắc Ván	1,00
77	Hẻm Trường Mẫu Giáo Sơn ca rộng 6m	Nhà ông Đặng Văn Chiến	Nhà bà Tạ Kim Sang	1,00
78	Đường Xi Măng mở rộng 5m	Nhà ông Lâm Văn Hỷ	Nhà ông Lâm Sỹ Kiệt	1,00
79	Hẻm Trường Nguyễn Du rộng 5m	Trụ sở Ấp 2	Cầu ông Chà	1,00
80	Tuyến sông Cái Nhúc	Cầu Cái Nhum	Kênh Xáng Phụng Hiệp	1,00
81	Tuyến sông Cái Nhúc	Cầu Đường Cui	Cầu UBND xã Tân Thành	1,00
82	Xã An Xuyên	Các tuyến lộ bê tông từ 2,0 mét đến 2,5 mét		1,18
83		Các tuyến lộ bê tông rộng hơn 2,5 mét đến 3,0 mét		1,18
84		Các tuyến lộ bê tông rộng hơn 3,0 mét		1,18
85	Xã Hòa Thành	Đường dẫn lên cầu Hòa Trung (2 bên)		1,00






STT	Đường, tuyến lộ, khu vực	Đoạn đường		Hệ số điều chỉnh giá đất (K)
		Từ	Đến	
(1)	(2)	(3)	(4)	(5)
86	Xã Hòa Thành	Các tuyến lộ bê tông từ 2.0 mét đến 2.5 mét		1.00
87		Các tuyến lộ bê tông rộng hơn 2.5 mét đến 3.0 mét		1.00
88		Các tuyến lộ bê tông rộng hơn 3.0 mét		1.00
	Đất ở chưa có cơ sở hạ tầng	Thuận lợi về mặt giao thông thủy, bộ		1.20
		Không thuận lợi về mặt giao thông thủy, bộ		1.20
<b>Các tuyến đường được bổ sung tại Quyết định số 33/2021/QĐ-UBND ngày 04/11/2021 của Ủy ban nhân dân tỉnh</b>				
89	Đường bê tông rộng 5m (Lia 16)	Đường số 11	Đường số 09	1.00
90	Đường Cà Mau - Hòa Thành	Huỳnh Thúc Kháng	Cổng Hoà Thành	1.00
91	Đường Cà Mau - Hòa Thành	Cổng Hòa Thành	Đường dẫn lên cầu Hòa Trung	1.00
92	Đường Cà Mau - Hòa Thành	Vòng xoay cầu Hòa Trung	Mố cầu Hòa Trung	1.00


2. HUYỆN THỚI BÌNH



STT	Đường, tuyến lộ, khu vực	Đoạn đường		Hệ số điều chỉnh giá đất (K)
		Từ	Đến	
(1)	(2)	(3)	(4)	(5)
<b>1. Xã Biển Bạch</b>				
1	Bờ Đông sông Trẹm	Giáp ranh xã Tân Bàng	Kênh 12 + 500m	1.20
2	Bờ Đông sông Trẹm	Kênh 12 + 500m	Kênh 13 + 500m	1.10
3	Bờ Đông sông Trẹm	Kênh 13 + 500m	Rạch Ngã Bát	1.00
4	Lộ Thới Bình - Tân Bàng nối dài (Lộ đất)	Giáp ranh xã Tân Bàng	Rạch Ngã Bát	1.20
5	Đường Hành lang ven biển phía Nam	Giáp ranh xã Tân Bàng	Rạch Ngã Bát	1.10
6	Lộ Bờ Tây Sông Trẹm	Giáp ranh xã Tân Bàng	Kênh 25	1.00
7	Lộ Kênh 12	Sông Trẹm (Vàm Kênh 12)	Ranh Hạt (Kênh xáng cùng kênh 12)	1.00
8	Lộ Ngã Bát	Sông Trẹm (Vàm Rạch Ngã Bát)	Ranh hạt (Ngã 5 Miếu Ông Hoàng)	1.00
9	Lộ giao thông từ Đường hành lang ven biển Phía Nam đến KDL Sinh Thái Sông Trẹm	Đầu nối hành lang ven biển phía Nam	Giáp ranh xã Khánh Thuận	1.00
10	Lộ Kênh 11	Sông Trẹm (Vàm Kênh 12)	Ranh Hạt (Kênh xáng cùng kênh 12)	1.00
<b>2. Xã Tân Bàng</b>				
11	Bờ Đông sông Trẹm	Giáp ranh xã Biển Bạch Đông	Kênh Năm	1.00
12	Bờ Đông sông Trẹm	Kênh Năm	Kênh Sáu	1.00



STT	Đường, tuyến lộ, khu vực	Đoạn đường		Hệ số điều chỉnh giá đất (K)
		Từ	Đến	
(1)	(2)	(3)	(4)	(5)
13	Bờ Đông sông Trẹm	Kênh Sáu	Kênh Bảy	1,00
14	Bờ Đông sông Trẹm	Kênh Bảy	Kênh Chín	1,00
15	Bờ Đông sông Trẹm	Kênh Chín	Giáp ranh xã Biên Bạch	1,00
16	Lộ nhựa Thới Bình - Tân Bàng	Kênh Ba+120m (Hết ranh xã Biên Bạch Đông)	Kênh Bảy Tân Bàng	1,20
17	Khu tiểu thủ công nghiệp thuộc bờ Tây Sông Trẹm	Kênh 11	Hết ranh Chùa Hưng Hạnh Tự	1,00
18	Lộ Thới Bình - Tân Bàng nối dài (Lộ đất)	Kênh Bảy Tân Bàng	Giáp ranh xã Biên Bạch	1,20
19	Lộ Kênh 6 – Rạch Giữa	Cầu treo	Giáp lộ Hành lang ven biển phía Nam	1,00
20	Lộ Vàm Thiệt (bờ Bắc)	Sông Trẹm	Giáp lộ Hành lang ven biển phía Nam	1,10
21	Lộ Kênh Trường học	Đình thần Tân Bàng	Giáp đường Hành lang ven biển phía Nam	1,00
22	Lộ Kênh 11 lớn	Đầu kênh 11 lớn (Giáp Sông Trẹm)	Giáp ranh huyện U Minh	1,00
23	Lộ Bờ Tây Sông Trẹm	Giáp ranh xã Biên Bạch Đông	Kênh 11 lớn	1,00
24	Lộ Bờ Tây Sông Trẹm	Hết ranh chùa Hưng Hạnh Tự	Giáp ranh xã Biên Bạch	1,00
25	Đường Hành lang ven biển phía Nam	Kênh 3+120m (Hết ranh xã Biên Bạch Đông)	Kênh 5	1,00
26	Đường Hành lang ven biển phía Nam	Kênh 5	Kênh 7	1,10
27	Đường Hành lang ven biển phía Nam	Kênh 7	Giáp ranh xã Biên Bạch	1,20




STT	Đường, chuyến lộ, khu vực	Đoạn đường		Hệ số điều chỉnh giá đất (K)
		Từ	Đến	
(1)	(2)	(3)	(4)	(5)
28	Lộ Bờ Nam Kênh 7	Đầu Kênh 7 (giáp sông Trẹm)	Giáp lộ Hành lang ven biển phía Nam	1.10
<b>3. Xã Biển Bạch Đông</b>				
29	Bờ Đông sông Trẹm	Kênh Ba Chùa	Cách trụ sở UBND xã Biển Bạch Đông cũ: 300m	1.10
30	Bờ Đông sông Trẹm	Cách trụ sở UBND xã Biển Bạch Đông cũ: 300m (Về hướng thị trấn Thới Bình)	Hết ranh UBND xã Biển Bạch Đông cũ	1.20
31	Bờ Đông sông Trẹm	Hết ranh UBND xã Biển Bạch Đông cũ	Cách UBND xã Biển Bạch Đông cũ: 300m (Về hướng xã Tân Bằng)	1.20
32	Bờ Đông sông Trẹm	Cách UBND xã Biển Bạch Đông cũ: 300m (Về hướng xã Tân Bằng)	Giáp ranh xã Tân Bằng	1.10
33	Lộ nhựa dọc theo Kênh Sáu La Cua (Bờ Bắc)	Giáp lộ bê tông Thới Bình - Biển Bạch	Giáp lộ nhựa Thới Bình - Tân Bằng	1.10
34	Lộ nhựa dọc theo kênh Sáu La Cua bờ Bắc	Giáp lộ nhựa Thới Bình - Tân Bằng	Kênh 9 (Giáp xã Trí Lực)	1.20
35	Lộ Bờ Tây sông Trẹm	Kênh số 3	Kênh số 9 giáp ranh xã Tân Bằng	1.20
36	Đường Hành lang ven biển phía Nam	Kênh Ba Chùa (Giáp ranh thị trấn Thới Bình)	Cầu số 6 La Cua	1.20
37	Đường Hành lang ven biển phía Nam	Cầu số 6 La Cua	Trung tâm UBND xã Biển Bạch Đông	1.10
38	Đường Hành lang ven biển phía Nam	Trung tâm UBND xã Biển Bạch Đông	Cầu kênh 1	1.10
39	Đường Hành lang ven biển phía Nam	Cầu Kênh 1	Kênh Ba Hàng Mít (Giáp xã Tân Bằng)	1.10
<b>4. Xã Trí Lực</b>				



STT	Đường, tuyến lộ, khu vực	Đoạn đường		Hệ số điều chỉnh giá đất (K)
		Từ	Đến	
(1)	(2)	(3)	(4)	(5)
40	Tuyến kênh 30 đến tuyến kênh 7	Kênh 8 (Bờ Đông), ấp Phú Thờ	Hết ranh chợ Trí Lực	1,10
41	Tuyến kênh 30	Phú Thờ Bắc (Bờ Đông)	Hết ranh Trường trung học cơ sở Trí Lực	1,10
42	Tuyến kênh 30	Kênh 7, ấp 9 (Bờ Bắc)	Kênh 8 (Bờ Bắc)	1,30
43	Tuyến kênh 7	Ranh chợ Trí Lực	Hết ranh đất Cây xăng Thanh Hiền	1,20
44	Tuyến kênh 7	Hết ranh đất Cây xăng Thanh Hiền	Kênh Đầu Ngàn (Giáp ranh xã Trí Phải)	1,00
45	Kênh 7	Giáp kênh 30, ấp 9 (Bờ Đông)	Hết ranh Trạm y tế xã Trí Lực	1,00
46	Lộ nhựa Trí Lực đi Biển Bạch Đông	Đầu cầu bờ Tây kênh 30	Kênh 9 giáp ranh Biển Bạch Đông	1,20
<b>5. Xã Trí Phải</b>				
47	Tuyến lộ thị trấn Thới Bình - Trí Phải	Giáp ranh xã Thới Bình	Kênh Lầu	1,00
48	Tuyến lộ thị trấn Thới Bình - Trí Phải	Kênh Lầu	Hết Ranh nhà máy đường cũ	1,10
49	Tuyến lộ thị trấn Thới Bình - Trí Phải	Hết Ranh nhà máy đường cũ	Quốc lộ 63 (Bao gồm cả khu chợ)	1,20
50	Quốc lộ 63	Ranh Hạt (Giáp tỉnh Kiên Giang)	Cống Nam Đông	1,00
51	Quốc lộ 63	Cống Nam Đông	Cầu Trí Phải + 500m	1,40
52	Quốc lộ 63	Cầu Trí Phải + 500m	Cầu Trí Phải	1,10
53	Quốc lộ 63	Cầu Trí Phải	Cầu Trí Phải + 500m (Hướng về Tân Phú)	1,00
54	Quốc lộ 63	Cầu Trí Phải + 500m (Hướng về Tân Phú)	Hết Trường cấp 3 xã Trí Phải + 100m	1,10



STT	Đường, tuyến lộ, khu vực	Đoạn đường		Hệ số điều chỉnh giá đất (K)
		Từ	Đến	
(1)	(2)	(3)	(4)	(5)
55	Quốc lộ 63	Hết Trường cấp 3 xã Trí Phải +100m	Cổng Cây Gừa (Giáp ranh Tân Phú)	1,00
56	Cầu Trí Phải (Kênh xáng Chợ Hội, bờ Bắc)	Cầu Trí Phải	Cầu Trí Phải + 300m	1,00
57	Kênh xáng Chác Băng, bờ Bắc	Kênh Kiềm	Kênh Kiềm + 400m (Về hướng Thị Trấn Thới Bình)	1,00
58	Kênh xáng Chác Băng, bờ Bắc	Kênh Kiềm + 400m (Về hướng Thị Trấn Thới Bình)	Ngang Kênh Lầu	1,00
59	Lộ Trí Phải - TT. Thới Bình (Bờ Bắc Kênh Chác Băng)	Kênh Kiềm	Kênh Kiềm + 400m (Về hướng thị trấn Thới Bình)	1,00
60	Lộ Trí Phải - TT. Thới Bình (Bờ Bắc Kênh Chác Băng)	Kênh Kiềm + 400m (Về hướng thị trấn Thới Bình)	Ngang Kênh Lầu	1,00
<b>6. Xã Thới Bình</b>				
61	Lộ Rạch Bà Đặng	Hết ranh Thị trấn Thới Bình (Bờ Nam)	Kênh Tân Phong (Ngã tư Ngon Cai)	1,00
62	Lộ nhựa Thới Bình - Tân Lộc	Cầu Bà Hội - 100m	Cổng Thới Hòa	1,10
63	Lộ nhựa Thới Bình - Tân Lộc	Cổng Thới Hòa	Giáp ranh xã Tân Lộc	1,10
64	Tuyến lộ thị trấn Thới Bình - Trí Phải	Giáp ranh Thị trấn Thới Bình	Cổng xã Thới Bình	1,10
65	Tuyến lộ thị trấn Thới Bình - Trí Phải	Cổng xã Thới Bình	Giáp ranh xã Trí Phải	1,10
66	Tuyến Kênh Hai Ngó	Đầu kênh Hai Ngó	Ngã tư Đồng Sậy	1,00
67	Bờ Tây Sông Trẹm	Giáp ranh TT Thới Bình	Rạch Ông Bường	1,00



STT	Đường, tuyến lộ, khu vực	Đoạn đường		Hệ số điều chỉnh giá đất (K)
		Từ	Đến	
(1)	(2)	(3)	(4)	(5)
68	Lộ tránh thị trấn Thới Bình (Phía sau huyện đội)	Giáp ranh Thị trấn Thới Bình	Nút giao với đường hành lang ven biển phía Nam	1,20
69	Bờ Nam Kênh Công An	Cổng xã Thới Bình	Rạch Bà Dặng	1,00
70	Đường Hành lang ven biển phía Nam	Giáp ranh thị trấn Thới Bình (cầu Bà Hội)	Giáp ranh xã Hồ Thị kỳ (Cầu Ông Hương)	1,20
71	Đường Đê Tây sông Chắc Băng	Giáp ranh thị trấn Thới Bình	Giáp ranh xã Trí Phải	1,30
72	Đường Bờ Đông Sông Trẹm	Giáp ranh thị trấn Thới Bình (cầu Bà Hội)	Rạch Ông Hương	1,00
73	Lộ về Trung tâm xã Thới Bình	Giáp lộ Láng Trám (Thới Bình - Tân Lộc)	Trụ sở UBND xã Thới Bình	1,00
74	Đường Thới Bình - U Minh	Giáp ranh thị trấn Thới Bình	Giáp ranh huyện U Minh	1,40
<b>7. Xã Tân Phú</b>				
75	Quốc lộ 63	Cổng Cây Gừa (Ranh xã Trí Phải)	Cách cầu Chợ Hội 1000m	1,10
76	Quốc lộ 63	Cách cầu Chợ Hội 1000m	Cầu Chợ Hội + 500m	1,10
77	Quốc lộ 63	Cầu Chợ Hội + 500m	Cổng Ban Li (Giáp ranh Tân Lộc Bắc)	1,10
78	Các lộ nội bộ trung tâm xã Tân Phú	Bạch Ngưu + 100m (Về hướng Trám Thè)	Hết ranh Trạm y tế xã Tân Phú	1,10
79	Các lộ nội bộ trung tâm xã Tân Phú	Lộ bê tông từ ranh UBND xã Tân Phú	UBND xã Tân Phú + 300 m (Về hướng Chủ Trí)	1,00
80	Các lộ nội bộ trung tâm xã Tân Phú	Cách cầu Chợ Hội: 50 m (Đọc 2 bờ kênh xáng Bạch Ngưu)	Kênh xáng Huyện Sứ - Chợ Hội	1,00
81	Các lộ nội bộ trung tâm xã Tân Phú	Ngã tư Chợ Hội (Về hướng Trám Thè)	Ngã tư Chợ Hội + 500m	1,10



STT	Đường, tuyến lộ, khu vực	Đoạn đường		Hệ số điều chỉnh giá đất (K)
		Từ	Đến	
(1)	(2)	(3)	(4)	(5)
82	Cầu Chợ Hội - Ranh Hạp - Tràm Thè	Cầu Chợ Hội - Ranh Hạp	Lộ Tràm Thè	1,00
83	Lộ Trời Mộc - Chủ Chí	UBND xã Tân Phú + 300m	Giáp ranh xã Phong Thạnh Tây B	1,00
84	Tuyến lộ Tapasa	Vàm kênh Tapasa	Ranh Hạp, giáp xã Vĩnh Phong	1,00
85	Lộ Chợ Hội - 7000	Trạm Y tế cũ	Kênh 7000	1,00
<b>8. Xã Tân Lộc Đông</b>				
86	Lộ Tân Phong	Kênh C4 (Giáp ranh xã Tân Lộc)	Cách Kinh sáng Phụng Hiệp: 500m	1,20
87	Lộ Tân Phong	Cách Kinh sáng Phụng Hiệp: 500m	Kinh sáng Phụng Hiệp	1,20
88	Lộ Tân Phong	Cầu Đầu Xấu	Bến phà Đầu Xấu (Giáp kinh sáng Phụng Hiệp)	1,20
89	Tuyến lộ dọc Kinh sáng Phụng Hiệp	Kênh Nhà Thờ (Giáp ranh tỉnh Bạc Liêu)	Kênh Nhà Thờ +200 m hướng về UBND xã Tân Lộc Đông	1,10
90	Tuyến lộ dọc Kinh sáng Phụng Hiệp	Kênh Nhà Thờ +200 m hướng về UBND xã Tân Lộc Đông	Hết ranh UBND xã Tân Lộc Đông	1,20
91	Tuyến lộ dọc Kinh sáng Phụng Hiệp	Hết ranh UBND xã Tân Lộc Đông	UBND xã +1000m (Về hướng Cà Mau)	1,10
92	Tuyến lộ dọc Kinh sáng Phụng Hiệp	UBND xã + 1000m (Về hướng Cà Mau)	Cách Vàm Bướm: 500m	1,10
93	Tuyến lộ dọc Kinh sáng Phụng Hiệp	Cách Vàm Bướm: 500m	Vàm Bướm	1,00
94	Tuyến Vàm Bướm - kênh Láng Trâm	Vàm Bướm	Vàm Bướm + 200m (Về hướng cầu số 4)	1,10
95	Tuyến Vàm Bướm - kênh Láng Trâm	Vàm Bướm + 200m (Về hướng cầu số 4)	Giáp ranh Tân Lộc - Tân Lộc Đông	1,10






STT	Đường, tuyến lộ, khu vực	Đoạn đường		Hệ số điều chỉnh giá đất (K)
		Từ	Đến	
(1)	(2)	(3)	(4)	(5)
96	Tuyến Kênh C3	Lộ Tân Phong	Lộ Bê tông kênh xáng Láng Trâm	1.30
97	Tuyến Kênh xáng Tân Phong	Giáp Kênh xáng Phụng Hiệp	Cầu lung Trâm	1.30
98	Tuyến kênh C4, ấp 1	Lộ Tân Phong	Lộ Láng Trâm	1.30
99	Tuyến kênh Nông Trường, ấp 2- ấp 3	Kênh xáng Phụng Hiệp	Kênh C3	1.20
100	Tuyến lộ kênh Tân Phong, ấp 5	Kênh xáng Phụng Hiệp	Kênh Lung Trâm	1.10
101	Tuyến lộ kênh Tân Phong, ấp 6	Kênh Lung Trâm	Kênh Ban Can	1.10
102	Tuyến lộ Ban Can, ấp 6- 7	Giáp ranh Bạc Liêu	Nhà ông Lâm Quốc Tuấn	1.20
103	Tuyến kênh C3, ấp 1	Lộ Tân Phong	Lộ Láng Trâm	1.10
104	Tuyến lộ Nông Trường Giữa, ấp 3	Lộ Tân Phong	Kênh Nông trường ấp 3	1.10
<b>9. Xã Tân Lộc Bắc</b>				
105	Quốc lộ 63	Cổng Ban Li (Giáp ranh xã Tân Phú)	Cách cầu Tân Bình 500m	1.20
106	Quốc lộ 63	Cách cầu Tân Bình 500m	Cầu Tân Bình	1.10
107	Quốc lộ 63	Cầu Tân Bình	Cầu Tân Bình + 500m (Về hướng Tân Lộc)	1.10
108	Quốc lộ 63	Cầu Tân Bình + 500m (Về hướng Tân Lộc)	Giáp ranh xã Tân Lộc	1.10
109	Lộ Tân Phong	Cầu Tân Bình	Hết ranh Trạm y tế xã Tân Lộc Bắc	1,10
110	Lộ Tân Phong	Hết ranh Trạm y tế xã Tân Lộc Bắc	Trạm y tế xã Tân Lộc Bắc + 500m	1.10



STT	Đường, tuyến lộ, khu vực	Đoạn đường		Hệ số điều chỉnh giá đất (K)
		Từ	Đến	
(1)	(2)	(3)	(4)	(5)
111	Lộ Tân Phong	Trạm y tế xã Tân Lộc Bắc + 500m	Cổng Đường Giữa (Giáp ranh xã Tân Lộc)	1,10
112	Lộ phía sau UBND xã Tân Lộc Bắc	Hết ranh Trạm y tế xã Tân Lộc Bắc	Giáp Quốc lộ 63	1,00
113	Lộ phía sau UBND xã Tân Lộc Bắc	Giáp ranh xã Tân Phú	Giáp ranh xã Tân Lộc	1,00
114	Tây Bạch Ngưu	Giáp Tân Lộc	Ranh ấp 6	1,00
115	Tây Bạch Ngưu	Giáp ấp 9	Cầu Kênh Miếu	1,00
116	Tây Bạch Ngưu	Kênh Miếu giáp ấp 6	Cầu Bảo Chà	1,00
<b>10. Xã Tân Lộc</b>				
117	Lộ nhựa Thới Bình - Tân Lộc	Giáp ranh xã Thới Bình	Cầu Rạch Giàng	1,30
118	Lộ nhựa Thới Bình - Tân Lộc	Cầu Rạch Giàng	Hết ranh đất ông Tám Sỹ	1,30
119	Lộ nhựa Thới Bình - Tân Lộc	Hết ranh đất ông Tám Sỹ	Cầu Bạch Ngưu	1,20
120	Lộ nhựa Thới Bình - Tân Lộc	Cầu Bạch Ngưu	Quốc lộ 63	1,00
121	Quốc Lộ 63	Giáp ranh xã Tân Lộc Bắc	Cầu số 5	1,30
122	Quốc Lộ 63	Cầu số 5	Cách cầu số 4: 500m (Ranh đất nhà ông Kết - ông Thăng)	1,30
123	Quốc Lộ 63	Cách cầu số 4: 500m (Ranh đất nhà ông Kết - ông Thăng)	Cầu số 4	1,30
124	Quốc Lộ 63	Cầu số 4	Ranh kho X	1,20

STT	Đường, tuyến lộ, khu vực	Đoạn đường		Hệ số điều chỉnh giá đất (K)
		Từ	Đến	
(1)	(2)	(3)	(4)	(5)
125	Quốc Lộ 63	Ranh kho X	Cầu số 3	1.20
126	Lộ bê tông Chợ Tân Lộc	Tiệm vàng Đức Thiệu	Hết ranh đất ông Đơ	1.00
127	Lộ bê tông Chợ Tân Lộc	Hết ranh nhà ông Đơ	Hết ranh Trường mầm non Tân Lộc	1.00
128	Các tuyến lộ thuộc xã Tân Lộc	Cầu số 4	Chùa Phước Linh (Phía Nam, ấp 2)	1.00
129	Tuyến Tân Lộc - Vàm Bướm	Cầu số 4 (Bờ Bắc, ấp 3)	Hết ranh đất ông Ba Nhuận (Ấp 3)	1.00
130	Tuyến Tân Lộc - Vàm Bướm	Hết ranh đất ông Ba Nhuận (Bờ Bắc, ấp 3)	Giáp ranh xã Tân Lộc Đông	1.00
131	Tuyến Tân Lộc - Vàm Bướm	Cầu số 4 (Bờ Nam)	Ngang nhà ông Ba Nhuận	1.00
132	Lộ Tân Phong	Cổng Đường Giữa (Giáp ranh xã Tân Lộc Bắc)	Kênh C4 (Giáp ranh xã Tân Lộc Đông)	1.00
133	Xã Tân Lộc (lộ bê tông 3m)	Nhà ông Lâm Hoàng Quý	Cầu Bạch Ngưu	1.30
<b>11. Xã Hồ Thị Kỳ</b>				
134	Bờ Tây Sông Trẹm	Rạch Ông Bường	Rạch Cai Phú	1.00
135	Đường về UBND xã Hồ Thị Kỳ (cũ)	Cầu Bạch Ngưu	Cầu Bạch Ngưu + 250m (Về hướng Tắc Thủ)	1.00
136	Đường về UBND xã Hồ Thị Kỳ	Cầu Bạch Ngưu + 250m	Cầu Tắc Thủ (Phía Nam)	1.00
137	Đường về UBND xã Hồ Thị Kỳ	Cầu Bạch Ngưu + 250m	Cầu Tắc Thủ (Phía Bắc)	1.00
138	Tuyến lộ Bạch Ngưu	Vàm Bạch Ngưu	Kênh bà Mười Bánh Cam	1.00



STT	Đường, tuyến lộ, khu vực	Đoạn đường		Hệ số điều chỉnh giá đất (K)
		Từ	Đến	
(1)	(2)	(3)	(4)	(5)
139	Tuyến lộ Bạch Ngưu	Kênh bà Mười Bánh Cam	Vàm Rạch Giồng	1,00
140	Tuyến lộ ven sông Tắc Thủ	Bạch Ngưu	Hết ranh đất bà Lén	1,00
141	Tuyến lộ ven sông Tắc Thủ	Hết ranh nhà bà Lén	Cầu Tắc Thủ (Khu chợ)	1,20
142	Tuyến lộ Đường Xuồng	Cầu Chử Y	Cầu Rạch Bần Nhỏ	1,00
143	Tuyến lộ Đường Xuồng	Cầu Rạch Bần Nhỏ	Cổng Đường Xuồng	1,00
144	Lộ nhựa đi Bảo Nhân	Cầu Khánh An	Cầu kênh Thị Phụng (Trạm y tế xã)	1,00
145	Lộ nhựa đi Bảo Nhân	Cầu kênh Thị Phụng (Trạm y tế xã)	Kênh Rạch Giồng (Sông Bạch Ngưu)	1,00
146	Võ Văn Kiệt	Cầu Bạch Ngưu	Kênh Đường Giữa	1,20
147	Võ Văn Kiệt	Kênh Đường Giữa	Giáp ranh cây xăng Tắc Thủ	1,30
148	Võ Văn Kiệt	Giáp ranh cây xăng Tắc Thủ	Cầu Khánh An (Sông Ông Đốc)	1,30
149	Lộ ven sông Trẹm (Phía Đông)	Cầu kênh Thị Phụng	Rạch Ông Hương	1,00
150	Tuyến lộ bê tông kênh Thị Phụng (Bờ Nam)	Sông Trẹm	Cầu trước nhà ông Quách Dũng	1,00
151	Lộ bê tông (Tắc Thủ - Khánh An)	Cầu Tắc Thủ	Cầu Khánh An	1,20
152	Đường Hành lang ven biển phía Nam	Giáp lộ Võ Văn Kiệt	Giáp lộ Võ Văn Kiệt + 250m (về Cầu Bến Gỗ)	1,30
153	Đường Hành lang ven biển phía Nam	Giáp lộ Võ Văn Kiệt + 250m	Cầu Bến Gỗ	1,20

STT	Đường, tuyến lộ, khu vực	Đoạn đường		Hệ số điều chỉnh giá đất (K)
		Từ	Đến	
(1)	(2)	(3)	(4)	(5)
154	Đường Hành lang ven biển phía Nam	Cầu Bến Gỗ	Cầu Thị Phụng	1,20
155	Đường Hành lang ven biển phía Nam	Cầu Thị Phụng	Giáp ranh xã Thới Bình	1,20
156	Đường về khu căn cứ huyện ủy	Toàn tuyến		1,00
	Đất ở chưa có cơ sở hạ tầng	Thuận lợi về mặt giao thông thủy, bộ		1,20
		Không thuận lợi về mặt giao thông thủy, bộ		1,20
<b>Các tuyến đường được bổ sung tại Quyết định số 33/2021/QĐ-UBND ngày 04/11/2021 của Ủy ban nhân dân tỉnh</b>				
<b>Xã Trí Lực</b>				
157	Lộ kênh 30 ấp Phú Thờ	Hết ranh Trường THCS Trí Phai Tây	Cầu Kênh 6	1,00
158	Lộ kênh 30 ấp 5	Cầu kênh 8	Cầu kênh 9	1,00
159	Lộ kênh 7	Hết ranh Trạm y tế xã Trí Lực	Đầu kênh 8000 giáp ranh xã Biên Bạch Đông	1,00
160	Lộ kênh 30 ấp 9	Cầu kênh 8	Cầu kênh 9	1,00
<b>Xã Tân Bằng</b>				
161	Lộ bờ bắc kênh 4	Sông Trẹm	Giáp Đường HLVB phía Nam	1,00
162	Lộ bờ nam kênh 4	Giáp Đường HLVB phía Nam	Kênh Hạt	1,00
163	Lộ bờ nam kênh 5	Sông Trẹm	Giáp Đường HLVB phía Nam	1,00
164	Lộ bờ bắc kênh 5	Sông Trẹm	Giáp Đường HLVB phía Nam	1,00
165	Lộ bờ nam kênh 6	Sông Trẹm	Kênh Hạt	1,00
166	Lộ bờ nam kênh 7	Giáp Đường HLVB phía Nam	Kênh Hạt	1,00
167	Lộ bờ nam kênh 8	Sông Trẹm	Kênh Hạt	1,00
168	Lộ bờ nam kênh 9	Sông Trẹm	Kênh Hạt	1,00

STT	Đường, tuyến lộ, khu vực	Đoạn đường		Hệ số điều chỉnh giá đất (K)
		Từ	Đến	
(1)	(2)	(3)	(4)	(5)
169	Lộ bờ nam kênh Vàm Thiệt	Sông Trẹm	Giáp Đường HLVB phía Nam	1,00
<b>Xã Hồ Thị Kỳ</b>				
170	Lộ Kênh Vương Tôm (Ba Trí)	Ranh đất bà Hữu Dung	Kênh giáp Bảo Nhân	1,00
171	Lộ Kênh Giữa	Ranh đất ông Trịnh Tiên Sĩ	Kênh giáp Đường Đào	1,00
172	Lộ Kênh Rạch Bản	Ranh đất ông Hữu Dung	Kênh Đường Xuông	1,00
173	Lộ Xường Đồng Hiệp	Xường Đồng Hiệp	Hết ranh đất ông Lê Văn Ôn	1,00
174	Tuyến Cái Bát - Cây Khô	Trụ sở Cái Bát	Cầu Trung ương Đoàn	1,00
175	Lộ Cái Bát - Tràm Một	Trụ sở Cái Bát	Cầu Tràm Một	1,00
176	Đường vào Trụ sở Cái Bát	Vàm Rạch Giồng	Cầu Cái Bát	1,00
177	Lộ Rạch Giồng - Láng Trâm	Vàm Rạch Giồng	Cầu qua kênh Láng Trâm	1,00
178	Lộ Kênh Bà Mười (hai bên)	Sông Bạch Ngưu	Kênh Vương tôm	1,00

## 3. HUYỆN U MINH




STT	Đường, tuyến lộ, khu vực	Đoạn đường		Hệ số điều chỉnh giá đất (K)
		Từ	Đến	
(1)	(2)	(3)	(4)	(5)
<b>1. Xã Khánh Thuận</b>				
1	Tuyến sông Cái Tàu, bờ Đông	Giáp ranh giáp thị trấn U Minh	Bờ Nam Kênh 18	1,00
2	Tuyến sông Cái Tàu, bờ Đông	Kênh 18, bờ Bắc	Giáp ranh tỉnh Kiên Giang	1,00
3	Kênh 5 đất Sét: Bờ nam	Đầu kênh	Giáp ranh tỉnh Kiên Giang	1,00
4	Kênh 11	Bờ Bắc (Giáp thị trấn U Minh)	Giáp ranh huyện Thới Bình	1,20
5	Kênh 11	Bờ Nam (Giáp thị trấn U Minh)	Giáp ranh huyện Thới Bình	1,20
6	Tuyến sông Cái Tàu, bờ Tây	Giáp ranh giáp thị trấn U Minh	Kênh Xã Thìn, bờ Nam	1,00
7	Tuyến sông Cái Tàu, bờ Tây	Kênh Xã Thìn, bờ Bắc	Giáp ranh xã Khánh Hòa	1,00
8	Kênh xã Thìn	Đầu kênh Xã Thìn, bờ Bắc	Giáp ranh xã Khánh Hòa	1,00
9	Kênh xã Thìn	Đầu kênh Xã Thìn, bờ Nam	Giáp ranh xã Khánh Hòa	1,40
10	Rạch Nai	Đầu kênh Rạch Nai, bờ Nam	Giáp ranh xã Khánh Hòa	1,20
11	Bờ bao Ba Quý	Bờ Đông (Giáp lộ bắc kênh 11)	Kênh 21, bờ Nam	1,20
12	Kênh 18	Kênh 18, bờ Bắc (Giáp Thới Bình)	Lộ nhựa 7 Kênh	1,20
13	Kênh 18	Đầu kênh 18, bờ Nam	Bờ bao kênh Tư	1,00
14	Lộ nhựa 7 Kênh	Đầu lộ (Bờ Bắc kênh 11)	Giáp ranh tỉnh Kiên Giang	1,20
15	Kênh 3	Kênh 18	Kênh 21	1,20
16	Kênh 27 (Bờ Bắc)	Kênh 7-500	Kênh 14	1,00



STT	Đường, tuyến lộ, khu vực	Đoạn đường		Hệ số điều chỉnh giá đất (K)
		Từ	Đến	
(1)	(2)	(3)	(4)	(5)
17	Kênh 27 (Bờ Nam)	Kênh 7-500	Kênh 14	1,00
18	Kênh 28 (Bờ Bắc)	Kênh 7-500	Kênh 14	1,00
19	Kênh 28 (Bờ Nam)	Kênh 7-500	Kênh 14	1,10
20	Kênh 29 (Bờ Nam)	Kênh 7-500	Kênh 14	1,10
21	Kênh 25 (Bờ Bắc)	Kênh 7-500	Kênh 14	1,00
22	Kênh 25 rươi (Bờ Nam)	Kênh 7-500	Kênh 14	1,00
23	Kênh 4	Giáp ranh thị trấn U Minh	Bờ Nam Kênh 18	1,00
24	Kênh 26 (Hai bờ)	Kênh 7-500	Kênh 14	1,00
25	Tuyến Rạch Mới	Từ đầu kênh Rạch Mới	Bờ bao kênh Tư	1,00
26	Tuyến Kênh Tư	Từ kênh 18 bờ Bắc	Bờ Nam Kênh 29	1,00
27	Tuyến Tây Kênh 8	Từ kênh 27 bờ Bắc	Bờ Nam Kênh 29	1,00
28	Tuyến Kênh 14	Từ kênh 25	Kênh 29	1,00
<b>2. Xã Khánh Hòa</b>				
29	Tuyến sông Hương Mai (Bờ Nam)	Ngã ba Kim Đài	Giáp ranh xã Khánh Tiến	1,00
30	Tuyến sông Hương Mai (Bờ Bắc)	Ngã ba Đường Cuộc	Giáp ranh xã Khánh Tiến	1,00
31	Kênh Kim Đài - Khánh Lâm	Ngã ba Kim Đài, bờ Đông	Hết ranh đất trường THCS Khánh Hòa	1,20
32	Kênh Kim Đài - Khánh Lâm	Hết ranh đất trường THCS Khánh Hòa	Giáp ranh xã Khánh Lâm	1,00



STT	Đường, tuyến lộ, khu vực	Đoạn đường		Hệ số điều chỉnh giá đất (K)
		Từ	Đến	
(1)	(2)	(3)	(4)	(5)
33	Kênh Kim Đài - Khánh Lâm	Ngã ba Kim Đài, bờ Tây	Giáp ranh xã Khánh Lâm	1,00
34	Kênh Mũi Chùi (Bờ Bắc)	Đầu kênh Mũi Chùi (Kênh Công Nghiệp)	Giáp ranh xã Khánh Tiến	1,00
35	Kênh Mũi Chùi (Bờ Nam)	Đầu kênh Mũi Chùi	Giáp ranh xã Khánh Tiến	1,00
36	Kênh Khơ Me lớn	Kênh Khơ Me lớn, bờ Tây (Đầu cầu)	Hết ranh đất ông Danh Âm	1,10
37	Ngã ba Kim Đài - ngã ba Lung Vườn	Ngã ba Kim Đài, bờ Tây (UBND xã)	Ngã ba Lung Vườn	1,00
38	Ngã ba Kim Đài - ngã ba Lung Vườn	Ngã ba Đường Cuộc, bờ Đông (Trạm y tế xã)	Ngã ba Lung Vườn	1,00
39	Ngã ba Lung Vườn - Kênh Sáu Nhiễu	Ngã ba Lung Vườn	Đầu kênh Sáu Nhiễu	1,00
40	Ngã ba Đường Cuộc - Xã Thìn	Ngã ba Đường Cuộc, bờ Nam	Xã Thìn (Giáp xã Khánh Thuận)	1,00
41	Ngã ba Đường Cuộc - Xã Thìn	Ngã ba Đường Cuộc, bờ Bắc	Xã Thìn (Giáp xã Khánh Thuận)	1,00
42	Kênh Lung Ngang	Đầu kênh Lung Ngang, bờ Tây	Ngã ba kênh xáng Đứng	1,10
43	Kênh Cùg	Kênh Cùg, bờ Bắc (Giáp kênh Đường Cuộc)	Kênh xáng Đứng	1,00
44	Kênh Khơ Me Nhỏ (Bờ Tây)	Giáp kênh Công nghiệp	Giáp sông Hương Mai	1,10
45	Kênh Năm Đang (Bờ Bắc)	Đầu kênh Kim Đài, bờ Bắc	Kênh Hai Huỳnh	1,70
46	Kênh 3 Chinh (Bờ Tây)	Giáp lộ Khánh Lâm	Ngã 3 ngọn Kim Đài	1,20
47	Kênh Sáng Đứng (Bờ Đông)	Đầu lộ Kênh Cùg	Trường Võ Văn Tần	1,00
48	Kênh 12 hộ (Bờ Tây)	Ngã 4 Lung Ngang	Ngã 4 chữ Đinh	1,00



STT	Đường, tuyến lộ, khu vực	Đoạn đường		Hệ số điều chỉnh giá đất (K)
		Từ	Đến	
(1)	(2)	(3)	(4)	(5)
49	Kênh Lung Vườn - Chánh Bảy (Bờ Bắc)	Ngã 4 Lung Vườn	Chánh Bảy	1,00
50	Tuyến Lộ Khâu Bào	Ngã tư Kênh Lung Ngang	Giáp ấp 10, xã Khánh Tiến	1,20
51	Kênh Xáng Đứng	Kênh Tuổi Trẻ (bờ Đông)	Giáp kênh Lung Ngang	1,00
52	Tuyến 10 hộ Cái Nước	Kênh Tuổi Trẻ (bờ Đông)	Ngã ba kênh Chữ Đỉnh giáp hậu kênh xã Thìn	1,20
53	Kênh Tuổi Trẻ	Kênh Tuổi Trẻ (bờ Đông)	Giáp ranh đất ông Phạm Quốc Lil	1,00
54	Kênh Xóm giữa Lung dày hang	Lộ Kênh Hương Mai	đất ông Lê Hiếu Kỳ	1,00
55	Kênh Sáu Chờ (Bờ Nam)	Đất ông Thạch Na	đất ông Võ Quốc Lâm	1,00
56	Kênh Cùg (Bờ Nam)	Đầu Kênh Cùg	đất ông Trần Văn Liệp	1,00
57	Kênh chữ Đỉnh ( Bờ bắc)	Đất ông Ngô Văn Bé	đất ông Nguyễn Hồng Phước	1,00
<b>3. Xã Khánh Tiến</b>				
58	Tuyến sông Hương Mai	Phía Nam lộ xe từ cống Hương Mai	Kênh Công Điền, bờ Tây	1,20
59	Tuyến sông Hương Mai	Kênh Công Điền, bờ Đông	Giáp xã Khánh Hòa	1,00
60	Tuyến sông Hương Mai	Phía Bắc từ cống Hương Mai	Kênh Chà Là, bờ Tây	1,00
61	Tuyến sông Hương Mai	Kênh Chà Là, bờ Đông	Giáp xã Khánh Hòa	1,00
62	Kênh Chà Là (Thống Nhất) - cống Tiểu Dừa	Ngã ba kênh Chà Là, bờ Tây	Ngã tư Tiểu Dừa	1,10
63	Kênh Chà Là (Thống Nhất) - cống Tiểu Dừa	Ngã ba kênh Chà Là, bờ Đông	Ngã tư kênh Tiểu Dừa	1,00

STT	Đường, tuyến lộ, khu vực	Đoạn đường		Hệ số điều chỉnh giá đất (K)
		Từ	Đến	
(1)	(2)	(3)	(4)	(5)
64	Kênh Chà Là (Thống Nhất) - cống Tiểu Dừa	Ngã tư kênh Tiểu Dừa, bờ Nam	Cống Tiểu Dừa	1,00
65	UBND xã Khánh Tiến - Rạch Dinh	UBND xã Khánh Tiến, hướng Tây	Ngã tư rạch Choại	1,00
66	UBND xã Khánh Tiến - Rạch Dinh	UBND xã Khánh Tiến, hướng Đông	Ngã tư rạch Choại	1,10
67	UBND xã Khánh Tiến - Rạch Dinh	Ngã tư rạch Choại, bờ Tây	Ngã tư rạch Dinh	1,00
68	UBND xã Khánh Tiến - Rạch Dinh	Ngã tư rạch Choại, bờ Đông	Ngã tư rạch Dinh	1,10
69	UBND xã Khánh Tiến - Rạch Dinh	Ngã tư rạch Choại, bờ Bắc	Giáp xã Khánh Hòa	1,00
70	UBND xã Khánh Tiến - Rạch Dinh	Ngã tư rạch Choại, bờ Nam	Giáp xã Khánh Hòa	1,10
71	UBND xã Khánh Tiến - Rạch Dinh	Ngã tư rạch Choại, bờ Bắc	Đê Biển Tây	1,00
72	UBND xã Khánh Tiến - Rạch Dinh	Ngã tư rạch Choại, bờ Nam	Đê Biển Tây	1,10
73	Ngã tư rạch Dinh-Khánh Lâm, Khánh Hội	Ngã tư rạch Dinh, bờ Tây	Ngã ba Lung Ranh	1,00
74	Ngã tư rạch Dinh-Khánh Lâm, Khánh Hội	Ngã tư rạch Dinh, bờ Đông	Ngã ba Lung Ranh	1,10
75	Ngã tư rạch Dinh-Khánh Lâm, Khánh Hội	Ngã ba Lung Ranh, bờ Bắc	Cống Lung Ranh	1,10
76	Ngã tư rạch Dinh-Khánh Lâm, Khánh Hội	Ngã tư rạch Dinh, bờ Bắc	Đê Biển Tây	1,00
77	Ngã tư rạch Dinh-Khánh Lâm, Khánh Hội	Ngã tư rạch Dinh, bờ Nam	Đê Biển Tây	1,00
78	Ngã tư rạch Dinh-Khánh Lâm, Khánh Hội	Ngã tư rạch Dinh, bờ Bắc	Giáp xã Khánh Lâm	1,10
79	Ngã tư rạch Dinh-Khánh Lâm, Khánh Hội	Ngã tư rạch Dinh, bờ Nam	Giáp xã Khánh Lâm	1,00
80	Kênh Mười Hậu	Đầu kênh Mười hậu, bờ Đông	Cuối kênh	1,00



STT	Đường, tuyến lộ, khu vực	Đoạn đường		Hệ số điều chỉnh giá đất (K)
		Từ	Đến	
(1)	(2)	(3)	(4)	(5)
81	Kênh Mười Hậu	Đầu kênh Mười Hậu, bờ Tây	Cuối kênh	1,10
82	Kênh Cựa Gà	Đầu kênh Cựa Gà, bờ Nam	Ngọn Cựa Gà, bờ Tây	1,10
83	Kênh Cựa Gà	Đầu kênh Cựa Gà, bờ Bắc	Ngọn Cựa Gà, bờ Đông	1,10
84	Kênh 6 Mậu (Bờ Bắc)	Kênh 3 Thước	Cuối kênh	1,00
85	Bờ Nam Rạch Dinh	Ngã ba Xóm Mới	Kinh Út Nhuận	1,30
86	Tuyến Kênh Hội (phía Đông) kênh Hội nhỏ	Kênh Hương Mai	Kênh Tuổi trẻ	1,30
87	Kênh Tuổi Trẻ (phía Nam)	Kênh Thống Nhất	Kênh Xáng Ganh	1,30
88	Kênh tuyến II (phía Nam)	Kênh Thống Nhất	Kênh Xáng Ganh	1,30
89	Kênh tuyến III (phía Nam)	Kênh Thống Nhất	Kênh Xáng Ganh	1,40
90	Kênh Xáng Ganh (phía Tây)	Kênh Hương Mai	Kênh Lung Ngang	1,30
91	Đê Biển Tây	Cổng Hương Mai	Cổng Tiểu Dừa	1,20
92	Đường nội bộ Khu dân cư Hương Mai			1,10
<b>4. Xã Nguyễn Phích</b>				
93	Tuyến sông Cái Tàu (Bờ Đông)	Bờ Bắc Bầy Hộ	Bờ Nam Ông Khẹn	1,00
94	Tuyến sông Cái Tàu (Bờ Đông)	Bờ Bắc ông Khẹn	Bờ Nam Đội Tâm	1,10
95	Tuyến sông Cái Tàu (Bờ Đông)	Bờ Bắc Đội Tâm	Bờ Nam Cây Khô(Giáp thị trấn)	1,00
96	Kênh Zero	Đầu kênh Zero, bờ Nam	Cầu Bình Minh	1,20



STT	Đường, tuyến lộ, khu vực	Đoạn đường		Hệ số điều chỉnh giá đất (K)
		Từ	Đến	
(1)	(2)	(3)	(4)	(5)
97	Kênh Zero	Đầu kênh Zero, bờ Bắc	Giáp huyện Thới Bình	1,20
98	Kênh xáng Bình Minh	Kênh xáng Bình Minh, bờ Tây	Giáp xã Khánh An	1,00
99	Đông Nồng Ông Sáu	Bắc Kênh Zero (Bờ Đông)	Nam Ông Sáu	1,10
100	Đông Nồng Ông Sáu	Bắc Kênh Zero (Bờ Tây)	Nam Ông Sáu	1,10
101	Rạch Ông Sáu	Đầu rạch Ông Sáu, bờ Bắc	Giáp kênh Tư	1,10
102	Rạch Ông Sáu	Đầu rạch Ông Sáu, bờ Nam	Giáp kênh Tư	1,10
103	Rạch Tềnh	Đầu rạch Tềnh, bờ Bắc	Giáp kênh Tư	1,20
104	Rạch Tềnh	Đầu rạch Tềnh, bờ Nam	Giáp kênh Tư	1,10
105	Rạch Sộp	Đầu rạch Sộp, bờ Bắc	Giáp kênh Tư	1,10
106	Rạch Sộp	Đầu rạch Sộp, bờ Nam	Giáp kênh Tư	1,10
107	Rạch Chệt	Đầu rạch Chệt, bờ Bắc	Giáp kênh Tư	1,10
108	Rạch Chệt	Đầu rạch Chệt, bờ Nam	Giáp kênh Tư	1,10
109	Bờ Tây sông Cái Tàu	Rạch Lung Diễm, bờ Bắc	Rạch Rọi, bờ Nam	1,30
110	Bờ Tây sông Cái Tàu	Rạch Rọi, bờ Bắc	Bờ Nam Bà Y	1,00
111	Bờ Tây sông Cái Tàu	Bờ Bắc bà Y	Giáp ranh thị trấn	1,10
112	Dọc theo tuyến lộ xe U Minh - Cà Mau	Rạch Ông Diễm, bờ Bắc	Rạch Nàng Chăng	1,00
113	Dọc theo tuyến lộ xe U Minh - Cà Mau	Rạch Nàng Chăng	Kênh Năm Làng	1,00
114	Dọc theo tuyến lộ xe U Minh - Cà Mau	Kênh Năm Làng	Giáp thị trấn	1,00



STT	Đường, tuyến lộ, khu vực	Đoạn đường		Hệ số điều chỉnh giá đất (K)
		Từ	Đến	
(1)	(2)	(3)	(4)	(5)
115	Kênh Khai Hoang	Bờ Nam Khai Hoang (Sông Cái Tàu)	Lộ xe U Minh - Cà Mau	1,00
116	Kênh Khai Hoang	Bờ Bắc Khai Hoang (Sông Cái Tàu)	Lộ xe U Minh - Cà Mau	1,10
117	Kênh 29	Cầu Khai Hoang, bờ Bắc	Giáp xã Khánh Lâm	1,20
118	Kênh số 3	Kênh 4 (Bờ Nam kênh số 3)	Bờ bao ba Quý	1,20
119	Kênh số 3	Kênh 4 (Bờ Bắc kênh số 3)	Bờ bao ba Quý (Có đường bê tông)	1,10
120	Rạch Tắc	Đầu rạch Tắc, bờ Nam	Giáp kênh Tư (Có đường bê tông)	1,10
121	Rạch Tắc	Đầu rạch Tắc, bờ Bắc	Giáp kênh Tư	1,20
122	Rạch Ông Diễm	Giáp lộ xe U Minh - Cà Mau, bờ Bắc	Sông Cái Tàu (Lộ nhựa)	1,00
123	Rạch Phó Nguyên	Giáp lộ xe U Minh - Cà Mau, bờ Bắc	Sông Cái Tàu	1,10
124	Rạch Phó Nguyên	Giáp lộ xe U Minh - Cà Mau, bờ Nam	Sông Cái Tàu	1,00
125	Kênh Đội Tâm	Đầu kênh Đội Tâm (Bờ Nam)	Giáp Kênh 4	1,20
126	Kênh Đội Tâm	Đầu kênh Đội Tâm (Bờ Bắc)	Giáp Kênh 4	1,20
127	Kênh Ba Tây (Bờ Đông)	Đầu kênh Ba Tây	Rạch Tền	1,30
128	Kênh Ba Tinh (Bờ Nam)	Đầu kênh Ba Tinh	Kênh xáng Bình Minh	1,10
129	Rạch Nàng Chăng (Bờ Nam)	Đầu Rạch Nàng Chăng	Lộ xe U Minh - Cà Mau	1,20
130	Rạch Bà Án (Bờ Nam)	Đầu Rạch Bà Án	Kinh Hai Khện	1,30
131	Rạch Chuôi (Bờ Nam)	Đầu Rạch Chuôi	Kênh Tư	1,00
132	Rạch Hàng (Bờ Nam)	Sông Cái Tàu	Lộ xe U Minh - Cà Mau	1,30



STT	Đường, tuyến lộ, khu vực	Đoạn đường		Hệ số điều chỉnh giá đất (K)
		Từ	Đến	
(1)	(2)	(3)	(4)	(5)
133	Rạch Giồng Ông (Bờ Nam)	Sông Cái Tàu	Kênh Tư	1,10
134	Rạch Ngã Bắc (Bờ Tây)	Rạch Giồng Ông	Kênh Tư	1,10
135	Kênh 35 (Bờ Bắc)	Giáp lộ xe U Minh - Cà Mau	Giáp lộ kênh 96	1,20
136	Kênh 4 (Bờ Đông)	Ngọn Rạch Tênh	Kênh Zero (Bờ Đông)	1,20
137	Lộ U Minh - Thới Bình	Lộ U Minh - Cà Mau (Ngã tư Khai Hoang)	Cầu BOT (Bờ Tây sông Cái Tàu)	1,00
138	Lộ U Minh - Thới Bình	Cầu BOT (Bờ Đông sông Cái Tàu)	Lộ kênh sáng Bình Minh	1,00
139	Bắc kênh ông Mụn	Sông Cái Tàu	Lộ xe U Minh - Cà Mau	1,00
140	Nam Kênh Ông Quảng	Sông Cái Tàu	Lộ xe U Minh - Cà Mau	1,10
141	Nam Chệt Tái	Sông Cái Tàu	Lộ xe U Minh - Cà Mau	1,10
142	Bắc Rạch Ổ Ó	Sông Cái Tàu	Lộ xe U Minh - Cà Mau	1,00
143	Bắc kênh số 1	Kênh Tư	Kênh Ba Quý	1,00
144	Bắc kênh số 2	Kênh Tư	Kênh Ba Quý	1,10
145	Nam Rạch Cà Bông Lớn	Sông Cái Tàu	Lộ xe U Minh - Cà Mau	1,10
146	Bắc Kênh Hai Quên	Sông Cái Tàu	Lộ xe U Minh - Cà Mau	1,10
147	Nam số 5	Kênh Tư	Kênh Ba Quý	1,10
148	Nam Rạch Bà Thầy	Sông Cái Tàu	Kênh Tư	1,10
149	Nam Rạch Cây Khô	Sông Cái Tàu	Kênh Tư	1,10
150	Nam Ranh Phó Quém	Sông Cái Tàu	Kênh Tư	1,10




	Đường, tuyến lộ, khu vực	Đoạn đường		Hệ số điều chỉnh giá đất (K)
		Từ	Đến	
(1)	(2)	(3)	(4)	(5)
<b>5. Xã Khánh Lâm</b>				
151	Tuyến lộ xe U Minh – Khánh Hội	Kênh Cây Bàng	Kênh Chệt Tùng	1,00
152	Kênh Chệt Tùng	Đầu kênh Chệt Tùng, bờ Đông	Đập Chín Thống	1,00
153	Bờ Đông kênh Sáu Tiến - Đội 1	Đầu lộ xe (Cổng kênh Sáu Tiến)	Cầu kênh Dón Hàng Gòn (Đầu kênh)	1,00
154	Bờ Đông kênh Sáu Tiến - Đội 1	Đầu kênh Dón Hàng Gòn	Đội 1	1,20
155	Bờ Đông kênh Sáu Tiến - Đội 1	Đầu lộ xe (Cổng kênh Sáu Tiến)	Cầu kênh Dón Hàng Gòn (Đầu kênh)	1,20
156	Bờ tây kênh Sáu Tiến – Đội 1	Cầu kênh Dón Hàng Gòn (Đầu kênh)	Đội 1	1,20
157	Tuyến kênh 89	Bờ Tây (Đội 1 -đầu lộ nhựa)	Giáp tuyến kênh 29	1,20
158	Tuyến kênh 89	Bờ Đông (Đội 1 - đầu lộ đất)	Giáp tuyến kênh 29	1,20
159	Dọc theo lộ nhựa tuyến 29	Tuyến 93 (Giáp xã Nguyễn Phích)	Tuyến 89	1,00
160	Dọc theo lộ nhựa tuyến 29	Tuyến 89	Tuyến 84 (Giáp xã Khánh Hội)	1,20
161	Bờ nam kênh 29	Tuyến 93 (Giáp xã Khánh An)	Tuyến 84 (Giáp xã Khánh Hội)	1,10
162	Kênh Dón Hàng Gòn - Kênh Đứng	Cầu 6 Kham, bờ Nam	Kênh Đứng, bờ Tây	1,00
163	Kênh Dón Hàng Gòn - Kênh Đứng	Cầu Dón Hàng Gòn, bờ Bắc	Kênh Đứng, bờ Tây	1,00
164	Kênh Mười Quân	Đầu kênh Mười Quân, bờ Tây	Giáp kênh Dón Hàng Gòn	1,00
165	Kênh Bà Mụ	Đầu kênh Bà Mụ, bờ Tây	Giáp kênh Dón Hàng Gòn	1,20
166	Tuyến kênh Nước Phèn - 10 Quân (Bờ Nam)	Kênh Cây Bàng, bờ Tây	Kênh Mười Quân, bờ Đông	1,00






STT	Đường, tuyến lộ, khu vực	Đoạn đường		Hệ số điều chỉnh giá đất (K)
		Từ	Đến	
(1)	(2)	(3)	(4)	(5)
167	Tuyến kênh Nước Phèn - 10 Quân (Bờ Bắc)	Kênh Cây Bàng, bờ Tây	Kênh Mười Quân, bờ Đông	1,00
168	Kênh Biện Nhị (Bờ Nam)	Kênh Cây Bàng, bờ Tây	Kênh Chệt Tùng, bờ Đông	1,00
169	Kênh Biện Nhị (Bờ Bắc)	Kênh 30/4, bờ Tây	Kênh Chệt Lèm, bờ Đông	1,10
170	Kênh Biện Nhị (Bờ Bắc)	Kênh Chệt Lèm, bờ Tây	Cầu ngang Khánh Lâm	1,00
171	Kênh Biện Nhị (Bờ Bắc)	Cầu ngang Khánh Lâm	Cầu Ván, bờ Đông (Giáp xã Khánh Hội)	1,00
172	Kênh Kim Đài	Đầu kênh Kim Đài, bờ Tây	Giáp ranh xã Khánh Hòa	1,00
173	Kênh Kim Đài	Đầu kênh Kim Đài, bờ Đông	Giáp ranh xã Khánh Hòa	1,00
174	Kênh Ba Thước	Kênh Ba Thước (2 bên)	Giáp ranh xã Khánh Tiến	1,00
175	Kênh Cầu Ván	Đầu kênh Cầu Ván, bờ Đông	Giáp ranh xã Khánh Tiến	1,00
176	Kênh Lung Ranh	Từ bờ Đông Cầu Ván	Bờ Tây kênh 6 Thước	1,00
<b>6. Xã Khánh Hội</b>				
177	Tuyến lộ U Minh-Khánh Hội	Kênh Chệt Tùng	Đê Biển Tây	1,20
178	Tuyến sông kênh Hội	Đê Biển Tây (Kênh Hội, bờ Nam)	Kênh Chệt Tùng	1,20
179	Tuyến sông kênh Hội	Đê Biển Tây (Kênh Hội, bờ Bắc)	Kênh Cầu Ván	1,20
180	Kênh Chệt Tùng	Đầu kênh Chệt Tùng, bờ Tây	Ngã ba cầu Tư Đại	1,20
181	Kênh Chệt Tùng	Ngã ba cầu Tư Đại	Đập ông Chín Thống	1,20
182	Kênh xáng Mới	Lộ xe U Minh Khánh Hội (Bờ Đông)	Giáp huyện Trần Văn Thời	1,20




STT	Đường, tuyến lộ, khu vực	Đoạn đường		Hệ số điều chỉnh giá đất (K)
		Từ	Đến	
(1)	(2)	(3)	(4)	(5)
183	Kênh xáng Mới	Lộ xe U Minh Khánh Hội (Bờ Tây)	Kênh 92	1,20
184	Kênh xáng Mới	Kênh 92, bờ Tây	Giáp huyện Trần Văn Thời	1,20
185	Đê Biển Tây, hướng Đông	Ranh đất ông Lâm Văn Thường	Giáp Trần Văn Thời (Kéo dài)	1,20
186	Kênh T29 (Bờ Bắc)	Đê Biển Tây	Tuyến 84 (Giáp xã Khánh Lâm)	1,20
187	Kênh đê Biển Tây, bờ Đông	Đồn Biên Phòng	Cống Lung Ranh	1,20
188	Kênh Cầu Ván, bờ Tây	Đầu kênh Cầu Ván	Vàm Mũi Đước	1,20
189	Kênh Cầu Ván, bờ Tây	Ngã ba Mũi Đước	Cống Lung Ranh	1,20
190	Tuyến Lung Lá - Mũi Đước	Đất nhà ông Năm Ân	Hết ranh đất nhà ông Tám Thống	1,30
191	Dón Dài (Bờ Bắc) - Kênh tập đoàn (Bờ Nam)	Đầu kênh Dón Dài	Hết kênh Dón Dài	1,10
192	Tuyến Lung Lá - Lung Ranh	Ranh đất nhà ông 8 Thống (Kênh 26/3 bờ Tây)	Đất bà Nguyễn Thị Hà	1,20
193	Tuyến Kênh giữa 500	Tuyến T29	Tuyến T25	1,20
194	Tuyến tái định cư Lung Ranh			1,20
<b>7. Xã Khánh An</b>				
195	Ngã ba Vàm Cái Tàu - Thới Bình	Bru điện	Cống Hương Thành	1,00
196	Ngã ba Vàm Cái Tàu - Thới Bình	Cống Hương Thành	Trụ điện vượt sông	1,00




STT	Đường, tuyến lộ, khu vực	Đoạn đường		Hệ số điều chỉnh giá đất (K)
		Từ	Đến	
(1)	(2)	(3)	(4)	(5)
197	Ngã ba Vàm Cái Tàu - Thới Bình	Trụ điện vượt sông	Bờ Tây rạch Xèo Dài (Đầu rạch)	1,00
198	Ngã ba Vàm Cái Tàu - Thới Bình	Bờ Đông rạch Xèo Dài (Đầu rạch)	Bờ Nam rạch Cây Phú (Giáp Thới Bình)	1,00
199	Kênh Xèo Dài	Bờ Tây kênh Xèo Dài (Đầu vàm)	Hết ranh đất ông Kiệt	1,00
200	Ngã ba vàm Cái Tàu - Nguyễn Phích (Bờ Đông)	Ngã ba vàm Cái Tàu	Hết ranh hăng nước đá Sanh Phát 5	1,00
201	Ngã ba vàm Cái Tàu - Nguyễn Phích (Bờ Đông)	Hết ranh hăng nước đá Sanh Phát 5	Hết ranh đất ông Chin Yên	1,00
202	Ngã ba vàm Cái Tàu - Nguyễn Phích (Bờ Đông)	Hết ranh đất ông Chin Yên	Bờ Nam Xèo Mác	1,00
203	Ngã ba vàm Cái Tàu - Nguyễn Phích (Bờ Đông)	Bờ Bắc Xèo Mác	Bờ Nam Xèo Tre	1,00
204	Ngã ba vàm Cái Tàu - Nguyễn Phích (Bờ Đông)	Bờ Bắc Xèo Tre	Giáp Nguyễn Phích	1,00
205	Kênh Xèo Tre (2 bờ)	Bờ Nam (Đầu kênh)	Hết lộ bê tông (Kênh Giữa)	1,00
206	Kênh Xèo Tre (2 bờ)	Bờ Bắc (Đầu kênh)	Kênh xáng Bình Minh	1,00
207	Ngã ba vàm Cái Tàu - giáp ranh xã Nguyễn Phích (Bờ Tây)	Từ nhà máy điện 1	Bờ Nam kênh Đào Trà tuyến 21	1,20



	Đường, tuyến lộ, khu vực	Đoạn đường		Hệ số điều chỉnh giá đất (K)
		Từ	Đến	
(1)	(2)	(3)	(4)	(5)
208	Ngã ba vàm Cái Tàu - giáp ranh xã Nguyễn Phích (Bờ Tây)	Bờ Bắc kênh Đào Trà tuyến 21	Kênh Nam Dương	1,00
209	Ngã ba vàm Cái Tàu - giáp ranh xã Nguyễn Phích (Bờ Tây)	Bờ Bắc rạch Rô	Bờ Nam ông Diễm (Giáp Nguyễn Phích)	1,00
210	Kênh Nam Dương (2 bờ)	Bờ Bắc (Đầu kênh)	Lộ xe Cà Mau - U Minh	1,00
211	Kênh Nam Dương (2 bờ)	Bờ Nam (Đầu kênh)	Lộ xe Cà Mau - U Minh	1,00
212	Rạch Rô (2 bờ)	Rạch Rô (Đầu kênh)	Giáp ranh đất Trại giam Cái Tàu	1,00
213	Kênh Đào Trà tuyến 21 - giáp lộ xe U Minh - Cà Mau	Bờ Bắc kênh Đào Trà tuyến 21	Cầu kênh Thùy Lợi	1,00
214	Kênh Đào Trà tuyến 21 - giáp lộ xe U Minh - Cà Mau	Cầu kênh Thùy Lợi	Hết ranh Trung tâm nuôi dưỡng người tâm thần	1,00
215	Kênh Đào trà tuyến 21 - giáp lộ xe U Minh - Cà Mau	Trung tâm nuôi dưỡng người tâm thần (Bờ Bắc)	Hết ranh đất nhà ông Thư	1,00
216	Kênh Đào trà tuyến 21 - giáp lộ xe U Minh - Cà Mau	Hết ranh đất nhà ông Thư	Hết ranh đất ông Lai Chí Thống	1,00
217	Kênh Đào trà tuyến 21 - giáp lộ xe U Minh - Cà Mau	Hàng rào khu công nghiệp Khí - Điện - Đạm, bờ Nam	Giáp lộ xe U Minh - Cà Mau	1,30
218	Lộ xe U Minh – Cà Mau (Đoạn từ giáp Nguyễn Phích đến cầu Tắc Thủ)	Ngọn rạch Ông Diễm	Tuyến 23	1,00



STT	Đường, tuyến lộ, khu vực	Đoạn đường		Hệ số điều chỉnh giá đất (K)
		Từ	Đến	
(1)	(2)	(3)	(4)	(5)
219	Lộ xe U Minh – Cà Mau (Đoạn từ giáp Nguyễn Phích đến cầu Tắc Thủ)	Tuyến 23	Tuyến 21	1,00
220	Lộ xe U Minh – Cà Mau (Đoạn từ giáp Nguyễn Phích đến cầu Tắc Thủ)	Tuyến 21	Giáp công bờ bao lộ Minh Hà (Kéo dài thêm)	1,00
221	Lộ xe U Minh – Cà Mau (Đoạn từ giáp Nguyễn Phích đến cầu Tắc Thủ)	Công bờ bao lộ Minh Hà	Cầu Tắc Thủ	1,30
222	Lộ xe U Minh – Cà Mau (Đoạn từ giáp Nguyễn Phích đến cầu Tắc Thủ)	Công bờ bao lộ Minh Hà	Tuyến T19 (Giáp Trần Văn Thời)	1,00
223	Lộ xe U Minh – Cà Mau (Đoạn từ giáp Nguyễn Phích đến cầu Tắc Thủ)	Trạm phân phối khí 2 bên (Theo ống dẫn khí)	Trục lộ xe Cà Mau – U Minh	1,00
224	Bờ Nam kênh xáng Minh Hà (Giáp Trần Văn Thời)	Đầu kênh xáng Minh Hà	Hết ranh đất ông Chín Bảo	1,30
225	Bờ Nam kênh xáng Minh Hà (Giáp Trần Văn Thời)	Hết ranh đất ông Chín Bảo	Ngọn Rạch Nhum	1,00
226	Bờ Nam kênh xáng Minh Hà (Giáp Trần Văn Thời)	Ngọn Rạch Nhum	Giáp Trần Văn Thời	1,00
227	Ngã ba Vàm Cái Tàu (Giáp Trần Văn Thời)	Bờ Tây lộ nhựa (Đầu tuyến 21 cũ)	Đường Võ Văn Kiệt	1,00
228	Ngã ba Vàm Cái Tàu (Giáp Trần Văn Thời)	Đường Võ Văn Kiệt	Cầu kênh xáng Minh Hà	1,00



STT	Đường, tuyến lộ, khu vực	Đoạn đường		Hệ số điều chỉnh giá đất (K)
		Từ	Đến	
(1)	(2)	(3)	(4)	(5)
229	Ngã ba Vàm Cái Tàu (Giáp Trần Văn Thời)	Cầu kênh xáng Minh Hà	Kênh Ranh giáp Trần Văn Thời	1,00
230	Ngã ba Vàm Cái Tàu (Giáp Trần Văn Thời)	Bờ Đông lộ nhựa (Đầu tuyến T21 cũ)	Hết ranh đất ông Kỳ	1,00
231	Ngã ba Vàm Cái Tàu (Giáp Trần Văn Thời)	Từ ranh đất ông Chiến (Hướng Đông)	Kênh Ranh giáp Trần Văn Thời	1,00
232	Ngã ba Vàm Cái Tàu (Giáp Trần Văn Thời)	Ngã ba Vàm Cái Tàu (Lộ lá)	Cầu Tắc Thủ	1,00
233	Ngã ba Vàm Cái Tàu (Giáp Trần Văn Thời)	Cầu Tắc Thủ (Bờ sông Ông Đốc)	Kênh Ranh giáp Trần Văn Thời	1,00
234	Đường Võ Văn Kiệt	Ngã 3 T21 khu Công nghiệp về phía Đông	Cổng 9 Thái	1,00
235	Đường Võ Văn Kiệt	Ngã 3 T21 khu Công nghiệp về phía Tây	Cổng 9 Thái	1,00
236	Đường Võ Văn Kiệt	Cổng 9 Thái	Kênh Lũy	1,00
237	Đường Võ Văn Kiệt	Kênh Lũy	Giáp ranh đất ông Nguyễn Hồng Kỳ	1,00
238	Đường Võ Văn Kiệt	Hết ranh đất ông Nguyễn Hồng Kỳ	Cầu Khánh An	1,00
239	Bờ Tây Lô 1	Lộ xe Minh Hà	Đường ống dẫn khí	1,00
240	Lô 2 (2 bờ)	Lộ kênh xáng Minh Hà	Trại giam Cái Tàu	1,00
241	Lô 3 (2 bờ)	Lộ kênh xáng Minh Hà + 500m	Trại giam Cái Tàu	1,00
242	Rạch Gián 2 bờ	Đầu Vàm	Hết lô 3	1,00
243	Rạch Nhum Bờ Nam	Đầu Vàm	Giáp lộ Minh Hà	1,00

STT	Đường, tuyến lộ, khu vực	Đoạn đường		Hệ số điều chỉnh giá đất (K)
		Từ	Đến	
(1)	(2)	(3)	(4)	(5)
244	Tuyến kênh 29	Đông kênh 93	Giáp lộ xe U Minh - Cà Mau	1,00
<b>Khu Tái định cư</b>				
245	Đường số 1	Từ đường số 2	Đường số 8	1,00
246	Đường số 1A	Từ đường số 4	Đường số 6	1,00
247	Đường số 2	Từ đường số 1	Đường số 11	1,00
248	Đường số 3	Từ đường số 2	Đường số 8	1,00
249	Đường số 4	Từ đường số 1	Đường số 11	1,00
250	Đường số 5	Từ đường số 2	Đường số 8	1,20
251	Đường số 6	Từ đường số 1	Đường số 11	1,30
252	Đường số 7	Từ đường số 2	Đường số 8	1,20
253	Đường số 8	Từ đường số 1	Đường số 11	1,30
254	Đường số 9	Từ đường số 2	Đường số 8	1,30
255	Đường số 11	Từ đường số 2	Đường số 8	1,20
256	Đường số 11A	Từ đường số 4	Đường số 6	1,20
257	Rạch Giếng (Bờ Nam)	Đầu Rạch	Hết lộ bê tông	1,30
258	Kinh Cây Phú (Bờ Nam)	Kinh xáng Lộ Xe	Hết lộ bê tông	1,30
259	Tuyến lộ T23	Giáp lộ xe U Minh - Cà Mau	Vùng Đệm Vườn Quốc Gia	1,20
<b>Khu Tái định cư giai đoạn đầu tại ấp 01, xã Khánh An</b>				



STT	Đường, tuyến lộ, khu vực	Đoạn đường		Hệ số điều chỉnh giá đất (K)
		Từ	Đến	
(1)	(2)	(3)	(4)	(5)
260	Đường số 1	Đường số 2	Đường số 4	1,00
261	Đường số 3	Đường số 2	Đường số 4	1,00
262	Đường số 5	Đường số 2	Đường số 4	1,00
263	Đường số 7A	Đường số 2	Giáp ranh đất trường trung cấp Kinh tế kỹ thuật	1,00
264	Đường số 7B	Đường số 2	Đường số 4	1,00
265	Đường số 4	Trung tâm lao động giáo dục	Giáp ranh đường số 1	1,00
266	Đường nối Võ Văn Kiệt và Lộ Tắc Thủ - Đá Bạc	Võ Văn Kiệt	Lộ Tắc Thủ - Đá Bạc	1,00
	Đất ở chưa có cơ sở hạ tầng	Thuận lợi về mặt giao thông thủy, bộ		1,40
		Không thuận lợi về mặt giao thông thủy, bộ		1,20
<b>Các tuyến đường được bổ sung tại Quyết định số 33/2021/QĐ-UBND ngày 04/11/2021 của Ủy ban nhân dân tỉnh</b>				
<b>Xã Khánh Hội</b>				
267	Kênh 92 (Bờ Nam), Khu dân cư xen ghép	Đê biển Tây	Kênh hậu 500	1,00
268	Kênh 92 (Bờ Nam)	Kênh hậu 500	Kênh Xáng Mới	1,10
269	Kênh 92 (Bờ Nam)	Kênh giữa 500	Kênh Tập đoàn	1,00
270	Kênh hậu 500 (Bờ Tây), Khu dân cư xen ghép	Kênh 92	Hết ranh đất khu dân cư xen ghép	1,00
271	Kênh giữa 500 (Bờ Đông)	Kênh 92	Kênh T29	1,10
272	Kênh Cựa gà (Bờ Bắc)	Kênh 92	Hết ranh đất ông Nguyễn Rạng Đông	1,00
273	Kênh Tư Đại (Bờ Bắc)	Kênh Chệt Tùng	Hết ranh đất bà Trương Hồng Hạnh	1,00
274	Kênh Thỏ Chi (Bờ Tây)	Kênh 92	Kênh Dớn Dài	1,00
275	Kênh bờ bao 84 (Bờ Tây)	Kênh T29	Kênh T25	1,00







STT	Đường, tuyến lộ, khu vực	Đoạn đường		Hệ số điều chỉnh giá đất (K)
		Từ	Đến	
(1)	(2)	(3)	(4)	(5)
276	Kênh Mương Chùa (Bờ Bắc)	Kênh Xáng Mới	Kênh bờ bao 84	1,00
277	Kênh T25 (Bờ Bắc)	Đê biển Tây	Kênh Xáng Mới	1,10
278	Kênh Mũi Đước (Bờ Bắc)	Kênh Cầu Ván	Hết ranh đất ông Nguyễn Văn Hòa	1,00
279	Kênh Lung Lá - Lung Ranh (Bờ Đông)	Kênh Lung Ranh	Hết ranh đất ông Nguyễn Văn Hòa	1,00
<b>Xã Khánh Lâm</b>				
280	Kênh 8 Đức (Bờ Nam)	Ranh đất ông Lư Hoàng Bi	Giáp kênh Chệt Tùng (Bờ Đông)	1,00
281	Kênh bờ bao ( Bờ Nam)	Kênh 93	Kênh 90	1,00
282	Kênh bờ bao (Bờ Bắc)	Kênh Đứng (Bờ Tây)	Cống 2 Mây	1,00
283	Kênh Bộ Bích (Bờ Nam)	Bờ Đông kênh Chệt Lèm	Bờ Tây, kênh 3 Nhỏ	1,00
<b>Xã Khánh Hòa</b>				
284	Lộ kênh Lung Sen	Cầu kênh Lung Sen	Giáp lộ bê tông kênh Kim Đài (Bờ Đông)	1,00
285	Kênh Lung Bình Bát	Cầu Lung Bình Bát	Giáp ranh xã Khánh Lâm	1,00
286	Kênh Công nghiệp (Bờ Tây)	Đầu kênh Công Nghiệp	Giáp ranh xã Khánh Tiến	1,00
287	Kênh Lung Ngang (Bờ Đông)	Đầu cầu kênh Lung Ngang	Ngã tư Lung Ngang	1,00
288	Kênh Tuyến II (Bờ Bắc)	Cầu kênh tuyến II	Giáp lộ bê tông Tây Lung Ngang (Bờ Tây)	1,00
289	Kênh Tuyến II (Bờ Nam)	Cầu kênh tuyến II	Giáp lộ bê tông Tây Lung Ngang (Bờ Tây)	1,00
290	Kênh Nam Đàng (Bờ Nam)	Đầu kênh Kim Đài	Cầu Lung Bình Bát	1,00
291	Kênh Lung Thầy Rông	Ranh đất ông Trương Thành Đồng	Ngã tư kênh Chử Đình	1,00
292	Kênh 6 Chờ (Bờ Bắc)	Ngã tư kênh Lung Thầy Rông	Hết ranh đất bà Nguyễn Thị Năng	1,00
293	Kênh Chệt Buổi (Bờ Bắc)	Cầu kênh Chệt Buổi	Giáp ranh thị trấn U Minh	1,00
294	Kênh Chệt Buổi (Bờ Nam)	Cầu kênh Hai Huỳnh	Giáp ranh thị trấn U Minh	1,00
295	Kênh Mương Chùa	Đầu cầu bắc ngang kênh Lung Ngang	Giáp bờ bao	1,00

STT	Đường, tuyến lộ, khu vực	Đoạn đường		Hệ số điều chỉnh giá đất (K)
		Từ	Đến	
(1)	(2)	(3)	(4)	(5)
296	Kênh Tuổi Trẻ (Bờ Bắc)	Ranh đất hộ ông Phạm Quốc Lil	Giáp lộ bê tông Tây Lung Ngang (Bờ Tây)	1,00
<b>Xã Khánh An</b>				
297	Kênh Lung Sinh	Cầu Lung Sinh	Kênh 6 Vân	1,00
298	Kênh Lung Diêm (Bờ Nam)	Từ lộ xe U Minh - Cà Mau	Đầu nổi lộ Tây Cái Tàu	1,00
299	Tuyến Lộ Bình Minh	Cầu Bình Minh	Hết ranh đất ông Lê Thanh Vũ	1,00
300	Tuyến đường ống dẫn Khí MP3 (2 bờ)	Từ lộ xe U Minh - Cà Mau	Giáp đường Võ Văn Kiệt	1,00
<b>Xã Khánh Tiến</b>				
301	Đường nội bộ khu dân cư ấp 5	Khu dân cư ấp 5		1,00
302	Kênh Hai Bửu (Bờ Đông)	Đầu kênh	Cuối kênh	1,00
303	Kênh Ranh ấp 8 (Bờ Tây)	Từ đê biển Tây	Lộ Chà Lả - Tiểu Dừa	1,00
304	Kênh Giồng Cát (Bờ Bắc)	Lộ Chà Lả - Tiểu Dừa	Hết ranh đất ông Thái Hoàng Hên	1,00

## 4. HUYỆN TRẦN VĂN THỜI



STT	Đường, tuyến lộ, khu vực	Đoạn đường		Hệ số điều chỉnh giá đất (K)
		Từ	Đến	
(1)	(2)	(3)	(4)	(5)
<b>1. Xã Khánh Bình Tây Bắc</b>				
1	Tuyến bờ Đông kênh xáng Giữa	Ngã tư Ba Tinh (Đất ông Lê Văn Cang)	Đường ống dẫn khí PM3	1,20
2	Tuyến bờ Đông kênh xáng Giữa	Ranh đất ông Nguyễn Văn Chót	Hết ranh đất ông Huỳnh Thượng Hải	1,00
3	Tuyến bờ Tây kênh xáng Giữa	UBND xã	Đường ống dẫn khí PM3	1,60
4	Tuyến bờ Tây kênh xáng Giữa	Ranh đất ông Lê Văn Hiền	Giáp ranh xã Khánh Bình Tây	1,40
5	Tuyến bờ Bắc kênh Ba Tinh	Ranh đất ông Phan Việt Thanh	Hết ranh Trường Tiểu học 1 Khánh Bình Tây Bắc	1,20
6	Tuyến bờ Bắc kênh Ba Tinh	Ranh đất ông Nguyễn Văn Quang	Hết ranh đất bà Nguyễn Thị Xiếu	1,20
7	Tuyến bờ Nam kênh Ba Tinh	Ranh đất ông Lê Văn Vinh	Đầu Kênh 16	1,20
8	Tuyến bờ Nam kênh Ba Tinh	Đầu kênh 16	Hết ranh đất Trường THCS	1,20
9	Tuyến bờ Đông kênh 16	Ranh đất ông Trần Văn Tuấn	Hết ranh đất ông Bùi Văn Luông	1,20
10	Tuyến bờ Đông kênh 16	Hết ranh đất ông Bùi Văn Luông	Hết ranh đất ông Phạm Văn Minh	1,20




STT	Đường, tuyến lộ, khu vực	Đoạn đường		Hệ số điều chỉnh giá đất (K)
		Từ	Đến	
(1)	(2)	(3)	(4)	(5)
11	Tuyến bờ Tây kênh 16	Trạm Tiếp bờ PM3	Hết ranh đất ông Mai Văn Thắng	1,20
12	Tuyến bờ Tây kênh 16	Trạm Tiếp bờ PM3	Hết ranh đất ông Trần Văn Phước	1,20
13	Tuyến bờ Tây kênh 16	Hết ranh đất ông Trần Văn Phước	Hết ranh đất ông Bùi Văn Ri	1,20
14	Tuyến bờ Đông kênh Xóm Huế	Ranh đất ông Huỳnh Xuân Tới	Hết ranh đất ông Lâm Văn Triều	1,20
15	Tuyến bờ Tây kênh Xóm Huế	Ranh đất bà Lê Thị Bút	Hết ranh đất ông Ngô Văn Đèo	1,20
16	Tuyến bờ Bắc kênh Sào Lưới	Ranh đất ông Nguyễn Quốc Tiến	Hết ranh đất ông Nguyễn Văn Học	1,20
17	Tuyến bờ Nam kênh Sào Lưới	Ranh đất ông Trần Văn Nhân	Hết ranh đất ông Hồng Đông Châu (Giáp đê Trung ương)	1,00
18	Tuyến bờ Tây kênh 84	Từ kênh 25	Ranh đất ông Phạm Thanh Hiền	1,00
19	Tuyến bờ Tây kênh Dớn	Ngã ba tuyến 21 - kênh Dớn	Hết ranh đất bà Phạm Thị Lía (Ngã 3 kênh Mười Luom)	1,10
20	Tuyến bờ Đông kênh 88	Nhà ông Trịnh Văn Liêm	Ngã tư tuyến 88 - 21	1,20
21	Tuyến bờ Đông kênh bờ Bao (Phía trong Đê quốc phòng)	Ranh xã Khánh Bình Tây	Hết ranh đất ông Lê Hoàng Nam	1,20



STT	Đường, tuyến lộ, khu vực	Đoạn đường		Hệ số điều chỉnh giá đất (K)
		Từ	Đến	
(1)	(2)	(3)	(4)	(5)
22	Tuyến đường cứu hộ cứu nạn đê biển Tây phòng cháy chữa cháy rừng Quốc gia U Minh Hạ	Ranh đất bà Bùi Thị Thắm	Hết đất ông Nguyễn Văn Nễn	1,20
23	Tuyến đường ô tô về trung tâm xã	Ranh đường ông PM3	Hết ranh đất ông Đỗ Hữu Lộc	1,20

STT	Đường, tuyến lộ, khu vực	Đoạn đường		Hệ số điều chỉnh giá đất (K)
		Từ	Đến	
(1)	(2)	(3)	(4)	(5)
24	Các tuyến lộ bê tông còn lại có chiều ngang từ 1,5 - 2,5m			1,20
<b>2. Xã Khánh Bình</b>				
25	Lộ Tắc Thù - Sông Đốc (Trong đê)	Giáp huyện U Minh	Kinh Hội (Hết ranh đất ông Phạm Văn Hiền)	1,50
26	Lộ Tắc Thù - Sông Đốc (Trong đê)	Từ Kinh Hội (đất ông Dương Thành Phụng)	19/5 (Hết ranh đất Tạ Bích Thủy)	1,00
27	Lộ Tắc Thù - Sông Đốc (Trong đê)	Từ 19/5 (Đất bà Mai Kim Chung)	Cống Rạch Bào	1,00
28	Lộ Tắc Thù - Sông Đốc (Trong đê)	Từ Rạch Bào (Đất ông Nguyễn Văn Thám)	Giáp xã Khánh Bình Đông	1,00
29	Lộ Tắc Thù - Sông Đốc (Ngoài đê)	Giáp huyện U Minh	Kinh Hội (Hết ranh đất ông Phạm Văn Hiền)	1,00
30	Lộ Tắc Thù - Sông Đốc (Ngoài đê)	Từ Kinh Hội (đất ông Dương Thành Phụng)	19/5 (Hết ranh đất Tạ Bích Thủy)	1,00
31	Lộ Tắc Thù - Sông Đốc (Ngoài đê)	Từ 19/5 (Đất bà Mai Kim Chung)	Cống Rạch Bào	1,10
32	Lộ Tắc Thù - Sông Đốc (Ngoài đê)	Từ Rạch Bào (Đất ông Nguyễn Văn Thám)	Giáp xã Khánh Bình Đông	1,00
33	Lộ ô tô về Trung tâm xã Khánh Bình Đông (Bờ Tây)	Từ giáp lộ nhựa Tắc Thù - Sông Đốc	Giáp xã Khánh Bình Đông	1,00




	Đường, tuyến lộ, khu vực	Đoạn đường		Hệ số điều chỉnh giá đất (K)
		Từ	Đến	
(1)	(2)	(3)	(4)	(5)
34	Lộ ô tô về Trung tâm xã Khánh Bình Đông (Bờ Đông)	Từ giáp lộ nhựa Tắc Thủ - Sông Đốc	Ngã ba Bảy Triệu	1,00
35	Lộ Tắc Thủ - Sông Đốc (Ngoài đê)	Cổng Kinh Hội	Sông Ông Đốc (2 bờ)	1,50
36	Lộ Tắc Thủ - Sông Đốc (Ngoài đê)	Từ Cổng Chồn Gầm	Sông Ông Đốc (02 bờ)	1,00
37	Lộ Tắc Thủ - Sông Đốc (Trong đê)	Cổng Kênh Ranh (Từ giáp Lộ nhựa Tắc Thủ - Sông Đốc)	Giáp ranh xã Khánh Bình Đông	1,00
38	Lộ Tắc Thủ - Sông Đốc (trong đê)	Từ Cổng Kênh Hội	Cầu Rạch Bào (Bờ Nam, lộ 3m)	1,10
39	Lộ Tắc Thủ - Sông Đốc (trong đê)	Từ Cổng Kinh Hội	Giáp xã Khánh Bình Đông, Bờ Bắc	1,10
40	Lộ Tắc Thủ - Sông Đốc (trong đê)	Từ Cổng Đường Ranh (Từ giáp lộ nhựa Tắc Thủ - Sông Đốc)	Ngã ba Chồn Gầm (Hết ranh đất ông Trương Văn Triệu, bờ Bắc)	1,00
41	Lộ Tắc Thủ - Sông Đốc (trong đê)	Từ Cổng Đường Ranh (Từ giáp lộ nhựa Tắc Thủ - Sông Đốc)	Ngã ba Chồn Gầm (Trụ sở ấp 19/5, bờ Nam)	1,20
42	Lộ Tắc Thủ - Sông Đốc (trong đê)	Kênh Cựa Gà (Từ giáp lộ Tắc Thủ - Sông Đốc)	Hết ranh đất ông Lê Văn Toàn	1,10
43	Lộ Tắc Thủ - Sông Đốc (trong đê)	Từ Cổng Chồn Gầm (Từ giáp lộ nhựa Tắc Thủ - Sông Đốc)	Ngã ba Chồn Gầm (Hết ranh đất ông Nguyễn Văn Phích, Bờ Tây)	1,00
44	Lộ Tắc Thủ - Sông Đốc (trong đê)	Từ Cổng Chồn Gầm (Từ giáp lộ nhựa Tắc Thủ - Sông Đốc)	Ngã ba Chồn Gầm (Hết ranh đất ông Nguyễn Văn Sạ, bờ Đông)	1,00

STT	Đường, tuyến lộ, khu vực	Đoạn đường		Hệ số điều chỉnh giá đất (K)
		Từ	Đến	
(1)	(2)	(3)	(4)	(5)
45	Lộ Tắc Thủ - Sông Đốc (trong đê)	Từ Vàm Rạch Bào (Từ giáp lộ nhựa Tắc Thủ - Sông Đốc)	Ngã ba Rạch Bào (Trụ sở ấp Rạch Bào, bờ Đông)	1,00
46	Lộ Tắc Thủ - Sông Đốc (trong đê)	Từ Vàm Rạch Bào (Từ giáp lộ nhựa Tắc Thủ - Sông Đốc)	Ngã ba Rạch Bào (Hết ranh đất bà Nguyễn Thị Tăng, bờ Tây)	1,00
47	Lộ Tắc Thủ - Sông Đốc (trong đê)	Từ Vàm Ông Bích (Từ giáp lộ nhựa Tắc Thủ - Sông Đốc)	Ngã ba Ông Bích (Trụ sở văn hóa ấp ông Bích, bờ Tây)	1,20
48	Lộ Tắc Thủ - Sông Đốc (trong đê)	Từ Vàm Ông Bích (Từ giáp lộ nhựa Tắc Thủ - Sông Đốc)	Ngã ba Ông Bích (hết ranh đất bà Nguyễn Thị Hai, bờ Đông)	1,10
49	Lộ Tắc Thủ - Sông Đốc (trong đê)	Từ Vàm Cà Giữa (Từ giáp lộ nhựa Tắc Thủ - Sông Đốc)	Cầu ngã ba Cà Giữa (Hết ranh đất ông Nguyễn Thành Văn, 2 bờ)	1,00
50	Lộ Tắc Thủ - Sông Đốc (trong đê)	Từ Kênh Ông Kiệt (Từ giáp lộ nhựa Tắc Thủ - Sông Đốc)	Ngã ba Kênh 2 Lư, 2 bờ	1,00
51	Lộ Tắc Thủ - Sông Đốc (trong đê)	Từ Kinh Giữa (Từ giáp lộ nhựa Tắc Thủ - Sông Đốc)	Ngã ba Út Bình (Hết ranh đất ông Nguyễn Văn Lũng)	1,00
52	Lộ Tắc Thủ - Sông Đốc (trong đê)	Từ Kinh Giữa (Từ giáp lộ nhựa Tắc Thủ - Sông Đốc)	Ngã ba Kênh Mới (Hết ranh đất bà Phạm Thị Phăng)	1,00
53	Các tuyến lộ bê tông còn lại có chiều ngang từ 2,5 - 3m			1,00
54	Các tuyến lộ bê tông còn lại có chiều ngang từ 1,5 - 2,5m			1,00
<b>3. Xã Khánh Bình Đông</b>				




STT	Đường, tuyến lộ, khu vực	Đoạn đường		Hệ số điều chỉnh giá đất (K)
		Từ	Đến	
(1)	(2)	(3)	(4)	(5)
55	Lộ Ô tô về trung tâm xã	Đất bà Lê Thị Liên (Giáp xã Khánh Bình)	Hết ranh đất Dương Hoàng Nhân	1,10
56	Lộ Ô tô về trung tâm xã	Ranh đất ông Dương Hoàng Nhân	Hết ranh đất ông Lý Văn Huế (Bờ Nam)	1,10
57	Bờ Đông Bắc kênh Lòng Ông	Hết ranh đất ông Đặng Trung Lưu (Giáp xã Khánh Bình)	Ngã tư phố Rạch Cui (Hết ranh đất ông Lê Văn Diệp)	1,20
58	Bờ Bắc kênh Dân Quán	Ngã tư phố Rạch Cui (Ranh đất ông Huỳnh Văn Nhò)	Hết ranh đất bà Lê Thị Quyên	1,10
59	Bờ Tây Bắc Kênh Tạm Cấp	UBND xã về hướng kênh Tạm Cấp Bờ Tây (ranh đất ông Huỳnh Văn Nhò)	Hết ranh đất bà Lê Hồng Sáu	1,00
60	Bờ Đông Bắc kênh Tạm Cấp	UBND xã về hướng kênh Tạm Cấp (Bờ Đông, ranh đất ông Trần Văn Tài)	Hết ranh đất ông Trần Văn Tấn	1,20
61	Phía Tây Xóm Nhà Ngói	Đầu kênh Xóm Nhà Ngói (Bờ Tây, Chùa Rạch Cui)	Hết ranh đất ông Nguyễn Thành Sáu	1,20
62	Bờ Đông Xóm Nhà Ngói - Rạch Nhum	Ranh đất ông Lê Hoàng Thạch	Ranh đất ông Nguyễn Văn Thế	1,20
63	Bờ Đông Nam Kênh Tám Chánh	UBND xã về hướng ngã ba Tám Chánh (Bờ Đông, Chùa Rạch Cui)	Ranh đất ông Trần Tấn Tài	1,20
64	Bờ Tây Bắc Kênh Tám Chánh	UBND xã về hướng ngã ba Tám Chánh (Bờ Tây, đất bà Đặng Thị Vàng)	Hết ranh đất ông Từ Văn Vĩnh	1,10
65	Lộ Tắc Thủ - Sông Đốc (Trong đê)	Đất ông Trương Văn Khỏe (Giáp ranh xã Khánh Bình)	Giáp ranh thị trấn Trần Văn Thời (Trong đê)	1,00




STT	Đường, tuyến lộ, khu vực	Đoạn đường		Hệ số điều chỉnh giá đất (K)
		Từ	Đến	
(1)	(2)	(3)	(4)	(5)
66	Kênh Muong Cui (Bờ Đông, Bờ Tây)	Ranh đất bà Lê Thị Bé và ông Trần Quốc Đảo	Hết ranh đất ông Dương Văn Lân và ông Mai Văn Kinh	1,00
67	Kênh Lung Bạ (Bờ Đông, bờ Tây)	Ranh đất ông Ngô Khánh Lâm và Nhà văn hóa ấp Lung Bạ	Hết ranh đất ông Lai Văn Chiến và ông Lê Văn Lâm	1,00
68	Bờ Tây Kênh Tham Trơi	Ranh đất ông Nguyễn Sinh Cung	Hết ranh đất ông Nguyễn Văn Đạt	1,20
69	Lộ Tắc Thủ - Sông Đốc (Trong đê, Kênh Tham Trơi, Bờ Đông)	Đất ông Trần Thanh Phong	Ranh đất ông Võ Duy Nghi	1,00
70	Bờ Tây Kênh Rạch Nhum	Đất ông Trần Văn Tiền	Hết ranh đất UBND xã quản lý	1,00
71	Bờ Tây Kênh Rạch Nhum	Đất ông Kiều Văn Phú (Bờ Tây Ngọn Rạch Nhum)	Hết ranh đất ông Trần Văn So	1,10
72	Bờ Đông Kênh Đường Cuốc	Đất ông Trần Văn Tài	Ranh đất ông Kiều Văn Phát	1,10
73	Bờ Nam Kênh Bà Kẹo	Đất ông Quách Văn Nhơn (Bờ Nam kênh Bà Kẹo)	Hết ranh đất ông Huỳnh Văn Chính	1,20
74	Ngã Lộ Tắc Thủ - Sông Đốc (Ngoài đê)	Ranh đất ông Lê Văn Vui (Ngoài đê)	Giáp ranh thị trấn Trần Văn Thời (Ngoài đê)	1,00
75	Ngã ba Tám Chánh	Đất ông Võ Văn Luận, hướng về đường Cuốc (Bờ Tây kênh Tám Chánh)	Hết ranh đất ông Cao Văn Phàn	1,00
76	Bờ Tây Kênh Đường Cuốc	Hết ranh đất ông Võ Duy Nghi (Bờ Tây kênh Đường Cuốc)	Giáp kênh Bà Kẹo	1,40

STT	Đường, tuyến lộ, khu vực	Đoạn đường		Hệ số điều chỉnh giá đất (K)
		Từ	Đến	
(1)	(2)	(3)	(4)	(5)
77	Bờ Đông Kênh Ngay	Trụ sở sinh hoạt văn hóa ấp 4 (Bờ Bắc)	Đất ông Trần Văn Út (Về hướng Sole)	1,00
78	Bờ Tây Kênh Ngay	Đất ông Trần Văn Phén (Bờ Nam)	Hết ranh đất bà Đoàn Thị Thứ	1,00
79	Ngã ba Tám Chánh	Đất Trường Tiểu học 3	Hết ranh đất ông Trần Văn Quân	1,00
80	Bờ Bắc Kênh Kiểu Mẫu	Đất bà Trần Thị Định (Bờ Tây, về hướng kênh Sole)	Hết ranh đất ông Nguyễn Văn Du (Giáp xã Trần Hợi)	1,00
81	Bờ Nam Kênh Kiểu Mẫu	Đất Trường cấp I (Bờ Đông, về hướng kênh Sole)	Hết ranh đất ông Trần Văn Út	1,10
82	Bờ Bắc Kênh Kiểu Mẫu	Đất ông Tiêu Văn Phong (Bờ Đông)	Hết ranh đất ông Trần Văn Thôn	1,10
83	Bờ Nam Kênh Cơi Tư - Giáp xã Khánh Bình	Đất ông Trần Thành	Giáp ranh xã Khánh Bình	1,00
84	Bờ Bắc Kênh Kiểu Mẫu - Kênh Hội Đồng Thành	Đất Nghĩa trang cũ (Về hướng ngã 3 Lò Đường)	Giáp ranh xã Khánh Bình	1,00
85	Bờ Bắc Kênh Kiểu Mẫu - Kênh Hội Đồng Thành	Ranh đất bà Trần Thị Định (Bờ Tây kênh Dân Quân)	Hết ranh đất ông Quách Kim (Đầu kênh Công nghiệp)	1,00
86	Bờ Bắc Kênh Công Nghiệp	Đất ông Trần Thanh Phong	Hết ranh đất ông Đặng Văn Tòng	1,00
87	Ngã ba Lò Đường	Ranh đất ông Bùi Văn Đực	Hết ranh đất Trường Tiểu học IV	1,00



STT	Đường, tuyến lộ, khu vực	Đoạn đường		Hệ số điều chỉnh giá đất (K)
		Từ	Đến	
(1)	(2)	(3)	(4)	(5)
88	Ngã Tư Sole	Ranh đất ông Nguyễn Văn Du (Bờ Đông kinh 1/5)	Hết ranh đất ông Nguyễn Văn Quang (Giáp kênh xáng Vồ Dơi)	1,00
89	Bờ Tây kênh 1/5	Đất UBND xã quản lý (Bờ Tây Kinh 1/5)	Hết ranh đất ông Đinh Văn Mẫn (Giáp kênh xáng Vồ Dơi)	1,00
90	Kênh Kiểm Lâm	Ranh đất ông Hồng Thanh Tâm	Ranh đất bà Phạm Thị Liên	1,00
91	Kênh Cơi Tư 14	Hết ranh đất bà Nguyễn Kim Khôn	Hết ranh đất ông Trịnh Thái Sơn (Mên)	1,00
92	Kênh Già Đông	Ranh đất trường tiểu học 3	Hết ranh đất bà Dương Hồng Uyên (Giáp ranh xã Trần Hợi)	1,00
93	Kênh Tăng Mốc (Bờ Đông)	Ranh đất ông Trần Tứ	Hết ranh đất ông Nguyễn Văn Nguyễn	1,00
94	Kênh Tăng Mốc (Bờ Tây)	Ranh đất ông Lê Minh Lý	Hết ranh đất bà Danh Thị Án	1,20
95	Các tuyến lộ bê tông còn lại có chiều ngang từ 1,5 - 2,5m			1,00
<b>4. Xã Trần Hợi</b>				
96	UBND xã - kênh Cũ	Ngã tư UBND xã (Bờ Đông)	Hết ranh đất ông Phạm Văn Điền	1,20
97	UBND xã - kênh Cũ	Ranh đất ông Phạm Văn Điền	Ngã ba kênh Chùa hết đất ông Tiên	1,20



STT	Đường, tuyến lộ, khu vực	Đoạn đường		Hệ số điều chỉnh giá đất (K)
		Từ	Đến	
(1)	(2)	(3)	(4)	(5)
98	UBND xã - kênh Cũ	Ngã tư UBND xã (Bờ Tây)	Hết Ranh ông Phạm Văn Đoàn	1,00
99	UBND xã - kênh Cũ	Ranh ông Phạm Văn Đoàn	Hết ranh đất Trường Trung học Trần Hợi I	1,00
100	UBND xã - kênh Cũ	Ranh đất Trường Trung học Trần Hợi I	Giáp thị trấn Trần Văn Thời	1,00
101	UBND xã - Sole	Ngã tư UBND xã bờ Nam (Hướng Đông)	Hết ranh đất Trường tiểu học Trần Hợi 3	1,20
102	UBND xã - Sole	Hết ranh đất Trường tiểu học Trần Hợi 3	Hết ranh đất ông Lâm Văn Há	1,20
103	UBND xã - Sole	Ngã tư UBND xã bờ Bắc (Hướng Đông)	Hết ranh đất bà Đặng Thị Gương	1,20
104	UBND xã - Sole	Hết ranh đất bà Đặng Thị Gương	Hết ranh đất ông Nguyễn Văn Lèo	1,20
105	UBND xã - Sole	Hết ranh đất ông Nguyễn Văn Lèo	Giáp xã Khánh Bình Đông	1,20
106	UBND xã - Sole	Hết ranh đất ông Lâm Văn Há	Hết ranh đất ông Trần Thanh Toàn	1,20
107	UBND xã - Sole	Hết ranh đất ông Trần Thanh Toàn	Ngã tư Sole	1,20
108	UBND xã - Kênh Đứng	Ngã tư UBND xã bờ Nam (Hướng Tây)	Hết ranh đất ông Duy Ngọc Lâm	1,20

STT	Đường, tuyến lộ, khu vực	Đoạn đường		Hệ số điều chỉnh giá đất (K)
		Từ	Đến	
(1)	(2)	(3)	(4)	(5)
109	UBND xã - Kênh Đứng	Hết ranh đất ông Duy Ngọc Lâm	Hết ranh đất ông Bùi Văn Tài	1,20
110	UBND xã - Kênh Đứng	Ngã tư UBND xã bờ Bắc (Hướng Tây)	Hết ranh đất Trần Xuân Vũ	1,20
111	UBND xã - Kênh Đứng	Hết ranh đất Trần Xuân Vũ	Hết ranh đất ông Nguyễn Văn Cam	1,20
112	UBND xã - Kênh Đứng	Hết ranh đất ông Nguyễn Văn Cam	Cầu kênh Đứng	1,20
113	Cầu kênh Đứng - Co Xáng	Cầu kênh Đứng (Hướng Bắc)	Hết ranh đất bà Nguyễn Thị Tươi	1,00
114	Cầu kênh Đứng - Co Xáng	Hết ranh đất bà Nguyễn Thị Tươi	Hết ranh đất ông Huỳnh Tấn Ngọc	1,20
115	Cầu kênh Đứng - Co Xáng	Hết ranh đất ông Huỳnh Tấn Ngọc	Hết ranh đất ông Phạm Thanh Bình	1,20
116	Cầu kênh Đứng - Co Xáng	Hết ranh đất ông Phạm Thanh Bình	Cầu Co Xáng	1,20
117	Cầu kênh Đứng - Co Xáng	Cầu Co Xáng	Cầu về Vồ Dơi	1,20
118	Cầu kênh Đứng - Co Xáng	Khu thực nghiệm (Hướng Đông)	Cống T19	1,20
119	Cầu kênh Đứng - Co Xáng	Ranh đất bà Trần Thị Sa	Hết ranh đất ông Nguyễn Văn Tri	1,10



STT	Đường, tuyến lộ, khu vực	Đoạn đường		Hệ số điều chỉnh giá đất (K)
		Từ	Đến	
(1)	(2)	(3)	(4)	(5)
120	Tuyến T19 ấp Vô Đới	Ranh đất ông Lâm Văn Quên	Kinh T21	1,20
121	Tuyến đường hẻm chợ Cơi 5 ấp 2	Ranh đất Bà Cao Hồng Mạnh	Hết đất ông Nguyễn Hoang Việt	1,00
122	Các tuyến lộ bê tông còn lại có chiều ngang từ 1,5 - 2,5m			1,20
123	Đường Kênh Sole (bờ đông)	Nhà bà Trần Thị Lệ	Nhà ông Dương Quốc Tỹ	1,00
<b>5. Xã Khánh Bình Tây</b>				
124	UBND xã Khánh Bình Tây - Khánh Bình Tây Bắc (Bờ Đông)	Trụ sở UBND xã	Hết ranh đất ông Năm Thạnh	1,00
125	UBND xã Khánh Bình Tây - Khánh Bình Tây Bắc (Bờ Đông)	Hết ranh đất ông Năm Thạnh	Giáp ranh xã Khánh Bình Tây Bắc (Bờ Đông)	1,00
126	UBND xã Khánh Bình Tây - Khánh Bình Tây Bắc (Bờ Tây)	Ranh Trường Tiểu học A	Hết ranh đất bà Út Em	1,00
127	UBND xã Khánh Bình Tây - Khánh Bình Tây Bắc (Bờ Tây)	Ranh đất ông Hai Ngọc	Giáp ranh xã Khánh Bình Tây Bắc (Bờ Tây)	1,00
128	Tuyến Cơi 5 - Hòn Đá Bạc	Cầu Cơi 5	Cầu Kênh Đứng (nhà ông Hoà Lợi)	1,00
129	Tuyến Cơi 5 - Hòn Đá Bạc	Trụ sở UBND xã	Cầu Kênh Đứng (nhà ông Hoà Lợi)	1,00



STT	Đường, tuyến lộ, khu vực	Đoạn đường		Hệ số điều chỉnh giá đất (K)
		Từ	Đến	
(1)	(2)	(3)	(4)	(5)
130	Tuyến Coi 5 - Hòn Đá Bạc	Hết ranh Trường Tiểu học A	Đầu kênh Cựa Gà Bày Báo	1,00
131	Tuyến Coi 5 - Hòn Đá Bạc	Hết ranh đất ông Trần Văn Sai	Kênh Cựa Gà Bày Báo (Hết ranh đất bà Sáu Chuông)	1,00
132	Tuyến Coi 5 - Hòn Đá Bạc	Ranh đất ông Huỳnh Việt Hùng	Hết ranh đất ông Trần Văn Sai	1,00
133	Kênh Coi 5 - Hòn Đá Bạc (Bờ Nam)	Đầu Kênh Coi 5	Đầu kênh Tám Kệch	1,00
134	Kênh Coi 5 - Hòn Đá Bạc (Bờ Nam)	Đầu kênh Tám Kệch	Cầu Kênh Đứng (nhà ông Tư Gương)	1,00
135	Kênh Coi 5 - Hòn Đá Bạc (Bờ Nam) (Phía dưới sông)	Cầu Kênh Đứng	Hết ranh đất ông Lê Tấn Đạt	1,20
136	Kênh Coi 5 - Hòn Đá Bạc (Bờ Nam)	Ranh đất ông Lê Tấn Đạt	Hết ranh đất bà Mười Thị	1,20
137	Tuyến lộ nội ô chợ (Phía dưới sông)	Nhà ông Tư Gương	Hết ranh đất ông Lâm Minh Lý	1,20
138	Tuyến kênh cựa gà 402 (Bờ Tây)	Cầu Nông Trường	Giáp ranh xã Khánh Bình Tây Bắc	1,00
139	Tuyến UBND Khánh Bình Tây - xã Khánh Hải (Bờ Tây)	Ranh đất ông Phạm Hải Đăng	Hết ranh đất bà Huỳnh Thị Thơm	1,00
140	Kênh Coi 4	Cầu Coi 4	Hết ranh đất ông Út On	1,20





	Đường, tuyến lộ, khu vực	Đoạn đường		Hệ số điều chỉnh giá đất (K)
		Từ	Đến	
(1)	(2)	(3)	(4)	(5)
141	Khu dân cư Hòn Đá Bạc	Bờ Nam	Lô 20N	1,00
142	Khu dân cư Hòn Đá Bạc	Bờ Nam	Lô 20K	1,00
143	Khu dân cư Hòn Đá Bạc	Bờ Nam	Lô 22A	1,00
144	Khu dân cư Hòn Đá Bạc	Bờ Nam	Lô 20L	1,00
145	Khu dân cư Hòn Đá Bạc	Bờ Nam	Lô 20M	1,00
146	Khu dân cư Hòn Đá Bạc	Bờ Nam	Lô 20 F	1,00
147	Khu dân cư Hòn Đá Bạc	Bờ Nam	Lô 20E	1,00
148	Khu dân cư Hòn Đá Bạc	Bờ Nam	Lô 23C	1,00
149	Khu dân cư Hòn Đá Bạc	Bờ Nam	Lô 23D	1,00
150	Khu dân cư Hòn Đá Bạc	Bờ Bắc	Lô 20D	1,00
151	Khu dân cư Hòn Đá Bạc	Bờ Bắc	Lô 22L	1,00



STT	Đường, tuyến lộ, khu vực	Đoạn đường		Hệ số điều chỉnh giá đất (K)
		Từ	Đến	
(1)	(2)	(3)	(4)	(5)
152	Khu dân cư Hòn Đá Bạc	Bờ Bắc	Lô 20B	1,00
153	Khu dân cư Hòn Đá Bạc	Bờ Bắc	Lô 23A	1,00
154	Khu dân cư Hòn Đá Bạc	Bờ Bắc	Lô 20A	1,00
155	Khu dân cư Hòn Đá Bạc	Bờ Bắc	Lô 22M	1,00
156	Khu dân cư Hòn Đá Bạc	Bờ Bắc	Lô 20N	1,20
157	Khu dân cư Hòn Đá Bạc	Bờ Bắc	Lô 23B	1,20
158	Khu dân cư Hòn Đá Bạc	Bờ Bắc	Lô 22N	1,20
159	Kênh Tám Khện	Kênh Tám Khện (Bờ Đông, bờ Tây)	Giáp ranh xã Khánh Hưng, Khánh Hải	1,20
160	Tuyến trong đê Quốc Phòng	Cống kênh Mới	Hết ranh đất ông Lê Minh Hùng	1,00
161	Tuyến trong đê Quốc Phòng	Đất bà Trần Thị Tám	Hết ranh đất ông Đoàn Văn Mừng	1,20
162	Kênh Cơi 6A + Cơi 6B	Từ cầu Co Xáng	Hết ranh đất Nhà ông Kiệt (Nông trường 402)	1,20

STT	Đường, tuyến lộ, khu vực	Đoạn đường		Hệ số điều chỉnh giá đất (K)
		Từ	Đến	
(1)	(2)	(3)	(4)	(5)
163	Tuyến đầu Kênh Cơi 5	Cầu Cơi 5	Cầu Cơi 4	1,20
164	Tuyến đầu Kênh Cơi 5	Cầu Cơi 5	Cầu Cơi 6	1,20
165	Tuyến UBND Khánh Bình Tây - xã Khánh Hải (Bờ Đông)	Ranh đất ông Lê Văn Quý	Hết ranh đất ông Nguyễn Bình An giáp xã Khánh Hải	1,20
166	Tuyến kênh Tám	Cầu Đê Biển Tây (Nhà ông Việt)	Hết ranh đất ông Nghiệu	1,10
167	Tuyến kênh Thống Nhất ấp Thời Hưng	Ranh đất ông Nghiệu	Hết ranh đất ông Trường	1,10
168	Tuyến kênh Mới	Ranh đất ông Minh	Công kênh Mới Đê Biển Tây	1,00
169	Tuyến UBND Khánh Bình Tây - xã Khánh Hải (Bờ Tây)	Ranh đất ông Nguyễn Văn Đáng	Hết ranh đất ông Phạm Văn Dũng	1,30
170	Tuyến kênh Tám	Ranh đất ông Nguyễn Văn Hoa	Hết ranh đất Phạm Trung Kiên	1,20
171	Tuyến kênh Cựa Gà ấp Đá Bạc B (Bờ Đông)	Ranh đất ông Phan Chí Tâm	Giáp xã Khánh Bình Tây Bắc	1,40
172	Tuyến kênh Cựa Gà ấp Đá Bạc B (Bờ Tây)	Ranh đất ông Đặng Văn Hùng	Giáp xã Khánh Bình Tây Bắc (Nhà ông Trung) (2 bên)	1,40
173	Tuyến kênh Ông Lão	Đất ông Nguyễn Văn Chênh	Hết ranh đất ông Lý Hồng Ân	1,00


STT	Đường, tuyến lộ, khu vực	Đoạn đường		Hệ số điều chỉnh giá đất (K)
		Từ	Đến	
(1)	(2)	(3)	(4)	(5)
174	Tuyến kênh Tám	Đất ông Đoàn Văn Yên	Hết ranh đất ông Nguyễn Văn Nhiệm	1,20
175	Tuyến kênh Tám	Đất ông Trương Văn Đùng	Hết ranh đất bà Trương Thị Nhật	1,20
176	Tuyến kênh Tám	Đất ông Lê Văn Ty	Hết ranh đất trụ sở ấp Thời Hưng	1,20
177	Tuyến kênh Công Điền	Đất ông Phạm Văn Đạt (Bờ Tây)	Giáp ranh xã Khánh Hải	1,00
178	Tuyến kênh Hậu	Đất ông Lê Văn O	Hết ranh đất bà Trần Thị Tuyết	1,20
179	Tuyến kênh Hai Quòn	Từ ranh đất bà Lê Thị Thơm	Hết ranh đất ông Nguyễn Văn Mừng	1,20
180	Tuyến kênh Thống Nhất ấp Thời Hưng	Từ ranh đất ông Trần Văn Cảnh	Hết ranh đất ông Trần Văn Hùng	1,20
181	Kênh Cơi 4	Từ ranh đất bà Huỳnh Thị Hoa	Hết ranh đất bà Nguyễn Thị Đào	1,20
182	Tuyến lộ mới mở Khánh Bình Tây đi xã Khánh Bình Tây Bắc	Từ nhà ông Nguyễn Thành Nhơn	Hết phần đất ông Mai Thanh Bạch	1,00
183	Tuyến lộ cứu nạn, cứu hộ đi Hòn Đá Bạc	Từ đất ông Phạm Toàn thắng ấp Đá Bạc	Hết đất ông Trần Văn Sai ấp Kinh Hòn Bắc	1,00
184	Các tuyến lộ bê tông còn lại có chiều ngang từ 1,5 - 2,5m			1,20

	Đường, tuyến lộ, khu vực	Đoạn đường		Hệ số điều chỉnh giá đất (K)
		Từ	Đến	
(1)	(2)	(3)	(4)	(5)
185	Lộ bê tông 33m	Ranh đất ông Nguyễn Văn Nô	Hết ranh đất ông Trịnh Văn Tám	1,20
<b>6. Xã Khánh Lộc</b>				
186	Tuyến lộ nhựa Sông Đốc - thị trấn Trần Văn Thời	Cầu Rạch Ruộng A (Hướng Đông)	Hết ranh đất ông Tư Hùng	1,20
187	Tuyến lộ nhựa Sông Đốc - thị trấn Trần Văn Thời	Hết ranh đất ông Tư Hùng	Giáp thị trấn Trần Văn Thời	1,20
188	Tuyến lộ nhựa Sông Đốc - thị trấn Trần Văn Thời	Cầu Rạch Ruộng (Hướng Tây)	Đầu cống Suối Mênh (Nhập tuyến)	1,20
189	Tuyến lộ nhựa Sông Đốc - thị trấn Trần Văn Thời	Đầu cống Suối Mênh	Giáp xã Khánh Hưng	1,20
190	Tuyến vào kênh 6 Thước Lớn	Đầu cống kênh Sáu Thước Lớn (Bờ Tây)	Hết ranh đất Trường tiểu học 2 (Điểm Sáu Thước)	1,00
191	Tuyến vào kênh 6 Thước Lớn	Hết ranh đất Trường tiểu học 2 (Điểm Sáu Thước) hướng Tây	Hết ranh đất ông Đỗ Quốc Thiện	1,00
192	Tuyến vào kênh 6 Thước Lớn	Đầu cống kênh Sáu Thước Lớn (Bờ Đông)	Hết ranh đất ông Hồ Văn Út	1,20
193	Tuyến vào Rạch Ruộng A	Ranh đất bà Út Quý (Bờ Tây)	Hết ranh đất ông Phan Văn Hùm	1,00
194	Tuyến vào Rạch Ruộng A	Hết ranh đất ông Phan Văn Hùm	Hết ranh đất ông Tám Tài	1,00

STT	Đường, tuyến lộ, khu vực	Đoạn đường		Hệ số điều chỉnh giá đất (K)
		Từ	Đến	
(1)	(2)	(3)	(4)	(5)
195	Tuyến vào Rạch Ruộng A	Ranh đất bà Nhiễn (Bờ Đông)	Hết ranh đất Chùa Nhẫn Hòa	1,20
196	Tuyến vào Rạch Ruộng A	Hết ranh đất Chùa Nhẫn Hòa	Hết ranh đất ông Sáu Mum	1,20
197	Tuyến vào Rạch Ruộng A	Ranh đất ông Kiên	Hết ranh đất bà Sáu Nhỏ	1,00
198	Tuyến lộ vào ấp Độc Lập	Ranh đất ông Út Miên (Bờ Đông)	Giáp kênh Vườn Giữa	1,00
199	Tuyến lộ vào kênh Cống Đá	Ngã ba Cống Đá (Trạm y tế) bờ Đông	Hết ranh đất ông Út Kiệt	1,00
200	Tuyến lộ vào kênh Cống Đá	Ngã ba Cống Đá (Bờ Tây)	Hết ranh đất ông Nguyễn Văn Cường	1,00
201	Tuyến vào kênh Trảng Cò	Đầu vàm Trảng Cò (Bờ Tây)	Cuối kênh Trảng Cò hết đất ông Mãi	1,00
202	Tuyến vào kênh Trảng Cò	Đầu vàm Trảng Cò (Bờ Đông)	Hết ranh đất ông Trần Văn Khởi	1,00
203	Tuyến dọc theo kênh Số 2	Đầu kênh Suối Mênh (Dọc theo kênh số 2) bờ Tây	Hết ranh đất ông Huỳnh Văn Út	1,00
204	Tuyến dọc theo kênh Số 2	Hết ranh đất ông Huỳnh Văn Út	Hết ranh đất ông Hai Mẹo	1,00
205	Tuyến dọc theo kênh Số 2	Đầu kênh Suối Mênh (Dọc theo kênh số 2) bờ Đông	Hết ranh đất ông Hoàng	1,00



	Đường, tuyến lộ, khu vực	Đoạn đường		Hệ số điều chỉnh giá đất (K)
		Từ	Đến	
(1)	(2)	(3)	(4)	(5)
206	Tuyến dọc theo kênh Số 2	Đầu cống kênh Tur (Bờ Tây)	Hết ranh đất ông Tám Thê	1,00
207	Tuyến dọc theo kênh Tur	Đầu cống kênh Tur (Bờ Đông)	Hết ranh đất ông Tư Minh	1,00
208	Tuyến kênh Mới	Ranh đất ông Trần Văn Dây (Bờ tây)	Cuối kênh Mới	1,00
209	Kênh Đòn Dong	Trường Tiểu học 2	Cuối kênh Đòn Dong	1,00
210	Tuyến kênh Cây Ôi	Ranh đất ông Huỳnh (Bờ Bắc)	Hết ranh đất ông Tám Em (Bờ Bắc)	1,00
211	Tuyến kênh Cây Ôi	Hết ranh đất ông Kiệt (Bờ Nam)	Hết ranh đất bà Phụng Bờ Nam	1,20
212	Kênh Ngang	Ranh đất ông Ba Phiên	Hết ranh Nghĩa trang Ba Cô (Bờ Nam)	1,00
213	Kênh Ngang	Ranh đất ông Tám Định	Hết ranh đất ông Hiệp Bờ Bắc	1,00
214	Tuyến kênh Sáu Thước Cùn	Từ ranh đất ông Cao Văn Phong	Hết ranh đất ông Phạm Văn Thức	1,00
215	Tuyến kênh Bảy Xăng	Từ ranh đất ông Dương Quang Tuấn (Bờ Nam)	Hết ranh đất ông Nguyễn Văn Đòi	1,00
216	Tuyến kênh số 2	Từ ranh đất ông Huỳnh Văn Cường (Bờ Đông)	Hết ranh đất ông Huỳnh Văn Lạc	1,00



STT	Đường, tuyến lộ, khu vực	Đoạn đường		Hệ số điều chỉnh giá đất (K)
		Từ	Đến	
(1)	(2)	(3)	(4)	(5)
217	Tuyến kênh 5 Danh	Từ ranh đất ông Dương Quang Chiến	Hết ranh đất ông Bùi Văn Bình	1,00
218	Các tuyến lộ bê tông còn lại có chiều ngang từ 1,5 - 2,5m			1,00
219	Kinh Cùng áp Rạch Ruộng B	Từ đất ông Nguyễn Tấn Huỳnh	Hết ranh đất ông Trần Văn Tiến	1,00
220	Kênh Rạch Ruộng	Áp Rạch Ruộng A (Bờ Tây kênh D giáp lộ nhựa)	Giáp Miếu	1,00
221	Kênh Cựa Gà (Áp Rạch Ruộng A)	Toàn tuyến		1,00
222	Vàm Kênh Sáu Thước Lớn	Từ ranh đất ông Dương Văn Dân (Bờ Tây)	Giáp sông Ông Đốc	1,00
223	Vàm Rạch Ruộng A	Từ đất ông Cao Văn Phong (bờ Đông)	Giáp sông Ông Đốc	1,00
224	Vàm kênh số 2	Cống số 2	Giáp sông Ông Đốc bờ Đông	1,00
225	Vàm Kênh Tư (bờ Tây)	Cống Kênh Tư	Giáp sông Ông Đốc bờ Đông	1,00
226	Bờ Bắc Kênh Lòng Ống	Áp Rạch Ruộng A	Áp Rạch Ruộng C	1,00
227	Bờ Tây Kênh Tư	Cống Kênh Tư	Hết ranh đất bà Cao Thị Năm (kênh hậu Đòn Dong)	1,00





**Đường,  
tuyến lộ, khu vực**

**Đoạn đường**

**Hệ số điều  
chỉnh giá đất  
(K)**


**Từ**

**Đến**

(1)	(2)	(3)	(4)	(5)
<b>7. Xã Khánh Hưng</b>				
228	Trung tâm xã	Ngã ba Nhà Máy, hướng Nam (Bờ Đông)	Hết ranh đất ông Lê Trung Tính	1,20
229	Trung tâm xã	Ranh đất ông Lê Trung Tính	Hết ranh đất ông Lê Văn Đoàn	1,00
230	Trung tâm xã	Từ đầu cầu bên chợ (Hướng Tây)	Hết ranh đất trường THPT	1,20
231	Trung tâm xã	Hết ranh đất trường THPT	Hết ranh đất ông Phạm Hùng Văn	1,20
232	Trung tâm xã	Ranh đất ông Phạm Hùng Văn	Đầu kênh Dân Quân	1,20
233	Trung tâm xã	Đầu kênh Dân Quân	Giáp xã Khánh Hải	1,20
234	Trung tâm xã	Hết ranh đất ông Trần Thị Định	Hết ranh đất ông Huỳnh Văn Tùng	1,20
235	Trung tâm xã	Hết ranh đất ông Huỳnh Văn Tùng	Đầu kênh Dân Quân	1,20
236	Trung tâm xã	Đầu kênh Dân Quân	Giáp ranh xã Khánh Hải	1,20
237	Trung tâm xã	Đầu cầu bên chợ (Hướng Đông)	Hết ranh đất ông Lê Văn Quới	1,20




STT	Đường, tuyến lộ, khu vực	Đoạn đường		Hệ số điều chỉnh giá đất (K)
		Từ	Đến	
(1)	(2)	(3)	(4)	(5)
238	Trung tâm xã	Trạm y tế xã (Hướng Đông)	Hết ranh đất ông Đặng Văn Đường	1,20
239	Trung tâm xã	Đầu kênh Quang Sơn	Ngã tư Miếu Ông Tà (Bờ Đông)	1,20
240	Trung tâm xã	Đầu kênh Quang Sơn	Ngã tư miếu Ông Tà (Bờ Tây)	1,20
241	Ngã ba Kênh Đứng	Đầu Kênh Đứng (Hướng Tây)	Hết ranh đất ông Lê Văn Quới	1,20
242	Ngã ba Kênh Đứng	Ranh đất ông Nguyễn Văn Bầu (Bình Minh II)	Hết ranh đất ông Đặng Văn Đường	1,20
243	Ngã ba Kênh Đứng	Ranh đất ông Nguyễn Văn Bầu	Hết ranh đất ông Trần Văn Bé	1,20
244	Ngã ba Kênh Đứng	Hết ranh đất ông Trần Văn Bé	Giáp ranh xã Trần Hội	1,20
245	Ngã ba Kênh Đứng	Ngã ba Kênh Đứng (Hướng Bắc)	Coi 3	1,20
246	Ngã ba Kênh Đứng	Đầu kênh Cơi Nhi bờ Nam	Giáp ranh xã Khánh Hải	1,00
247	Ngã ba Kênh Đứng	Đầu kênh Cơi Nhi bờ Bắc	Giáp ranh xã Khánh Hải	1,00
248	Ngã ba Kênh Đứng	Đầu kênh Cơi 3 bờ Nam	Giáp ranh xã Khánh Bình Tây	1,00



	Đường, tuyến lộ, khu vực	Đoạn đường		Hệ số điều chỉnh giá đất (K)
		Từ	Đến	
(1)	(2)	(3)	(4)	(5)
249	Ngã ba Kênh Đứng	Đầu kênh Cơi 3 bờ Bắc	Giáp ranh xã Khánh Bình Tây	1,00
250	Ngã ba Kênh Đứng	Đầu kênh Cơi Tư (Bờ Nam)	Giáp ranh xã Khánh Bình Tây	1,00
251	Lộ dọc kênh Công Nghiệp (Bờ Đông)	Đầu cầu Công Nghiệp (Bờ Đông hướng Bắc)	Hết ranh đất ông Phạm Văn Dinh	1,10
252	Lộ dọc kênh Công Nghiệp (Bờ Đông)	Hết ranh đất ông Phạm Văn Dinh	Hết ranh đất ông Võ Văn Thạnh	1,00
253	Lộ dọc kênh Công Nghiệp (Bờ Đông)	Cầu chữ Y (Bờ Đông)	Hết ranh đất ông Võ Văn Thạnh	1,20
254	Lộ dọc kênh Công Nghiệp (Bờ Đông)	Cầu chữ Y (Hướng đông bờ Nam)	Hết ranh đất ông Lê Huỳnh Bé	1,20
255	Lộ dọc kênh Công Nghiệp (Bờ Đông)	Hết ranh đất ông Lê Huỳnh Bé	Hết ranh đất bà Phạm Thị Hà	1,20
256	Lộ dọc kênh Công Nghiệp (Bờ Đông)	Hết ranh đất bà Phạm Thị Hà	Giáp ranh xã Khánh Lộc	1,20
257	Lộ dọc kênh Công Nghiệp (Bờ Tây)	Đầu cầu công nghiệp (Bờ Tây hướng Bắc)	Hết ranh đất ông Võ Văn Thành	1,20
258	Lộ dọc kênh Công Nghiệp (Bờ Tây)	Ranh đất ông Võ Văn Thành	Hết ranh đất ông Lê Trường Hận	1,20
259	Lộ dọc kênh Công Nghiệp (Bờ Tây)	Cầu Chữ Y (Bờ Tây)	Hết ranh đất ông Lê Trường Hận	1,20



STT	Đường, tuyến lộ, khu vực	Đoạn đường		Hệ số điều chỉnh giá đất (K)
		Từ	Đến	
(1)	(2)	(3)	(4)	(5)
260	Lộ dọc kênh Công Nghiệp (Bờ Tây)	Cầu Chử Y (Bờ Bắc)	Ngã ba Năm Trì	1,20
261	Lộ dọc kênh Công Nghiệp (Bờ Tây)	Cầu Chử Y (Bờ Nam)	Ngã ba Năm Trì	1,20
262	Lộ từ cầu Chử Y đến Trung tâm xã	Cầu Chử Y (Hướng Đông)	Ngã ba về hướng UBND xã Khánh Hưng (Bờ Bắc)	1,20
263	Lộ từ cầu Chử Y đến Trung tâm xã	Ngã ba kênh Ngang (Bờ Tây)	Hết ranh đất trường cấp II	1,20
264	Lộ từ cầu Chử Y đến Trung tâm xã	Ranh đất trường cấp II	Hết ranh đất ông Đoàn Văn Công	1,20
265	Lộ từ cầu Chử Y đến Trung tâm xã	Hết ranh đất ông Đoàn Văn Công	Hết ranh nhà bia ghi danh liệt sỹ	1,20
266	Lộ từ cầu Chử Y đến Trung tâm xã	Hết ranh nhà bia ghi danh liệt sỹ	Hết ranh đất ông Trần Thị Định	1,20
267	Trung tâm cầu Chử Y	Ranh đất ông Phạm Văn Đoàn	Hết ranh đất ông Dương Thanh Xuân (Bờ Bắc)	1,00
268	Trung tâm cầu Chử Y	Hết ranh đất ông Dương Thanh Xuân	Giáp ranh xã Khánh Lộc	1,00
269	Trung tâm cầu Chử Y	Ngã tư Nghĩa trang Ba Cô	Đầu kênh Hai Cài (2 bờ)	1,20
270	Trung tâm cầu Chử Y	Đầu kênh Bà Xum	Kênh Hai Cài (2 bờ)	1,00




STT	Đường, tuyến lộ, khu vực	Đoạn đường		Hệ số điều chỉnh giá đất (K)
		Từ	Đến	
(1)	(2)	(3)	(4)	(5)
271	Công Nghiệp A	Đầu kênh cua Le Le (2 bờ)	Ngã ba Năm Tri	1,00
272	Vàm Cống Đá	Đầu vàm Cống Đá (Hướng Bắc)	Hết ranh đất ông Thái Minh Trí (Bờ Đông)	1,20
273	Vàm Cống Đá	Hết ranh đất ông Thái Minh Trí (Bờ Đông)	Ngã tư Út Cùi	1,20
274	Vàm Cống Đá	Vàm Cống Đá	Hết ranh đất bà Dương Thị Phê (Bờ Tây)	1,20
275	Vàm Cống Đá	Hết ranh đất bà Dương Thị Phê (Bờ Tây)	Ngã tư Út Cùi	1,20
276	Vàm Cống Đá	Ngã tư Út Cùi (Bờ Đông)	Ngã tư Miểu Ông Tà	1,20
277	Vàm Cống Đá	Ngã tư Út Cùi (Bờ Tây)	Ngã tư Miểu Ông Tà	1,20
278	Vàm Cống Đá	Ngã tư Út Cùi (Bờ Bắc)	Giáp ấp Rạch Lùm C	1,20
279	Ấp kênh Hăng C	Đầu vàm cống kênh Hăng C (Hướng Bắc)	Hết ranh đất bà Lê Thị Nhiên (Bờ Đông)	1,20
280	Ấp kênh Hăng C	Ranh đất bà Lê Thị Nhiên (Bờ Đông)	Giáp ấp kênh Hăng B	1,20
281	Ấp kênh Hăng C	Đầu vàm cống kênh Hăng C (Hướng Bắc)	Hết ranh đất bà Nguyễn Kim Hoa (Bờ Tây)	1,20



STT	Đường, tuyến lộ, khu vực	Đoạn đường		Hệ số điều chỉnh giá đất (K)
		Từ	Đến	
(1)	(2)	(3)	(4)	(5)
282	Áp kênh Hăng C	Hết ranh đất bà Nguyễn Kim Hoa (Bờ Tây)	Giáp áp kênh Hăng B	1,20
283	Lộ Rạch Ráng - Sông Đốc	Ranh đất xã Khánh Hải	Cầu Rạch Lùm A	1,10
284	Lộ Rạch Ráng - Sông Đốc	Cầu Rạch Lùm	Giáp áp kênh Hăng C	1,10
285	Lộ Rạch Ráng - Sông Đốc	Giáp áp kênh Hăng C	Cống kênh Hăng C	1,10
286	Lộ Rạch Ráng - Sông Đốc	Cống kênh Hăng C	Giáp ranh đất áp Công Nghiệp A	1,10
287	Lộ Rạch Ráng - Sông Đốc	Giáp ranh đất áp Công Nghiệp A	Cầu Công Nghiệp	1,10
288	Lộ Rạch Ráng - Sông Đốc	Cầu Công Nghiệp A	Giáp xã Khánh Lộc	1,10
289	Vàm Rạch Lùm	Cầu Vàm Rạch Lùm (Hướng Bắc)	Hết ranh đất ông Nguyễn Văn Hòa (Bờ Đông)	1,00
290	Vàm Rạch Lùm	Hết ranh đất ông Nguyễn Văn Hòa (Bờ Đông)	Hết ranh đất ông Đặng Văn Danh	1,00
291	Vàm Rạch Lùm	Hết ranh đất ông Đặng Văn Danh	Giáp ranh xã Khánh Hải	1,00
292	Vàm Rạch Lùm	Cầu Rạch Lùm (Hướng Bắc)	Hết ranh đất bà Nguyễn Thị Em (Bờ Tây)	1,20



STT	Đường, tuyến lộ, khu vực	Đoạn đường		Hệ số điều chỉnh giá đất (K)
		Từ	Đến	
(1)	(2)	(3)	(4)	(5)
293	Vàm Rạch Lùm	Hết ranh đất bà Nguyễn Thị Em	Hết ranh đất ông Nguyễn Bá Xuân	1,20
294	Vàm Rạch Lùm	Hết ranh đất ông Nguyễn Bá Xuân	Giáp ranh xã Khánh Hải	1,20
295	Vàm Rạch Lùm	Đầu kênh Hiệp Hòa Bờ Đông	Giáp ranh xã Khánh Hải	1,20
296	Vàm Rạch Lùm	Đầu kênh Hiệp Hòa Bờ Tây	Giáp ranh xã Khánh Hải	1,20
297	Kênh Hăng B	Đầu kênh Xóm Miên (2 bờ)	Giáp ranh ấp Rạch Lùm C	1,20
298	Kênh Hăng B	Đầu kênh Sáu U (2 bờ)	Ngã tư miếu Ông Tà	1,20
299	Kênh Hăng B	Ngã ba Năm Trì (Hướng Bắc)	Giáp ranh ấp Nhà Máy A (Bờ Đông)	1,20
300	Kênh Hăng B	Ngã ba Năm Trì (Hướng Bắc)	Giáp ranh ấp Nhà Máy A (Bờ Tây)	1,20
301	Các tuyến lộ bê tông còn lại có chiều ngang từ 1,5 - 2,5m			1,20
302	Kênh Tám Khệnh	Cầu Tám Khệnh (Bờ Đông, hướng bắc)	Giáp ranh xã Khánh Bình Tây	1,00
303	Kênh Dân quân	Đầu Kênh Hai Tường (02 Bờ, hướng Bắc)	Kênh Cơi Tư	1,00



STT	Đường, tuyến lộ, khu vực	Đoạn đường		Hệ số điều chỉnh giá đất (K)
		Từ	Đến	
(1)	(2)	(3)	(4)	(5)
304	Kênh Dân quân	Giáp lộ Ô tô về xã (Phía sau chợ, 02 Bờ hướng Bắc)	Kênh Cơi Nhi	1,00
305	Kênh Đứng	Đầu Kênh Cơi Ba (Bờ Tây, hướng Bắc)	Đầu Kinh Cơi Tư	1,00
306	Lộ Ô tô về xã	Từ ranh đất ông Trần Thanh Hữu (02 bên)	Trụ sở UBND xã Khánh Hưng	1,00
307	Kênh Cựa Gà	Đầu Kênh Cựa Gà Xanh (02 Bờ)	Cuối Kênh Cựa Gà Xanh	1,00
308	Kênh Bảy Huề	Đầu Kênh Bảy Huề (02 Bờ)	Giáp ranh xã Khánh Hải	1,00
309	Kênh Ba Trước	Đầu Kênh Ba Trước (02 Bờ)	Giáp ranh xã Khánh Lộc	1,00
310	Kênh Bảy Gà Mỏ	Đầu Kênh Bảy Gà Mỏ (02 Bờ)	Giáp ranh xã Khánh Lộc	1,00
311	Ngã Tư Út Cùi	Ngã Ba Hai Trâm (Bờ Bắc, hướng Tây)	Ngã Tư Út Cùi	1,00
312	Ngã Tư Út Cùi	Ngã Ba Hai Trâm (Bờ Nam, hướng Tây)	Đầu Kênh Chông Mỹ (Rạch Lùm C)	1,00
313	Cổng bia đồ	Đầu Kênh Chông Mỹ (Rạch Lùm C, hướng Tây, 02 Bờ)	Cổng Bia Đồ Rạch Lùm B	1,00
314	Cổng sừn 4	Đầu Kênh Hai Thà (02 bờ)	Giáp ranh xã Khánh Hải	1,00





STT	Đường, tuyên lộ, khu vực	Đoạn đường		Hệ số điều chỉnh giá đất (K)
		Từ	Đến	
(1)	(2)	(3)	(4)	(5)
315	Cống sừn 2	Đầu Kênh Cua Le Le (Cổng Sừn 2, hướng Tây, 02 Bờ)	Cuối Kênh Cua Le Le	1,00
316	Kênh đê	Giáp ranh xã Khánh Hải, hướng Đông, Bờ Nam	Giáp ranh ấp Kinh Hàng C	1,00
317	Kênh đê	Ranh ấp Kinh Hàng A (Bờ Nam)	Ranh ấp Kinh Hàng C (Bờ Nam)	1,00
318	Kênh đê	Ranh ấp Kinh Hàng A (Bờ Nam)	Giáp ranh ấp Công Nghiệp A	1,00
319	Kênh đê	Ranh ấp Công Nghiệp A (Bờ Nam)	Giáp ranh xã Khánh Lộ	1,00
<b>8. Xã Khánh Hải</b>				
320	Khu trung tâm xã	UBND xã về hướng Đông	Hết ranh đất Trường Trung học cơ sở 1 Khánh Hải	1,00
321	Khu trung tâm xã	Ngã tư Trùm Thuật (Bờ Nam)	Ngã ba Kênh Giữa	1,20
322	Khu trung tâm xã	Trường Tiểu học 1	Kênh Bày Ghe 500m (Bờ Bắc)	1,20
323	Khu trung tâm xã	Trường Tiểu học 1	Kênh Bày Ghe 500m - Bờ Nam	1,00
324	Lộ ô tô trung tâm xã khu di tích Bác Ba Phi	UBND xã	Khu di tích Bác Ba Phi (Hết ranh đất ông Hận)	1,10



STT	Đường, tuyến lộ, khu vực	Đoạn đường		Hệ số điều chỉnh giá đất (K)
		Từ	Đến	
(1)	(2)	(3)	(4)	(5)
325	Lộ ô tô trung tâm xã khu di tích Bác Ba Phi	Ranh đất ông Trương Văn Pha	Hết ranh đất bà Trương Thị Tươi	1,00
326	Lộ ô tô trung tâm xã khu di tích Bác Ba Phi	Ranh đất ông Hồ Văn Chiêu	Hết ranh đất bà Nguyễn Thị Anh	1,00
327	Lộ dọc kênh Lung Tràm	Tuyến kênh Lung Tràm (Bờ Nam)		1,00
328	Lộ dọc kênh Lung Tràm	Tuyến kênh Trung Tâm (Bờ Tây)		1,00
329	Khu Chợ Mới	Chợ Mới về các hướng 400m (Riêng hướng Đông hết ranh đất ông Hai Nguyễn)		1,10
330	Vàm kênh Mới	Vàm kênh Mới (Về hướng Đông)	Giáp ranh đất ông Phan Ngọc Hoàng	1,20
331	Lộ Rạch Ráng - Sông Đốc	Giáp ranh xã Khánh Hưng	Cống kênh Giữa	1,20
332	Lộ Rạch Ráng - Sông Đốc	Cống kênh Giữa	Hết ranh đất ông Năm Hòa	1,10
333	Lộ Rạch Ráng - Sông Đốc	Hết ranh đất ông Năm Hòa	Cống Trùm Thuật	1,00
334	Lộ Rạch Ráng - Sông Đốc	Cống Trùm Thuật	Giáp ranh thị trấn Sông Đốc	1,00
335	Lộ ô tô về Trung tâm xã Khánh Hải	Cống Trùm Thuật	Hết ranh đất ông Trần Thế Vinh	1,00



STT	Đường, tuyến lộ, khu vực	Đoạn đường		Hệ số điều chỉnh giá đất (K)
		Từ	Đến	
(1)	(2)	(3)	(4)	(5)
336	Lộ ô tô về Trung tâm xã Khánh Hải	Hết ranh đất ông Trần Thế Vinh	Hết ranh đất ông Lâm Xuân Thành	1,20
337	Lộ ô tô về Trung tâm xã Khánh Hải	Hết ranh đất ông Lâm Xuân Thành	Hết ranh đất ông Lương Văn Phúc	1,10
338	Lộ ô tô về Trung tâm xã Khánh Hải	Hết ranh đất ông Lương Văn Phúc	Ngã tư kênh Trùm Thuật	1,00
339	Ngã tư Trùm Thuật	Ngã tư Trùm Thuật (Bờ Bắc)	Kênh Bờ Tre 300m (Bờ Đông)	1,00
340	Tuyến kênh Bờ Tre	Hết đoạn 300m kênh Bờ Tre (Bờ Đông)	Về hướng Bắc hết kênh Bờ Tre (Ranh đất ông Hồ Quốc Cường)	1,00
341	Ngã tư Trùm Thuật	Ngã tư Trùm Thuật (Bờ Bắc)	Kênh Bờ Tre 300m Bờ Tây	1,00
342	Ngã tư Trùm Thuật	Ngã tư Trùm Thuật (Bờ Tây)	Về hướng Nam 300m	1,00
343	Tuyến kênh Trùm Thuật (Bờ Tây)	Hết đoạn 300m (Bờ Tây ngã tư Trùm Thuật)	Tuyến lộ Rạch Ráng - Sông Đốc	1,00
344	Lộ dọc kênh Ranh (Bờ Đông)	Hành lang lộ Rạch Ráng - Sông Đốc	Về hướng Bắc 500m	1,20
345	Lộ dọc kênh Ranh (Bờ Đông)	Hết đoạn 500m	Hết kênh Ranh	1,00
346	Lộ dọc kênh Rạch Lùm	Giáp xã Khánh Hưng	Đến giáp đoạn 300m (Ngã tư Chù Mía), bờ Tây	1,20



STT	Đường, tuyến lộ, khu vực	Đoạn đường		Hệ số điều chỉnh giá đất (K)
		Từ	Đến	
(1)	(2)	(3)	(4)	(5)
347	Lộ dọc kênh Rạch Lùm	Ngã tư Chủ Mía (Bờ Tây)	Về các hướng 300m	1,00
348	Lộ dọc kênh Rạch Lùm	Hết đoạn 200m (Ngã tư Chín Bộ)	Đến giáp đoạn 300m (Ngã tư Chủ Mía), bờ Tây	1,20
349	Ngã tư Chín Bộ	Ngã tư Chín Bộ	Về các hướng 200m	1,20
350	Ngã tư Chủ Mía	Ngã tư Chủ Mía (Bờ Đông)	Về các hướng (Nam, Bắc) 300m	1,00
351	Kênh Chủ Mía (Về hướng Tây)	Từ hết đoạn 300m	Hết kênh Chủ Mía (Bờ Nam)	1,20
352	Khu Làng Cá	Làng Cá kênh Tư	Hết khu đất Làng Cá kênh Tư (2 bên)	1,20
353	Vàm Bảy Ghe	Cổng Bảy Ghe	Về hướng Đông 300m (2 bên)	1,20
354	Kênh Bảy Ghe (Bờ Bắc)	Hết đoạn 500m (Trường Tiểu học 1 đi về kênh Bảy Ghe 500m)	Hết đoạn 300m (Vàm Bảy Ghe về hướng Đông 300m)	1,00
355	Kênh Mới (Bờ Nam)	Kênh Tư Tầu (Kênh Cây Gòn)	Giáp ranh đất ông Hai Nguyên	1,20
356	Tuyến kênh Cây Sộp	Ranh đất ông Hồ Quốc Khánh	Hết kênh Cây Sộp	1,20
357	Tuyến kênh Ngang	Ranh đất ông Lê Quốc Tiến	Hết ranh đất ông Nguyễn Văn To	1,20




STT	Đường, tuyến lộ, khu vực	Đoạn đường		Hệ số điều chỉnh giá đất (K)
		Từ	Đến	
(1)	(2)	(3)	(4)	(5)
358	Các tuyến lộ bê tông còn lại có chiều ngang từ 1,5 - 2,5m			1,20
359	Điểm dân cư nông thôn Vàm Kinh Tư	Bờ Nam	Lô L9a	1,00
360	Điểm dân cư nông thôn Vàm Kinh Tư	Bờ Nam	Lô L9b	1,00
361	Điểm dân cư nông thôn Vàm Kinh Tư	Bờ Nam	Lô L9c	1,00
362	Điểm dân cư nông thôn Vàm Kinh Tư	Bờ Nam	Lô L10a	1,00
363	Điểm dân cư nông thôn Vàm Kinh Tư	Bờ Nam	Lô L10b	1,00
364	Điểm dân cư nông thôn Vàm Kinh Tư	Bờ Bắc	Lô L9d	1,00
365	Điểm dân cư nông thôn Vàm Kinh Tư	Bờ Bắc	Lô L9e	1,00
366	Điểm dân cư nông thôn Vàm Kinh Tư	Bờ Bắc	Lô L9f	1,00
367	Tuyến Kênh Áp Huế (Bờ Bắc)	Từ Giáp kênh Trùm Thuật (Bờ Tây)	Giáp Phân Trại số 2 Trại Giam Cái Tàu	1,00
368	Lộ dọc kênh Rạch Lùm (Bờ Đông)	Giáp ranh xã Khánh Hưng	Giáp đoạn 300m Ngã Tư Chủ Mía	1,00

STT	Đường, tuyến lộ, khu vực	Đoạn đường		Hệ số điều chỉnh giá đất (K)
		Từ	Đến	
(1)	(2)	(3)	(4)	(5)
369	Lộ dọc kênh Rạch Lùm (Bờ Đông)	Giáp đoạn 300m Ngã Tư Chủ Mía	Giáp đoạn 200m Ngã Tư Chín Bộ	1,20
370	Tuyến Kênh Đê Trong (Bờ Đông)	Từ Cổng Kênh Mới về hướng Nam 300m		1,00
371	Tuyến Kênh Đê Trong (Bờ Đông)	Từ giáp đoạn Kênh Mới 300m	Kênh Lung Tràm	1,00
<b>9. Xã Lợi An</b>				
372	Trung tâm xã	UBND xã (Vàm Ông Tự)	Trụ sở ấp Tác Thủ	1,20
373	Trung tâm xã	Cầu lớn Vàm Ông Tự	Kênh Biện Đề (Hết đất ông Nguyễn Minh Hòa)	1,00
374	Trung tâm xã	Hết ranh đất ông Cao Hoàng Định	Trụ sở ấp Tân Hiệp	1,00
375	Trung tâm xã	Cầu vàm về hướng Tây (Ngoài đê)	Hết ranh đất bà Lê Thị Sang	1,20
376	Trung tâm xã	Cầu vàm về hướng Tây (Trong đê)	Cầu Phát Thạnh	1,00
377	Trung tâm xã	Đất ông Lê Hữu Phước (Phía hướng Nam lộ nhựa)	Hết ranh đất ông Huỳnh Hữu Thuận	1,00
378	Trung tâm xã	Đất ông Lê Phước Hữu (Phía hướng Bắc, lộ nhựa)	Hết ranh đất ông Huỳnh Hữu Thuận	1,00



STT	Đường, tuyến lộ, khu vực	Đoạn đường		Hệ số điều chỉnh giá đất (K)
		Từ	Đến	
(1)	(2)	(3)	(4)	(5)
379	Trung tâm xã	Cầu mới Vàm Ông Tự (Đi hướng sông Ông Đốc)	Giáp lộ đê bê tông 3m (Hai bên)	1,00
380	Ngã Ba Tắc Thủ	Trụ đèn giao thông về hướng Cà Mau	Giáp ranh thành phố Cà Mau	1,00
381	KX Lương Thế Trân	Đầu vàm kênh xáng (Bờ Đông)	Giáp ranh thành phố Cà Mau	1,00
382	KX Lương Thế Trân	Đầu vàm kênh xáng (Bờ Tây)	Giáp ranh huyện Cái Nước	1,20
383	Tuyến Lộ về Trung tâm xã (Ngoài đê)	Ranh đất bà Lê Thị Sang	Ranh đất ông Huỳnh Văn Bảo	1,00
384	Tuyến Lộ về Trung tâm xã (Ngoài đê)	Hết ranh đất ông Huỳnh Văn Bảo	Giáp ranh Nghĩa Trang Liệt sĩ huyện (Ngoài đê)	1,00
385	Tuyến Lộ về Trung tâm xã (Ngoài đê)	Giáp ranh Nghĩa trang Liệt sĩ huyện (Ngoài đê)	Vàm Rạch Lãng	1,00
386	Tuyến Lộ về Trung tâm xã (Ngoài đê)	Vàm Rạch Lãng	Giáp ranh xã Phong Lạc	1,00
387	Tuyến Lộ về Trung tâm xã (Ngoài đê)	Cầu Phát Thạnh	Giáp ranh Nghĩa trang Liệt sĩ huyện (Trong đê)	1,00
388	Tuyến Lộ về Trung tâm xã (Ngoài đê)	Hết ranh Nghĩa trang Liệt sĩ huyện (Trong đê)	Giáp Vàm Rạch Lãng	1,30
389	Tuyến Lộ về Trung tâm xã (Ngoài đê)	Vàm Rạch Lãng	Giáp ranh xã Phong Lạc lộ nhựa trong đê)	1,00




STT	Đường, tuyến lộ, khu vực	Đoạn đường		Hệ số điều chỉnh giá đất (K)
		Từ	Đến	
(1)	(2)	(3)	(4)	(5)
390	Tuyến mé sông Ông Đốc	Bến phà nghĩa trang ấp Công Nghiệp	Đến trụ sở điện lực huyện Trần Văn Thời	1,00
391	Tuyến lộ đi Quốc Lộ 1A	Cửa hàng tự chọn Thanh Thúy	Hết Ranh cửa hàng xăng dầu số 12	1,00
392	Tuyến lộ đi Quốc Lộ 1A	Ranh cửa hàng xăng dầu số 12	Cầu Rạch Lãng	1,00
393	Tuyến lộ đi Quốc Lộ 1A	Cầu Rạch Lãng (Hướng đi Quốc Lộ 1A, bờ Nam)	Giáp ranh xã Hưng Mỹ	1,00
394	Tuyến lộ đi Quốc Lộ 1A	Công chào xã lợi An	Hết ranh đất xã lợi An	1,00
395	Tuyến đê Tắc Thủ - Phường 8	Đầu đê giáp khu quy hoạch cụm dân cư	Giáp Phường 8 - TP Cà Mau	1,00
396	Các tuyến lộ bê tông còn lại có chiều ngang từ 1,5 - 2,5m			1,20
397	Lộ mới	Cầu Lớn Giao Vàm	Nhà bà Nguyễn Thị Hai	1,00
398	Lộ mới	Kênh Biện Đề (hết nhà ông Nguyễn Minh Hòa)	Nhà ông Huỳnh Văn Tánh	1,00
<b>10. Xã Phong Lạc</b>				
399	Lộ Phong Lạc - Phong Điền (Trong đê)	Giáp xã Lợi An	Cầu Rạch Bần	1,20



STT	Đường, tuyến lộ, khu vực	Đoạn đường		Hệ số điều chỉnh giá đất (K)
		Từ	Đến	
(1)	(2)	(3)	(4)	(5)
400	Lộ Phong Lạc - Phong Điền (Trong đê)	Cầu Rạch Bần (Nhà ông Trương Tấn Đạt)	Cầu kênh Chông Mỹ - Giáp ranh xã Phong Điền (Nhà ông Phan Văn Thảo)	1,20
401	Lộ Phong Lạc - Phong Điền (Trong đê)	Đất Trường THCS Phong Lạc	Hết ranh đất ông Trần Văn Công	1,20
402	Lộ Phong Lạc - Phong Điền (Trong đê)	Cầu Rạch Bần (Ranh đất ông Trần Văn Hon)	Hết ranh đất ông Phạm Ngọc Mừng	1,20
403	Áp Công Bình	Ranh đất ông Phan Văn Ân	Hết ranh đất ông Tạ Văn Trận	1,20
404	Áp Công Bình	Ranh đất ông Thái Văn Chuẩn	Hết ranh đất ông Trần Văn Kén	1,20
405	Áp Công Bình	Ranh đất bà Tống Thị Niên	Hết ranh đất ông Phan Văn Miên	1,20
406	Áp Công Bình	Ranh đất ông Nguyễn Văn Tùng	Hết ranh đất bà Tống Thị Niên	1,00
407	Áp Công Bình	Đầu kênh Chông Mỹ (Nhà ông Phan Văn Thảo)	Cuối kênh Chông Mỹ (Đất ông Phan Văn Miên)	1,00
408	Áp Rạch Bần	Cầu Rạch Bần	Hết ranh đất ông Lâm Văn Khụng	1,00
409	Áp Rạch Bần	Hết ranh đất ông Lâm Văn Khụng	Hết ranh đất bà Huỳnh Thị Khoa	1,00
410	Áp Đất Cháy	Ranh đất bà Lưu Thị Phiến	Hết ranh đất ông Trần Văn Đô	1,00



STT	Đường, tuyến lộ, khu vực	Đoạn đường		Hệ số điều chỉnh giá đất (K)
		Từ	Đến	
(1)	(2)	(3)	(4)	(5)
411	Áp Đất Cháy	Ranh đất ông Ngô Mười Ba	Hết ranh đất bà Trần Thị Tàn	1,20
412	Áp Đất Cháy	Ranh đất ông Nguyễn Văn Kiên	Hết ranh đất ông Phan Văn Cảnh	1,20
413	Áp Đất Cháy	Hết ranh đất ông Nguyễn Văn Khanh	Hết ranh đất bà Nguyễn Thị Nhân	1,20
414	Áp Tân Lập	Ranh đất ông Phan Hoàng Em	Hết ranh đất ông Dương Văn Hiếu	1,00
415	Áp Tân Lập	Hết ranh đất ông Dương Văn Hiếu	Hết ranh đất ông Võ Văn Nồi	1,00
416	Áp Tân Lập	Ranh đất ông Nguyễn Văn Thiện	Hết ranh đất ranh đất ông Nguyễn Chí Phương	1,00
417	Áp Tân Lập	Ranh đất ông Dương Văn Hiếu	Hết ranh đất ông Trương Văn Y	1,00
418	Áp Tân Lập	Hết ranh đất bà Lý Thị Lan	Hết ranh đất ông Mai Văn Nở	1,00
419	Áp Lung Trường	Ranh đất ông Trần Thanh Bình	Hết ranh đất ông Trần Văn Tân	1,00
420	Áp Lung Trường	Ranh đất ông Hồ Việt Cường	Hết ranh đất bà Võ Thị Hương	1,00
421	Áp Lung Trường	Hết ranh đất ông Trần Văn Tân	Hết ranh đất ông Nguyễn Văn Luân	1,20

 Đường, tuyến lộ, khu vực	Đoạn đường		Hệ số điều chỉnh giá đất (K)	
	Từ	Đến		
(1)	(2)	(3)	(4)	(5)
422	Ấp Lung Trường	Hết ranh đất ông Nguyễn Văn Luân	Hết ranh đất ông Huỳnh Văn Nho	1,20
423	Ấp Lung Trường	Ranh đất ông Nguyễn Văn Võ	Hết ranh đất ông Nguyễn Văn Thống	1,30
424	Ấp Lung Trường	Ranh đất ông Trần Văn Đũa	Hết ranh đất ông Trần Văn Nào	1,20
425	Ấp Lung Dòng	Ranh đất ông Nguyễn Văn Biên	Hết ranh đất ông Nguyễn Văn Việt	1,20
426	Ấp Lung Dòng	Hết ranh đất ông Nguyễn Văn Việt	Hết ranh đất ông Trần Minh Diệu	1,20
427	Ấp Lung Dòng	Ranh đất ông Thái Văn Nam	Hết ranh đất ông Thái Văn Tuấn	1,20
428	Ấp Tân Lợi	Ranh đất ông Trần Văn Chi	Hết ranh đất bà Trần Thị My	1,00
429	Ấp Tân Lợi	Hết ranh đất ông Trần Văn Chi	Ranh đất ông Phạm Hùng	1,00
430	Ấp Tân Lợi	Ranh đất ông Dương Văn Mộng	Hết ranh đất ông Tô Văn Tồn	1,00
431	Ấp Rạch Bần B	Ranh đất ông Nguyễn Văn Luận	Hết ranh đất ông Nguyễn Văn Bé	1,20
432	Ấp Rạch Bần B	Ranh đất ông Thái Văn Chuẩn	Hết ranh đất ông Lưu Văn Rọt	1,20




STT	Đường, tuyên lộ, khu vực	Đoạn đường		Hệ số điều chỉnh giá đất (K)
		Từ	Đến	
(1)	(2)	(3)	(4)	(5)
433	Ấp Rạch Bần B	Ranh đất ông Trương Tấn Đạt	Ranh đất ông Đào Văn Nghiêu	1,00
434	Ấp Rạch Bần B	Ranh đất ông Đào Văn Nghiêu	Hết ranh đất ông Nguyễn Văn Tô	1,00
435	Ấp Rạch Bần B	Ranh đất ông Thái Văn Ngộ	Hết ranh đất ông Nguyễn Văn Đại	1,20
436	Ấp Rạch Bần B	Ranh đất ông Thái Văn Thi (Miếu Thần Hoàng)	Hết ranh đất ông Nguyễn Văn Bùi	1,20
437	Ấp Rạch Bần B	Ranh đất ông Thái Văn Thi	Hết ranh đất bà Nguyễn Thị Lợi	1,00
438	Ấp Tân Bằng	Ranh đất ông Nguyễn Văn Khuyến	Hết ranh đất ông Huỳnh Văn Xiêu	1,20
439	Ấp Tân Bằng	Ranh đất ông Nguyễn Văn Lý	Hết ranh đất ông Đỗ Văn Rót	1,20
440	Ấp Tân Bằng	Ranh đất bà Nguyễn Thị Xua	Hết ranh đất bà Võ Thị Hết	1,20
441	Ấp Tân Bằng	Ranh đất bà Nguyễn Thị Xua	Hết ranh đất ông Trương Văn Be	1,20
442	Ấp Tân Thành	Ranh đất bà Nguyễn Thị Lợi	Hết ranh đất bà Nguyễn Thị Duyên	1,00
443	Ấp Tân Thành	Ranh đất ông Trần Văn Dũng	Hết ranh đất bà Nguyễn Ngọc Thơ	1,00



STT	Đường, tuyến lộ, khu vực	Đoạn đường		Hệ số điều chỉnh giá đất (K)
		Từ	Đến	
(1)	(2)	(3)	(4)	(5)
444	Ấp Tân Thành	Ranh đất ông Lê Văn Công	Hết ranh đất ông Nguyễn Văn Công	1,00
445	Ấp Tân Thành	Ranh đất ông Lê Văn Công	Hết ranh đất bà Trần Thị Thu	1,20
446	Ấp Tân Thành	Ranh đất ông Nguyễn Văn Lực	Hết ranh đất ông Trần Văn Đô	1,00
447	Ấp Tân Thành	Ranh đất ông Nguyễn Văn Đáng	Hết ranh đất ông Lâm Văn Tổng	1,00
448	Ấp Tân Thành	Hết ranh đất ông Trần Văn Lượng	Hết ranh đất ông Trần Văn Dũng	1,00
449	Các tuyến lộ bê tông còn lại có chiều ngang từ 1,5 - 2,5m			1,20
450	Lộ bờ Nam Sông Đốc	Giáp ranh xã Phong Điền	Cầu Rạch Bần	1,00
451	Lộ bờ Nam Sông Đốc	Cầu Rạch Bần	Kênh Chống Mỹ (Giáp Cái Nước)	1,00
<b>11. Xã Phong Điền</b>				
452	Tuyến trung tâm xã	UBND xã về hướng Đông	Hết ranh đất Trường Mầm non	1,20
453	Tuyến trung tâm xã	Nhà Bia ghi danh về hướng Nam	Hết ranh đất Hăng nước đá Trường Sơn 6	1,20



STT	Đường, tuyến lộ, khu vực	Đoạn đường		Hệ số điều chỉnh giá đất (K)
		Từ	Đến	
(1)	(2)	(3)	(4)	(5)
454	Tuyến trung tâm xã	Ranh đất ông Trần Văn Leo	Kênh Công Điền Giữa	1,20
455	Tuyến trung tâm xã	Ranh đất ông Phan Văn Kỳ	Hết ranh đất ông Lý Văn Duyên (Bờ Đông)	1,20
456	Tuyến trung tâm xã	Ranh đất ông Dương Văn Thành	Kênh Chổng Mỹ	1,20
457	Tuyến trung tâm xã	Ranh đất ông Trần Văn Đắc	Hết ranh đất ông Trương Thanh Giang	1,20
458	Tuyến trung tâm xã	Ranh đất ông Nguyễn Văn Đước	Giáp ranh xã Phong Lạc (Trong đê)	1,20
459	Tuyến trung tâm xã	Ranh đất ông Nguyễn Văn Bình	Hết ranh đất ông Phan Văn Sơn	1,20
460	Tuyến trung tâm xã	Ranh đất ông Trần Văn Mật	Hết ranh đất ông Phan Văn Linh	1,20
461	Tuyến trung tâm xã	Ranh đất ông Trịnh Hữu Huy	Kênh Dầu Xây (Hết ranh đất ông Ngô Tấn Môn)	1,20
462	Tuyến trung tâm xã	Kênh Bảy Thanh	Kênh Dẫn Xây (Tuyến ven sông)	1,20
463	Tuyến trung tâm xã	Kênh Dẫn Xây	Hết ranh đất Nguyễn Văn Thu	1,20
464	Tuyến bờ Nam Sông Đốc	Kênh Sáng Bà Kẹo	Kênh Lựu Đạn (Hết ranh đất ông Dương Việt Sứ)	1,00



STT	Đường, tuyến lộ, khu vực	Đoạn đường		Hệ số điều chỉnh giá đất (K)
		Từ	Đến	
(1)	(2)	(3)	(4)	(5)
465	Tuyến bờ Nam Sông Đốc	Kênh Lựu Đạn (Ranh đất ông Dương Việt Sừ)	Kênh Bảy Thanh (Giáp thị trấn Sông Đốc)	1,00
466	Tuyến bờ Nam Sông Đốc	Kênh Sáng Bà Kẹo	Giáp ranh Xã Phong Lạc	1,00
467	Tuyến Rẫy mới - Mỹ Bình	Ranh đất ông Phan Út Chín	Hết ranh đất ông Trần Văn Nhiều	1,20
468	Tuyến Rạch Vinh	Cầu Đầu Sáu (Áp Mỹ Bình)	Hết ranh đất ông Nguyễn Như Ý	1,20
469	Tuyến lộ Trung tâm xã	Từ đầu lộ nhựa tiếp giáp Sông Đốc (Ranh đất ông Mười Đẹt)	Ngã 3 (Hướng về huyện)	1,20
470	Các tuyến lộ bê tông còn lại có chiều ngang từ 1,5 - 2,5m			1,00
471	Tuyến nối Lộ Bờ nam sông đốc	Đầu lộ tiếp giáp lộ bờ Nam Sông Đốc	Đầu lộ tiếp giáp đường ô tô về Trung tâm xã	1,00
	Đất ở chưa có cơ sở hạ tầng	Thuận lợi về mặt giao thông thủy, bộ		1,20
		Không thuận lợi về mặt giao thông thủy, bộ		1,20
<b>Các tuyến đường được bổ sung tại Quyết định số 33/2021/QĐ-UBND ngày 04/11/2021 của Ủy ban nhân dân tỉnh</b>				
<b>Xã Khánh Lộc</b>				
472	Tuyến kênh đê (ngoài đê)	Giáp ranh thị trấn Trần Văn Thời	Đến giáp ranh xã Khánh Hưng	1,00
<b>Xã Khánh Bình Tây</b>				

STT	Đường, tuyến lộ, khu vực	Đoạn đường		Hệ số điều chỉnh giá đất (K)
		Từ	Đến	
(1)	(2)	(3)	(4)	(5)
473	Tuyến qua công Đá Bạc, Bờ Nam	Ranh đất ông Nguyễn Văn Quýt	Hết ranh đất ông Trần Văn Ngời	1,00
<b>Xã Khánh Hải</b>				
474	Ngã tư Trùm Thuật	Ngã tư Trùm Thuật (bờ Đông)	Giáp ranh đất nhà ông Đỗ Văn Bé	1,00
475	Tuyến Kênh ngang (bờ Đông)	Ranh đất ông Võ Thành Trung	Ngã tư Chủ Mía (hết lộ 3m)	1,00
476	Tuyến đầu nối dọc kênh Rạch Lùm và kênh Chín Bộ	Bờ Đông kênh Rạch Lùm (giáp tuyến ngã tư Chín bộ về các hướng 200m)	Bờ Nam kênh Chín Bộ (giáp tuyến ngã tư Chín bộ về các hướng 200m)	1,00
477	Tuyến Kênh Mới (bờ Bắc)	Giáp ranh xã Khánh Bình Tây	Hết ranh đất bà Trần Thị Thâm	1,00
478	Tuyến lộ dọc kênh Chín Bộ (bờ Bắc)	Hết đoạn 200m ngã tư Chín Bộ	Giáp ranh xã Khánh Hưng	1,00
479	Tuyến ngã tư Chín Bộ về Đá Bạc, xã Khánh Bình Tây (bờ Đông)	Hết đoạn 200m ngã tư Chín Bộ	Giáp ranh xã Khánh Bình Tây	1,00
480	Tuyến Kênh Tư (bờ Bắc)	Giáp tuyến lộ ô tô về Trung tâm xã đến khu di tích Bác Ba Phi	Hết ranh đất ông Nguyễn Liêm Chính	1,00




## 5. HUYỆN CÁI NƯỚC



Đường,  
tuyên lộ, khu vực


STT		Đoạn đường		Hệ số điều chỉnh giá đất (K)
		Từ	Đến	
(1)	(2)	(3)	(4)	(5)
<b>1. Xã Lương Thế Trân</b>				
1	Lộ Cà Mau - Đầm Dơi	Quốc lộ 1A	Hết ranh đất Công ty cổ phần thực phẩm thủy sản Cà Mau	1,00
2	Lộ Cà Mau - Đầm Dơi	Hết ranh đất Công ty cổ phần thực phẩm thủy sản Cà Mau	Đập ông Buồi	1,00
3	Lộ Cà Mau - Đầm Dơi	Đập ông Buồi	Hết ranh Khu Công Nghiệp	1,00
4	Lộ Cà Mau - Đầm Dơi	Hết ranh Khu Công Nghiệp	Cầu Hòa Trung 1	1,00
5	Tuyến Đê Đông Cái Nước	Cầu Hòa Trung 1	Cổng Giải Phóng (Đê Đông)	1,10
6	Kênh Hai Mai	Lộ Cà Mau - Đầm Dơi	Ngã ba đường Gạo	1,00
7	Kênh Hai Mai	Ngã ba đường Gạo	Ngã ba Tư Kía	1,00
8	Kênh Cây Bôm	Ngã ba đường Gạo	Cầu Nhà Thờ Cây Bôm	1,00
9	Kênh Bào Kè	Quốc lộ 1A	Ngã Ba Láng	1,00
10	Kênh Bào Kè	Ngã Ba Láng	Cầu Tư Đức	1,00
11	Kênh Bào Kè	Cầu Tư Đức	Ngã Ba Út Đeo	1,40
12	Quốc Lộ 1A theo hướng Cà Mau - Năm Căn	Cầu Lương Thế Trân	Lộ quy hoạch khu công nghiệp	1,00
13	Quốc Lộ 1A theo hướng Cà Mau - Năm Căn	Lộ quy hoạch khu công nghiệp	Cổng Kinh Giữa	1,10
14	Các đoạn tuyến lộ bê tông còn lại từ 1,5m đến 2m			1,00

STT	Đường, tuyến lộ, khu vực	Đoạn đường		Hệ số điều chỉnh giá đất (K)
		Từ	Đến	
(1)	(2)	(3)	(4)	(5)
<b>2. Xã Thạnh Phú</b>				
15	Lộ Lung lá Nhà Thê	Quốc lộ 1A	Giáp ranh trường mẫu giáo	1,10
16	Lộ Lung lá Nhà Thê	Giáp ranh trường mẫu giáo	Cầu Trần Quốc Toàn	1,20
17	Lộ Lung lá Nhà Thê	Cầu Trần Quốc Toàn	Trường Trần Quốc Toàn	1,20
18	Lộ Lung lá Nhà Thê	Trường Trần Quốc Toàn	Hết ranh khu di tích Lung lá - Nhà Thê	1,30
19	Kênh xáng Lương Thê Trân	Quốc lộ 1A	Giáp ranh huyện Trần Văn Thời	1,20
20	Quốc Lộ 1A theo hướng Cà Mau - Năm Căn	Cầu Lương Thê Trân	Lộ quy hoạch khu công nghiệp	1,00
21	Quốc Lộ 1A theo hướng Cà Mau - Năm Căn	Lộ quy hoạch khu công nghiệp	Cống Cà Giữa	1,10
22	Quốc Lộ 1A theo hướng Cà Mau - Năm Căn	Cống Cà Giữa	Cống Cái Nhum	1,00
23	Quốc Lộ 1A theo hướng Cà Mau - Năm Căn	Cống Cái Nhum	Cống Vịnh Gáo	1,10
24	Quốc Lộ 1A theo hướng Cà Mau - Năm Căn	Cống Vịnh Gáo	Cống Nhà Phấn	1,00
25	Quốc Lộ 1A theo hướng Cà Mau - Năm Căn	Cống Nhà Phấn	Cống Nhà Phấn + 300m	1,00
26	Quốc Lộ 1A theo hướng Cà Mau - Năm Căn	Cống Nhà Phấn + 300m	Cầu Tân Đức	1,00
27	Xã Thạnh Phú (Lộ bê tông)	Quốc lộ 1A	Chùa Hưng Nhơn	1,20
28	Xã Thạnh Phú (Lộ bê tông)	Phía sau trụ sở UBND xã Thạnh Phú (cũ)		1,20
29	Lộ bê tông	Phía sau nhà lồng chợ xã Thạnh Phú	Giáp ranh đất ông Tám Vĩnh	1,20
30	Các đoạn tuyến lộ bê tông còn lại từ 1,5m đến 2m			1,10



STT	Đường, tuyến lộ, khu vực	Đoạn đường		Hệ số điều chỉnh giá đất (K)
		Từ	Đến	
(1)	(2)	(3)	(4)	(5)
31	Các tuyến đường bê tông rộng 2,5m			1,00
32	Các tuyến đường bê tông rộng 3m			1,00
<b>3. Xã Phú Hưng</b>				
33	Chợ Đức An	Quốc lộ 1A	Cầu 6 Hiệp	1,00
34	Khu Dân cư áp Cái Rắn A	Hết khu		1,00
35	Quốc Lộ 1A theo hướng Cà Mau - Năm Căn	Cầu Tân Đức	Ngã 3 về Tân Hưng	1,00
36	Quốc Lộ 1A theo hướng Cà Mau - Năm Căn	Ngã 3 về Tân Hưng	Cây xăng Phú Hưng	1,00
37	Quốc Lộ 1A theo hướng Cà Mau - Năm Căn	Cây xăng Phú Hưng	Hết ranh trường cấp III Phú Hưng	1,00
38	Quốc Lộ 1A theo hướng Cà Mau - Năm Căn	Hết trường cấp III Phú Hưng	Lộ liên huyện về Trần Văn Thời	1,10
39	Đối diện lộ liên huyện về Trần Văn Thời	Quốc lộ 1A	Giáp ranh Trần Văn Thời	1,00
40	Đường ô tô về xã Tân Hưng	Quốc lộ 1A	Cầu Đức An + 300m	1,00
41	Đường ô tô về xã Tân Hưng	Cầu Đức An + 300m	Ranh xã Tân Hưng	1,00
42	Lộ nhà thờ Cái Rắn	Quốc lộ 1A	Nhà thờ Cái Rắn	1,00
43	Các đoạn tuyến lộ bê tông còn lại từ 1,5m đến 2m			1,00
44	Các tuyến đường bê tông rộng 2,5m			1,00
45	Các tuyến đường bê tông rộng 3m			1,00

STT	Đường, tuyến lộ, khu vực	Đoạn đường		Hệ số điều chỉnh giá đất (K)
		Từ	Đến	
(1)	(2)	(3)	(4)	(5)
<b>4. Xã Hưng Mỹ</b>				
46	Khu chợ Rau Dừa cũ	Khu chợ phía Bắc (Chợ Rau Dừa cũ)	Hết khu	1,00
47	Khu chợ Rau Dừa	Khu chợ phía Nam	Hết Khu trừ Khu C	1,00
48	Khu dân cư	Khu dân cư (Khu C)	Hết Khu	1,00
49	Lộ liên huyện về Trần Văn Thời	Quốc lộ 1A	Cầu Biện Tràng	1,10
50	Lộ liên huyện về Trần Văn Thời	Cầu Biện Tràng	Giáp ranh Trần Văn Thời	1,00
51	Lộ Rau Dừa - Tân Hưng	Quốc lộ 1A	Trường Mẫu Giáo Họa Mi	1,20
52	Lộ Rau Dừa - Tân Hưng	Trường Mẫu Giáo Họa Mi	Cổng Cái Giếng	1,20
53	Quốc Lộ 1A theo hướng Cà Mau - Năm Căn	Lộ liên huyện về Trần Văn Thời	Hết ranh Trung Tâm Văn Hóa xã Hưng Mỹ	1,40
54	Quốc Lộ 1A theo hướng Cà Mau - Năm Căn	Hết ranh Trung Tâm Văn Hóa xã Hưng Mỹ	Cầu Rau Dừa	1,20
55	Quốc Lộ 1A theo hướng Cà Mau - Năm Căn	Cầu Rau Dừa	Đường về Trường Tiểu Học Hưng Mỹ I	1,00
56	Quốc Lộ 1A theo hướng Cà Mau - Năm Căn	Đường về Trường tiểu học Hưng Mỹ I	Cổng Sư Liệu	1,10
57	Đường ô tô về trung tâm xã	Cầu Cái Bần	Hết ranh UBND xã Hưng Mỹ	1,10
58	Các đoạn tuyến lộ bê tông còn lại từ 1,5m đến 2m			1,00
59	Xã Hưng Mỹ	Đường ô tô về trung tâm xã Hưng Mỹ	Giáp ranh xã Phong Lạc	1,00




STT	Đường, tuyên lộ, khu vực	Đoạn đường		Hệ số điều chỉnh giá đất (K)
		Từ	Đến	
(1)	(2)	(3)	(4)	(5)
60	Tuyến bờ bao sông Thị Tường	Đường ô tô về trung tâm xã Hưng Mỹ	Hết ranh đất nhà ông Ngô Tấn Công	1,00
61	Bờ Nam Sông Đốc	Quốc lộ 1A	Cầu Rau Dừa	1,10
62	Bờ Nam Sông Đốc	Cầu Rau Dừa	Cầu Quang Đàm	1,00
63	Bờ Nam Sông Đốc	Cầu Quang Đàm	Giáp xã Hòa Mỹ	1,10
64	Cổng Cái Giếng - Bùng Bình	Cổng Cái Giếng	Ngã 3 Bùng Bình	1,00
<b>5. Xã Tân Hưng</b>				
65	Lộ ấp Phong Lưu	Cầu kênh xáng Đông Hưng	Hết ranh trường THCS Tân Hưng	1,20
66	Lộ ấp Phong Lưu	Giáp đường ô tô về trung tâm xã (Trụ sở UBND xã Tân Hưng)	Đường ô tô về trung tâm xã Tân Hưng	1,50
67	Lộ ấp Tân Hòa	Cầu Tân Bừu	Trạm Y Tế xã	1,30
68	Lộ ấp Tân Hòa	Trạm Y Tế xã	Đường ô tô về trung tâm xã Tân Hưng	1,40
69	Khu dân cư phía sau chợ Tân Hưng	Cổng Bộ Mào 1	Cầu Tân Bừu	1,30
70	Khu chợ xã Tân Hưng	Đường ô tô về trung tâm xã	Cổng Bộ Mào 1	1,40
71	Đường ô tô về trung tâm xã Tân Hưng	UBND xã Tân Hưng	Cầu Tân Bừu	1,50
72	Đường ô tô về trung tâm xã Tân Hưng	Cầu Tân Bừu	Cầu Cựa Gà	1,50
73	Đường ô tô về trung tâm xã Tân Hưng	Cầu Cựa Gà	Cầu Tân Bừu	1,20
74	Xã Tân Hưng	Các đoạn tuyến lộ bê tông còn lại từ 1,5m đến 2m		1,00

STT	Đường, tuyến lộ, khu vực	Đoạn đường		Hệ số điều chỉnh giá đất (K)
		Từ	Đến	
(1)	(2)	(3)	(4)	(5)
75	Lộ Cái Giếng (3,5m)	Cầu kênh xáng Tân Hưng	Cầu Cái Giếng	1,10
76	Các tuyến đường bê tông rộng 3m			1,00
<b>6. Xã Hòa Mỹ</b>				
77	Quốc lộ 1A	Cổng Sư Liệu	Cổng Đá	1,00
78	Đường ô tô về xã Hòa Mỹ	Cầu Hòa Mỹ	Hết khu thiết chế văn hóa xã	1,00
79	Xã Hoà Mỹ	Các đoạn tuyến lộ bê tông còn lại từ 1,5m đến 2m		1,00
80	Bờ Nam Sông Đốc	Cầu Mỏ Ôm	Cổng Chống Mỹ	1,00
81	Các tuyến đường bê tông rộng 2,5m			1,00
82	Các tuyến đường bê tông rộng 3m			1,00
<b>7. Xã Tân Hưng Đông</b>				
83	Lộ cống đá Kênh Tư	Quốc lộ 1A	Cầu kênh Láng Tượng	1,20
84	Lộ cống đá Kênh Tư	Cầu kênh Láng Tượng	Đầu kênh Bến Địa	1,00
85	Đường vào UBND xã cũ	Quốc lộ 1A	Kênh xáng Lộ Xe	1,10
86	Quốc Lộ 1A theo hướng Cà Mau - Năm Căn	Cổng Đá	Hết ranh Trường mẫu giáo Tân Hưng Đông	1,10
87	Quốc Lộ 1A theo hướng Cà Mau - Năm Căn	Hết ranh Trường mẫu giáo Tân Hưng Đông	Giáp ranh Trạm Điện Lực	1,00
88	Quốc Lộ 1A theo hướng Cà Mau - Năm Căn	Giáp ranh Trạm Biến Điện 110 kv	Giáp ranh Nghĩa Trang	1,00
89	Đường kênh Ráng	Từ trạm y tế	Giáp ranh trường Tân Tạo	1,00

STT	Đường, tuyến lộ, khu vực	Đoạn đường		Hệ số điều chỉnh giá đất (K)
		Từ	Đến	
(1)	(2)	(3)	(4)	(5)
90	Các đoạn tuyến lộ bê tông còn lại từ 1,5m đến 2m			1,00
91	Các tuyến đường bê tông rộng 2,5m			1,10
92	Các tuyến đường bê tông rộng 3m			1,00
<b>8. Xã Đông Thới</b>				
93	Lộ Tân Duyệt	Đập Ông Phụng	Cống Hai Lưom	1,00
94	Tuyến Đê Đông	Đập Giáo Hồ	Đập nhà Thính A	1,00
95	Kênh xáng Đông Hưng	Ngã tư Rạch Dước	Đập Giáo Hồ	1,00
96	Các đoạn tuyến lộ bê tông còn lại từ 1,5m đến 2m			1,00
97	Các tuyến đường bê tông rộng 2,5m			1,10
98	Các tuyến đường bê tông rộng 3m			1,00
<b>9. Xã Đông Hưng</b>				
99	Tuyến sông Cái Cắm (Bên nhà thờ)	Cầu Hiệp Thông	Cầu Kinh Huế	1,00
100	Cụm dân cư Tân Phong	Cụm dân cư Tân Phong	Hết Cụm	1,00
101	Tuyến Đê Đông	Đập nhà Thính A	Giáp ranh xã Tân Hưng	1,00
102	Lộ Tân Duyệt	Cống Hai Lưom	Cầu BOT Chà Là	1,00
103	Lộ nhựa Tân Phong	Tuyến Đê Đông	Cầu Kênh Tắt	1,00

STT	Đường, tuyến lộ, khu vực	Đoạn đường		Hệ số điều chỉnh giá đất (K)
		Từ	Đến	
(1)	(2)	(3)	(4)	(5)
104	Đường vào UBND xã	Giáp đường ô tô về trung tâm xã	Giáp Sân Chim Chà Là	1,00
105	Các đoạn tuyến lộ bê tông còn lại từ 1,5m đến 2m			1,00
106	Các tuyến đường bê tông rộng 2,5m			1,00
107	Các tuyến đường bê tông rộng 3m			1,00
<b>10. Xã Trần Thới</b>				
108	Quốc lộ 1A	Giáp ranh thị trấn Cái Nước	Cách Xí nghiệp Nam Long 300m	1,10
109	Quốc lộ 1A	Cách Xí nghiệp Nam Long 300m	Giáp ranh Xí nghiệp Nam Long	1,10
110	Quốc lộ 1A	Giáp ranh Xí nghiệp Nam Long	Dốc cầu Đầm Cùng	1,00
111	Lộ Cái Nước - Phú Tân	Đập Cây Dương	Giáp ranh huyện Phú Tân	1,00
112	Đường vào UBND xã Trần Thới cũ	Chùa Hưng Vy Tự	Hết ranh UBND xã Trần Thới (cũ)	1,30
113	Khu vực chợ xã Trần Thới	Hết ranh UBND xã Trần Thới (Cũ)	Hết ranh Trạm Y Tế	1,10
114	Khu vực chợ xã Trần Thới	Hết ranh Trạm Y Tế	Hết ranh bến Nhà Máy Nước Đá Tấn Đạt	1,00
115	Lộ trung tâm xã	Quốc lộ 1A	Hết ranh trạm y tế	1,10
116	Lộ trung tâm xã	Lộ Trung tâm xã	Hậu dãy nhà UBND xã Trần Thới (Cũ)	1,10
117	Khu Tái định cư cầu Đầm Cùng	Những dãy giáp mặt tiền lộ trung tâm xã và khu vực chợ xã Trần Thới (Đoạn từ UBND xã cũ đến trạm Y tế)		1,00
118	Khu Tái định cư cầu Đầm Cùng	Những dãy còn lại phía trong		1,00





STT	Đường, tuyến lộ, khu vực	Đoạn đường		Hệ số điều chỉnh giá đất (K)
		Từ	Đến	
(1)	(2)	(3)	(4)	(5)
119	Đường Cống Bào Châu	Quốc lộ 1A	Cống Bào Châu	1,10
120	Tuyến lộ theo sông Bày Háp	Bến phà Đầm Cùng (Quốc lộ 1A cũ)	Cây xăng Bào Châu	1,20
121	Đường Công Vụ	Quốc Lộ 1A	Kênh Lộ Xe	1,00
122	Quốc Lộ 1A cũ	Đường vào Ngã 3 Trạm Y Tế	Hết ranh Chùa Hưng Vy Tự	1,00
123	Các đoạn tuyến lộ bê tông còn lại từ 1,5m đến 2m			1,00
124	Các tuyến đường bê tông rộng 2,5m			1,00
125	Các tuyến đường bê tông rộng 3m			1,00
	Đất ở chưa có cơ sở hạ tầng	Thuận lợi về mặt giao thông thủy, bộ		1,00
		Không thuận lợi về mặt giao thông thủy, bộ		1,00

Các tuyến đường được bổ sung tại Quyết định số 33/2021/QĐ-UBND ngày 04/11/2021 của Ủy ban nhân dân tỉnh

**Xã Hưng Mỹ**

126	Tuyến Ba Vinh	Cầu Ba Vinh	Giáp xã Lợi An, huyện Trần Văn Thời	1,00
127	Các tuyến đường Bê tông rộng 3m			1,00


**Xã Lương Thế Trân**

128	Tuyến Kênh Hai Mai	Ngã ba Tư Kía	Ngã ba Út Đeo	1,00
-----	--------------------	---------------	---------------	------

## 6. HUYỆN PHÚ TÂN



STT	Đường, tuyến lộ, khu vực	Đoạn đường		Hệ số điều chỉnh giá đất (K)
		Từ	Đến	
(1)	(2)	(3)	(4)	(5)
<b>1. Xã Phú Thuận</b>				
1	Khu trung tâm xã	Ranh đất ông Võ Văn Đèo	Hết ranh đất bà Mỹ Nhung (2 bên)	1,40
2	Khu trung tâm xã	Ranh đất ông Phước	Trạm y tế xã (2 bên)	1,30
3	Khu trung tâm xã	Trạm y tế xã	Hàng nước đá	1,00
4	Khu trung tâm xã	Giáp ranh hàng nước đá	Đến hết ranh đất ông Nguyễn Thanh Phương	1,10
5	Khu trung tâm xã	Ranh đất ông Võ Văn Đèo	Ngã ba về Cái Nước (2 bên)	1,00
6	Khu trung tâm xã	Ngã ba về Cái Nước (Tuyến lộ xe)	Cầu Vàm Đĩnh (2 bên)	1,30
7	Khu trung tâm xã	Ranh đất ông Quân	Ngã ba sông về Cái Nước	1,30
8	Tuyến đường Vàm Đĩnh - Cái Chim	Ngã ba về Quốc lộ 1A	Hết ranh đất ông Lâm Chìl	1,30
9	Tuyến đường Vàm Đĩnh - Cái Chim	Hết ranh đất ông Lâm Chìl	Đập Cái Chim	1,20
10	Phía xã cũ	Đình thần Vàm Đĩnh	Hết ranh đất ông Huỳnh Phúc Lâm	1,10
11	Khu vực chợ Giáp Nước	Đập Giáp Nước (Cống Đá)	Cầu Trường Tiểu Học Phú Mỹ 1	1,20
12	Khu vực chợ Giáp Nước	Cầu Đập Rạch Láng	Hết ranh đất ông Sỹ	1,20
13	Khu vực chợ Giáp Nước	Cây xăng ông Huỳnh Hoàng Thắng	Đầm Thị Tường, 2 bên (Hết ranh đất ông Trung)	1,40
14	Khu vực chợ Giáp Nước	Đập Giáp Nước	Cây xăng ông Huỳnh Hoàng Thắng	1,00



STT	Đường, tuyến lộ, khu vực	Đoạn đường		Hệ số điều chỉnh giá đất (K)
		Từ	Đến	
(1)	(2)	(3)	(4)	(5)
15	Tuyến kênh Bến Đìa - kênh Chông Mỹ	Kênh Bến Đìa	Kênh Chông Mỹ	1,20
16	Tuyến sông Giáp Nước - kênh Bến Đìa	Ngã ba sông Giáp Nước	Đầu kênh Bến Đìa	1,00
17	Đầu sông Bến Đìa - Đầm Thị Tường	Cầu Bến Đìa	Giáp ranh xã Phú Mỹ (Nhà ông Nguyễn Văn Thanh)	1,20
18	Tuyến kênh Thọ Mai	Nhà ông Nguyễn Văn Lâm (Bãi cát đá)	Hết ranh đất ông Huỳnh Văn Kịp	1,20
19	Tuyến kênh Vàm Đình - Cái Nước	Nhà ông Nguyễn Văn Điền	Hết ranh đất ông Nguyễn Lữ Hiền	1,20
20	Khu Trung tâm xã	Ranh đất ông Phương	Cầu Vàm Đình	1,30
21	Phía xã cũ	Hết ranh đất ông Phúc Lâm	Cầu sắt (Nhà ông Nguyễn Văn Cận)	1,20
22	Khu vực trung tâm xã	Trạm y tế	Hết lộ huyện (hai bên tuyến đường ĐT 986)	1,20
23	Tuyến lộ Giáp Nước	Nhà Văn hóa ấp Giáp Nước (2 bên)	Lộ cấp 6 (lộ về Khu Căn cứ Xèo Đước)	1,20
24	Tuyến Đất Sét - Giáp Nước	Cầu Mây Dốc	Đập Giáp Nước (Cổng Đá)	1,20
25	Tuyến Trống Vàm - Rạch Láng	Trụ sở Trống Vàm	Trụ sở Rạch Láng	1,20
<b>2. Xã Phú Mỹ</b>				
26	Khu vực Ba Tiệm	Trường THCS Nguyễn Vĩnh Nghiệp	Hết ranh Trường trung học Phú Mỹ II	1,20
27	Khu vực Vàm Xáng	Phía trước bưu điện xã Phú Mỹ	Hết ranh đất ông Khen	1,20
28	Kênh xáng Thọ Mai	Kênh xáng Thọ Mai	Hết ranh đất bà Tám Nguyệt Lệ	1,20
29	Khu căn cứ Tỉnh ủy	Ranh đất khu căn cứ Tỉnh ủy	Cầu Bà Ký	1,10
30	Khu căn cứ Tỉnh ủy	Cầu Bà Ký	Về vàm kênh xáng Thọ Mai	1,00
31	Khu căn cứ Tỉnh ủy	Khu căn cứ Tỉnh ủy	Cầu Đòn Dong	1,10




STT	Đường, tuyến lộ, khu vực	Đoạn đường		Hệ số điều chỉnh giá đất (K)
		Từ	Đến	
(1)	(2)	(3)	(4)	(5)
32	Khu căn cứ Tỉnh ủy	Cầu Đòn Dong	Cổng chào xã Phú Mỹ	1,10
33	Tuyến kênh Bà Ký	Ngã tư kênh Bà Ký	Trường tiểu học cơ sở Phú Mỹ 3	1,00
34	Tuyến kênh Bà Ký	Đầu ngã tư kênh Bà Ký	Kênh Đòn Dong	1,00
35	Tuyến trường TH Phú Mỹ 2 đến giáp ranh xã Phú Thuận	Trường Tiểu học Phú Mỹ 2	Đầu cầu sắt (Giáp ranh xã Phú Thuận)	1,20
36	Tuyến Ngã ba kênh Bà Ký đến Kênh Ba Pha	Ngã ba kênh Bà Ký	Kênh Ba Pha	1,00
37	Tuyến kênh Đê Quốc Phòng	Kênh đê Quốc Phòng	Đến ranh đất ông Nguyễn Thành Trung	1,20
38	Ranh đất ông Khen đến đầu kênh Nước Mặn	Hết ranh đất ông Khen	Kênh Nước Mặn	1,20
39	Từ cuối kênh Quốc Phòng đến Lung Cắn Thơ	Cuối Kênh đê Quốc Phòng	Lung Cắn Thơ	1,10
40	Tuyến Ngã tư số 1 đến Cổng Ba Tiệm	Ngã tư số 1	Cổng Ba Tiệm	1,20
41	Đất ông Chánh đến cầu rạch Lung Chim	Ranh đất ông Trần Văn Chánh	Cầu rạch Lung Chim	1,00
42	Tuyến ngã tư kênh Bà Ký đến Cầu Bà Ký	Ngã tư kênh Bà Ký	Cầu Bà Ký	1,10
43	Tuyến bà Ký nghĩa	Đầu kênh xáng Thọ Mai	Hết ranh đất nhà ông Trần Văn Chánh	1,00
44	Tuyến kênh 5	Ngã tư Bà Ký	Kênh Phú Thạch (Giáp ranh xã Phú Thuận)	1,00
45	Kênh 6 Giàu	Đầu Kênh 6 Giàu	Cuối Kênh 6 Giàu	1,00
46	Kênh Phú Thạch	Đầu Kênh Phú Thạch	Cuối Kênh Phú Thạch	1,10
47	Kênh Ngang	Đầu Kênh Ngang	Cuối Kênh Ngang	1,10
48	Kênh xáng Cầu sắt	Đầu Cầu sắt	Cổng Đá (Giáp xã Phú Tân)	1,10



STT	Đường, tuyến lộ, khu vực	Đoạn đường		Hệ số điều chỉnh giá đất (K)
		Từ	Đến	
(1)	(2)	(3)	(4)	(5)
49	Kênh Nội Đồng 1	Đầu Kênh Nội Đồng 1	Cuối Kênh Nội Đồng 1	1,10
50	Kênh Nội Đồng	Đầu Kênh Nội Đồng 2	Cuối Kênh Nội Đồng 2	1,10
51	Kênh Nội Đồng	Đầu Kênh Nội Đồng 3	Cuối Kênh Nội Đồng 3	1,10
<b>3. Xã Phú Tân</b>				
52	Đường số 1	Tim nhà lồng chợ cũ (Về hướng Đông)	Hết ranh trường tiểu học Kim Đồng (Ranh đất ông Mười Bồn)	1,50
53	Đường số 1	Tim nhà lồng chợ cũ (Về hướng Tây)	Ngã 3 chợ cũ	1,50
54	Đường số 1	Ngã 4 Cầu Chợ Mới	Ngã ba dốc cầu chợ mới	1,30
55	Đường số 1	Trường tiểu học Phú Tân (vòng qua bên chợ mới)	Ngã 4 cầu chợ Mới	1,50
56	Đường số 1	Hết ranh đất ông Dũng - Thụy	Hết ranh đất ông Sỹ Tuấn (2 bên)	1,30
57	Đường số 1	Trường Tiểu học Phú Tân	Hết ranh trường tiểu học Kim Đồng	1,30
58	Đường số 1	Trụ điện số 61	Ngã 3 cầu Miếu ông Cò	1,30
59	Đường số 2	Ngã 4 cầu chợ mới	Ngã 3 lộ kênh chiến lược	1,20
60	Đường số 2	Ngã 3 Cầu ngang UBND xã	Cầu trường PTTH Nguyễn Thị Minh Khai	1,20
61	Đường số 2	Cầu Miếu ông Cò vòng mép sông	Cầu trường PTTH Nguyễn Thị Minh Khai	1,40
62	Đường số 3	Ngã 4 kênh Cùng	Cầu Bưu Điện	1,30
63	Đường số 3	Ngã 4 kênh cùng	Đầu kênh Tân Điền	1,30
64	Đường số 3	Ngã 3 đầu cầu Bưu Điện	Ngã 3 vào kênh cùng Tân Điền A	1,40

STT	 Đường, tuyến lộ, khu vực	Đoạn đường		Hệ số điều chỉnh giá đất (K)
		Từ	Đến	
(1)	(2)	(3)	(4)	(5)
65	Đường số 3	Ngã 3 vào kênh cùng Tân Điền A	Đầu Kênh Đứng	1,60
66	Đường số 4	Cầu Bưu Điện	Cầu Ngang UBND xã	1,20
67	Đường số 4	Cầu ngang UBND xã	Ngã 3 lộ quy hoạch mới	1,30
68	Đường số 4	Cầu ngang UBND xã	Ngã ba kênh Xáng	1,30
69	Đường số 4	Ngã ba kênh xáng (2 bên)	Đường vào kênh Xáng (Giáp ranh đất nhà ông Sáu Báo)	1,20
70	Đường số 4	Ngã 3 lộ quy hoạch mới	Đối diện ngã 3 kênh Đứng	1,40
71	Các tuyến lộ khác	Đầu cầu Chợ Mới (bờ nam)	Ngã 3 Miếu ông Cò	1,40
72	Các tuyến lộ khác	Ngã 4 cầu chợ mới	Cầu Miếu ông Cò	1,30
73	Các tuyến lộ khác	Ngã 3 kênh Xáng	Đối diện ngã 3 kênh Cây Sộp	1,30
74	Các tuyến lộ khác	Cầu Cây Thè	Ngã 3 lộ kênh cùng	1,30
75	Các tuyến lộ khác	Cầu Chợ Mới	Ngã 3 lộ kênh cùng	1,30
76	Các tuyến lộ khác	Ngã 3 kênh Cây Sộp – Kênh Miếu ông Cò	Ngã 3 kênh Cây Sộp – Kênh Cùng	1,50
77	Các tuyến lộ khác	Ngã 3 lộ vòng xuống Sông Đường Cây trước Khu vực UBND xã	Trước cổng Trường Trung học cơ sở Phú Tân (hướng sông)	1,30
78	Các tuyến lộ khác	Cầu Tân Điền	Ngã 3 lộ về cầu Bưu Điện	1,30
79	Các tuyến lộ khác	UBND xã Phú Tân vòng theo lộ nhựa	Cầu Chợ Mới	1,30
<b>4. Xã Việt Thắng</b>				

STT	Đường, tuyến lộ, khu vực	Đoạn đường		Hệ số điều chỉnh giá đất (K)
		Từ	Đến	
(1)	(2)	(3)	(4)	(5)
80	UBND xã đến cầu Cà Đai	UBND xã Việt Thắng	Hết ranh đất ông Ba Be (Về hướng cầu Bào Châu, 2 bên)	1,20
81	UBND xã đến cầu Cà Đai	Hết ranh đất ông Ba Be	Cầu Bào Châu	1,10
82	UBND xã đến cầu Cà Đai	Cầu Bào Châu	Cầu Cà Đai	1,20
83	UBND xã đến đập Kiểm Lâm (Tuyến lộ cấp 6)	Cầu Đậu Lợi	Cống Tư Điểm	1,40
84	UBND xã đến đập Kiểm Lâm (Tuyến lộ cấp 6)	Cống Tư Điểm	Cầu Dân Quân	1,20
85	UBND xã đến đập Kiểm Lâm (Tuyến lộ cấp 6)	Cầu Dân Quân	Cầu Kiểm Lâm	1,20
86	Khu Chợ Mới (Áp Hiệp Thành)			1,40
87	Khu Chợ Mới	Cầu Đậu Lợi	Hết ranh Khu Chợ Mới	1,20
88	Kênh 30/4 - Bào Châu	Kênh 30/4	Lộ uỷ ban xã Cà Đai	1,20
89	Lung Cây Giá đến kênh Kiểm Lâm	Lung Cây Giá	Kênh Kiểm Lâm	1,40
90	Kênh Ba đến kênh So Đũa	Kênh Ba	Kênh So Đũa	1,40
<b>5. Xã Tân Hưng Tây</b>				
91	Cầu Kênh Mới đến chợ Cái Bát	Cầu Kênh Mới (Hướng Đông)	Về hướng chợ Cái Bát: 200m	1,10
92	Cầu Kênh Mới đến chợ Cái Bát	Cầu Kênh Mới từ mét 201	Cách cầu trạm y tế xã: 100m	1,10
93	Cầu Kênh Mới đến chợ Cái Bát	Cách cầu trạm y tế xã: 100m	Cầu trạm y tế xã	1,40



STT	Đường, tuyến lộ, khu vực	Đoạn đường		Hệ số điều chỉnh giá đất (K)
		Từ	Đến	
(1)	(2)	(3)	(4)	(5)
94	Cầu Kênh Mới đến chợ Cái Bát	Cầu trạm y tế xã	Hết ranh đất ông Tô Thành Khương	1,30
95	Trung tâm chợ Cái Bát	Cầu Cái Bát 2 bên (Khu vực chợ)	Rẽ qua cầu Kênh Ông Xe đến hết trường cấp I, II; trở lại trường mẫu giáo Hướng Dương (lộ cấp 6)	1,10
96	Trung tâm chợ Cái Bát	Kênh Ông Xe Bờ Bắc	Đường vào Trường mẫu giáo Hướng Dương	1,10
97	Trung tâm chợ Cái Bát	Kênh Ông Xe Bờ Nam	Trường Tiểu học Tân Hưng Tây A	1,10
98	Các tuyến khác	Đường vào Trường mẫu giáo Hướng Dương (Hướng Bắc)	Hết ranh đất ông Tô Bình Ken	1,10
99	Các tuyến khác	Hết ranh đất ông Tô Bình Ken	Hết ranh đất ông Đỗ Thanh Hồng	1,10
100	Các tuyến khác	Ranh đất ông Nguyễn Văn Sứt	Về chùa Ngọc Ân (Cách 200m)	1,10
101	Các tuyến khác	Ranh đất ông Lý Thạnh	Về cầu Trung ương Đoàn: 200m	1,10
102	Lộ Cái Nước - Cái Đôi Vàm	Cầu Vàm Đình	Cầu kênh Đứng (2 bên)	1,30
103	Lộ Cái Nước - Cái Đôi Vàm	Cầu kênh Đứng	Cầu Bào Láng (2 bên)	1,00
104	Lộ Cái Nước - Cái Đôi Vàm	Cầu Vàm Đình	Hết ranh ông Phạm Văn Chàng	1,30
105	Tuyến kênh Ông Xe, phía Bắc	Ranh đất ông Đỗ Thanh Hồng	Hết ranh ông Đỗ Đắc Thời	1,10
106	Tuyến kênh Ông Xe, phía Nam	Trường Tiểu học Tân Hưng Tây A	Hết ranh Chùa Ngọc Ân	1,00
107	Lộ Cái Nước - Cái Đôi Vàm	Hướng về cầu Trung Ương Đoàn 200 mét	Cầu Trung Ương Đoàn	1,10
108	Lộ Cái Nước - Cái Đôi Vàm	Cầu Trạm Y tế	Hết bãi Vật Liệu ông Nguyễn Minh Tiềm	1,10






STT	Đường, tuyến lộ, khu vực	Đoạn đường		Hệ số điều chỉnh giá đất (K)
		Từ	Đến	
(1)	(2)	(3)	(4)	(5)
109	Lộ cấp VI đồng bằng	Ngã 3 xã Việt Thắng	Cầu Cống Đá	1,10
110	Lộ cấp VI đồng bằng	Cầu Cống Đá	Cầu Kiểm Lâm	1,20
<b>6. Xã Tân Hải</b>				
111	Tuyến Bào Láng	Đầu kênh Bào Láng phía bên sông	Lộ huyện Vàm Đình - Cái Đồi Vàm	1,40
112	Tuyến Bào Láng	Đầu kênh Bào Láng phía bên UBND xã	Lộ huyện Vàm Đình - Cái Đồi Vàm	1,60
113	Tuyến lộ huyện Vàm Đình - Cái Đồi Vàm (Hướng Bắc)	Kênh Mới	Kênh 90	1,60
114	Phía UBND xã	Đầu kênh Đầu Sáu	Hết khu Bình Hưng	1,50
115	Phía UBND xã	Đầu kênh Đầu Sáu	Đầu Kênh Tư	1,50
116	Tuyến lộ ven sông Cái Đồi	Hết khu Bình Hưng	Kênh 90	1,20
117	Đối diện UBND xã (Hướng Tây)	Đầu cầu Kênh Mỹ Hưng	Đầu cầu Kênh Tân Điền	1,10
118	Bến Đĩa	Vàm Bến Đĩa	Hết ranh Trường Cấp II (2 bên)	1,30
119	Kênh Mới	Đầu Kinh Mới	Đầu lộ huyện (2 bên)	1,20
120	Kênh Công Nghiệp	Đầu kênh Công Nghiệp	Cuối kênh Công Nghiệp	1,20
121	Tân Phong	Đầu kênh Cái Cám	Cuối kênh Cái Cám	1,50
122	Tân Điền	Đầu kênh Tân Điền	Cuối kênh Tân Điền	1,50
123	Kênh Thanh Bình	Đầu Séo Cạn	Lô hai Thanh Bình	1,50

STT	Đường, tuyến lộ, khu vực	Đoạn đường		Hệ số điều chỉnh giá đất (K)
		Từ	Đến	
(1)	(2)	(3)	(4)	(5)
124	Tuyến kênh Mỹ	Đầu Kênh Mỹ	Giáp khu Bình Hưng (bờ Bắc)	1,20
<b>7. Xã Rạch Chèo</b>				
125	Tuyến lộ bê tông 2,5m phía bờ sông Bảy Háp	Đầu vàm Kênh Năm	Đầu Vàm Rạch Chèo (2 bên)	1,20
126	Tuyến lộ bê tông 3,0m Trung tâm xã Rạch Chèo	Vàm Rạch Chèo	Trụ sở UBND xã Rạch Chèo (2 bên)	1,10
127	Tuyến lộ bê tông 3,0m Trung tâm xã Rạch Chèo	Trụ sở UBND xã Rạch Chèo (2 bên)	Cầu Ba Lan (2 bên)	1,20
128	Tuyến lộ bê tông 1,5m Trung tâm xã Rạch Chèo	Cầu Ba Lan (2 bên)	Đầu kênh 90	1,30
129	Tuyến lộ bê tông 1,5m Trung tâm xã Rạch Chèo	Trụ sở Văn Hóa ấp Rạch Chèo	Cầu Kinh Cùg	1,00
130	Tuyến lộ bê tông bờ kè 3,5m	Đầu Vàm Rạch Chèo	Trụ sở UBND xã Rạch Chèo	1,00
131	Tuyến sông Kênh 90	Ngã ba Đường Ven (Phía Đông)	Cầu Kênh 90	1,00
132	Tuyến lộ huyện Vàm Đình - Cái Đôi Vàm (Hướng Nam)	Cầu Kênh 90	Cống Lung Heo	1,00
133	Tuyến lộ huyện Vàm Đình - Cái Đôi Vàm (Hướng Nam)	Cống Lung Heo	Cầu Bào Láng	1,00
134	Kênh Năm (Về UBND xã Tân Hưng Tây)	Cầu Kênh 5	Cầu Cổng Mới	1,30
135	Tuyến Kênh Cổng Mới	Cầu Cổng Mới	Bùn bình Cái Bát	1,30
136	Tuyến lộ vào chùa Vạn Phước	Cầu Cổng Mới	Chùa Vạn Phước	1,10



STT	Đường, tuyến lộ, khu vực	Đoạn đường		Hệ số điều chỉnh giá đất (K)
		Từ	Đến	
(1)	(2)	(3)	(4)	(5)
137	Tuyến lộ 3,0m xóm 14 chủ	Vàm Kênh 5	Đầu kênh Tư Gà	1,10
138	Tuyến lộ Trung tâm xã Rạch Chèo (lộ nhựa)	Đầu Vàm Kênh Năm (2 bên)	Cầu Rạch Chèo ngọn (2 bên)	1,10
139	Tuyến lộ Trung tâm xã Rạch Chèo (lộ nhựa)	Cầu Rạch Chèo ngọn (2 bên)	Cơ đất ông Trần Văn Hình (2 bên)	1,10
140	Tuyến lộ Trung tâm xã Rạch Chèo (lộ nhựa)	Cơ đất ông Trần Văn Hình (2 bên)	Cầu Đê Tây (2 bên)	1,10
141	Tuyến lộ Trung tâm xã Rạch Chèo (lộ nhựa)	Cầu Đê Tây (2 bên)	Cầu Bào Thùng (2 bên)	1,10
142	Tuyến lộ Trung tâm xã Rạch Chèo (lộ nhựa)	Cầu Bào Thùng (2 bên)	Cầu Đường Ven (2 bên)	1,10
143	Tuyến lộ Trung tâm xã Rạch Chèo (lộ nhựa)	Cầu Đường Ven (2 bên)	Lộ Cái Nước - Cái Đôi Vàm	1,00
<b>8. Xã Nguyễn Việt Khái</b>				
144	Khu trung tâm xã	Cửa Gò Công	Trạm Y tế	1,20
145	Khu trung tâm xã	Cầu UBND xã	Cầu Rạch Lạc Nhỏ phía trên bờ	1,30
146	Khu trung tâm xã	Giáp Khu tái định cư	Ban quản lý Rừng Phòng hộ Sào Lưới	1,80
147	Khu dân cư Gò Công (Khu Cù Lao)			1,40
148	Khu tái định cư Gò Công			1,30
149	Phan Ngọc Hiến	Cầu kênh Kiểm Lâm mới	Kênh Năm Nhung	1,30
150	Phan Ngọc Hiến	Kênh Năm Nhung	Đầu lộ về xã Nguyễn Việt Khái	1,30
151	Phan Ngọc Hiến	Đầu lộ về xã Nguyễn Việt Khái	Hết đất ông Phạm Văn Khương	1,30
152	Tuyến Rạch Cái Đôi Nhỏ (2 bên)	Cầu Cái Đôi Nhỏ	Kinh Cờ Trắng	1,30
153	Tuyến lộ Gò Công - Cái Đôi Vàm	Cầu Rạch Lạc Nhỏ	Cầu Cái Đôi Nhỏ	1,30
154	Tuyến lộ Gò Công - Cái Đôi Vàm	Cầu Cái Đôi Nhỏ (Hướng Đông)	Đường vào công huyện đội	1,30



STT	Đường, tuyến lộ, khu vực	Đoạn đường		Hệ số điều chỉnh giá đất (K)
		Từ	Đến	
(1)	(2)	(3)	(4)	(5)
155	Tuyến lộ Gò Công - Cái Đôi Vàm	Đường vào cổng Huyện đội	Cầu Kiểm Lâm	1,20
156	Xóm Gò Công cũ	Cầu Trắng	Hết lộ hiện hữu	1,30
157	Tuyến kênh Năm Nhung	Phan Ngọc Hiển	Rạch Cái Đôi Nhỏ	1,30
158	Khu hành chính huyện mới	Khu hành chính thuộc ấp Cái Đôi Nhỏ		1,30
159	Kênh Tập Đoàn	Đầu kênh Tập Đoàn	Hết ranh đất ông Huỳnh Văn Lùng	1,50
160	Kênh 6 Hậu	Đầu cầu Kênh 6 Hậu	Giáp Kênh 50	1,20
161	Tuyến lộ xã	Đầu cầu UBND xã	Hết ranh đất ông Võ Văn Phuôi	1,30
162	Tuyến lộ về trung tâm xã Nguyễn Việt Khái	Phan Ngọc Hiển (Vào 30m)	Cầu Cái Đôi Nhỏ	1,80
163	Tuyến lộ về trung tâm xã Nguyễn Việt Khái	Cầu Cái Đôi Nhỏ	Cầu Kênh Huyện ủy	1,40
164	Tuyến lộ về trung tâm xã Nguyễn Việt Khái	Cầu Kênh huyện ủy	Tuyến lộ về trung tâm xã (Cũ)	1,20
165	Tuyến lộ trong khu tái định cư			1,30
166	Tuyến Kênh Rạch Dơi	Đầu cầu Rạch Dơi	Cầu lộ cấp VI	1,30
167	Trương Định	Phan Ngọc Hiển	Dương Thị Cẩm Vân	1,30
168	Lý Tự Trọng	Tuyến đường 26/3	Đường 30/04	1,30
	Đất ở chưa có cơ sở hạ tầng	Thuận lợi về mặt giao thông thủy, bộ		1,20
		Không thuận lợi về mặt giao thông thủy, bộ		1,20

Các tuyến đường được bổ sung tại Quyết định số 33/2021/QĐ-UBND ngày 04/11/2021 của Ủy ban nhân dân tỉnh

**Xã Phú Mỹ**

169	Mỹ Thành – Bà Luông	Ranh đất ông Đỗ Văn Trọng	Hết ranh đất ông Lữ Văn Việt	1,00
-----	---------------------	---------------------------	------------------------------	------


**Xã Phú Tân**




STT	Đường, tuyến lộ, khu vực	Đoạn đường		Hệ số điều chỉnh giá đất (K)
		Từ	Đến	
(1)	(2)	(3)	(4)	(5)
170	Đường bê tông	Cầu kênh Tân Điền	Đầu Kênh Cái	1,10
171	Đường bê tông	Đầu Kênh Cái	Cống Mỹ Bình	1,10
172	Đường bê tông	Cống Mỹ Bình	Cầu trường TH Mỹ Bình	1,10
173	Đường bê tông	Cầu cống Mỹ Bình	Nhà Văn hóa ấp Láng Cháo	1,10
174	Đường bê tông	Nhà Văn hóa ấp Láng Cháo	Cống Ngã Tư số 1	1,10
175	Đường bê tông	Đầu Kênh Đứng	Cống Ngã Tư số 1	1,10
176	Đường bê tông	Đổi diện Ngã ba Kênh Đứng	Cầu Ngã Tư số 1	1,10
177	Đường bê tông	Đầu Kênh Đứng (đọc theo lộ Lê Duẩn)	Cầu Kênh Đứng (đọc theo lộ Lê Duẩn)	1,10
178	Đường bê tông	Đổi diện Ngã ba Kênh Cây Sộp	Cầu cống Đá Lớn (bắt qua xã Tân Hưng Tây)	1,10

## 7. HUYỆN ĐẦM DƠI


STT	Đường, tuyên lộ, khu vực	Đoạn đường		Hệ số điều chỉnh giá đất (K)	
		Từ	Đến		
(1)	(2)	(3)	(4)	(5)	
<b>1. Xã Tạ An Khương Đông</b>					
1	Xã Tạ An Khương Đông	Trung tâm xã Tạ An Khương Đông		1,00	
2	Xã Tạ An Khương Đông	UBND xã	Hết ranh Trường tiểu học	1,00	
3	Đường ô tô về trung tâm xã	UBND xã	Hết ranh Trạm Viễn thông	1,00	
4	Đường ô tô về trung tâm xã	Hết ranh Trạm viễn thông		Ranh xã Tạ An Khương Nam	1,00
5	Xã Tạ An Khương Đông	UBND xã	Về các hướng còn lại: 200m		1,00
6	Xã Tạ An Khương Đông	Ngã tư Cây Mết	Về các hướng: 200m		1,00
7	Xã Tạ An Khương Đông	UBND xã	Về vàm Kỹ Thuật: 200m (Phía lộ GTNT)		1,00
8	Xã Tạ An Khương Đông	UBND xã	Về Kênh 5: 200m (Phía lộ GTNT)		1,00
9	Đê Chống Tràn	Giáp ranh xã Tạ An Khương	Cống Chà Là		1,00
<b>2. Xã Tạ An Khương</b>					
10	Xã Tạ An Khương	Ngã tư Cây Nở	Về 4 hướng 300m		1,00
11	Xã Tạ An Khương	UBND xã	Áp Mương Điều B (Giáp lộ Đông Tây 300m)		1,00
12	Xã Tạ An Khương	UBND xã	Áp Tân Điền B (Giáp lộ Đông Tây 300m)		1,00
13	Xã Tạ An Khương	UBND xã	Ngã Tư Xóm Ruộng 200m		1,00

STT	 Đường, *tuyên lộ, khu vực	Đoạn đường		Hệ số điều chỉnh giá đất (K)
		Từ	Đến	
(1)	(2)	(3)	(4)	(5)
14	Xã Tạ An Khương	Ngã tư Cầu Ván	Về 4 hướng 200m	1,10
15	Tuyến Đê Tiểu Vùng 17	Vàm Mương Điều	Giáp xã Tạ An Khương Đông	1,00
16	Tuyến Đông - Tây	Cầu Mương Điều	Giáp xã Tạ An Khương Nam	1,00
17	Tuyến Lộ 14	Lộ Đông Tây	Cây Nổ	1,00
18	Tuyến Bồn Bồn	Cầu Bồn Bồn (2 Quân)	Giáp Lộ Mương Điều	1,00
19	Tuyến Mương Điều	Lộ Đông Tây	Vàm Mương Điều (Giáp Lộ Tiểu Vùng 17)	1,00
<b>3. Xã Tạ An Khương Nam</b>				
20	Xã Tạ An Khương Nam	UBND xã	Về hướng kênh xáng Sáu Đông 400m	1,30
21	Xã Tạ An Khương Nam	UBND xã	Về hướng Tân Hồng: 200m (Theo tuyến lộ) phía bờ Đông	1,30
22	Xã Tạ An Khương Nam	UBND xã	Về hướng Tân Hồng: 200m (Theo tuyến lộ) phía bờ Tây	1,00
23	Xã Tạ An Khương Nam	UBND xã	Cầu Hai An	1,20
24	Xã Tạ An Khương Nam	Cầu Hai An	Về hướng ngã ba Cây Dương, giáp thị trấn (Theo tuyến lộ)	1,30
25	Đường ô tô về trung tâm xã	Cầu lô 17 (Giáp ranh thị trấn)	Giáp ranh xã Tạ An Khương Đông	1,00
26	Đường ô tô về trung tâm xã Tân Tiến	Giáp ranh Thị Trấn Đầm Dơi	Cầu Hưng Mai	1,00
27	Đường ô tô về trung tâm xã Tân Tiến	Cầu Hưng Mai	Cầu Tân Lợi	1,00



STT	Đường, tuyến lộ, khu vực	Đoạn đường		Hệ số điều chỉnh giá đất (K)
		Từ	Đến	
(1)	(2)	(3)	(4)	(5)
<b>4. Xã Tân Trung</b>				
28	Xã Tân Trung	Cổng Nhị Nguyệt	Về 2 hướng (Sông Nhị Nguyệt và Tân Trung): 200m	1,00
29	Xã Tân Trung	Bến phà Hòa Trung 1 và Bến phà Hòa Trung 2	Về hướng UBND xã (2 bên lộ Đầm Dơi - Cà Mau): 200m	1,00
30	Xã Tân Trung	Cầu Hòa Trung	Cổng Tám Sị (2 bên lộ Đầm Dơi - Cà Mau)	1,00
31	Xã Tân Trung	Cổng Tám Sị	Về hướng Đầm Dơi (cách ngã ba cổng chào 1000m)	1,00
32	Xã Tân Trung	Ngã ba cổng chào hướng về TP. Cà Mau 1000m	Cổng Lung Vệ	1,00
33	Xã Tân Trung	Ngã ba Cổng Chào	Cầu Hội Đồng Ninh	1,00
34	Xã Tân Trung	Cổng Lung Vệ	Cầu Nhị Nguyệt	1,00
35	Xã Tân Trung	Ngã ba Cổng Chào	Ra Sông Bảy Háp	1,00
36	Xã Tân Trung	Cầu Hội Đồng Ninh	Cách cổng Nhị Nguyệt: 200m	1,10
37	Tuyến lộ mở rộng	Bến phà Hòa Trung 2 (về hướng Cầu Kênh Xáng)	Bến phà Hòa Trung 2 + 1000m	1,00
38	Tuyến lộ mở rộng	Bến phà Hòa Trung 2 + 1000m	Cầu Kênh Xáng + 1000m (về hướng Cầu Hòa Trung 2)	1,00
39	Tuyến lộ mở rộng	Cầu Kênh Xáng + 1000m (về hướng Cầu Hòa Trung 2)	Cầu Kênh Xáng (Cầu chữ Y)	1,00






STT	Đường, tuyến lộ, khu vực	Đoạn đường		Hệ số điều chỉnh giá đất (K)
		Từ	Đến	
(1)	(2)	(3)	(4)	(5)
<b>5. Xã Tân Thuận</b>				
40	Xã Tân Thuận	UBND xã Tân Thuận	Cụm kinh tế kỹ thuật xã Tân Thuận	1,00
41	Xã Tân Thuận	UBND xã Tân Thuận (Theo kênh xáng phía bên UBND xã )	Về hướng Vàm mương:1000m	1,00
42	Xã Tân Thuận	Khu QHDC 1/500		1,10
43	Xã Tân Thuận	Ngã ba Xóm Tắc (Đất ven sông, về hướng ngã ba Bông Két)	Hết ranh đất ông Việt Hùng (Ngang chùa Kim Liên Cổ Tự)	1,20
44	Xã Tân Thuận	Ngã ba Xóm Tắc (Đất ven sông, phía Tây)	Về các hướng Thuận Hòa: 300m	1,20
45	Xã Tân Thuận	Ngã ba Cây Tàng (Đất ven sông)	Về 2 hướng (Xóm Tắc, Ao Bông): 500m	1,00
46	Xã Tân Thuận	Ngã tư Trạm Y tế	Về các hướng: 200m	1,00
47	Xã Tân Thuận	Ngã ba Bồn Bồn	Về các hướng: 200m	1,00
48	Xã Tân Thuận	Ngã Tư ông Rum	Về các hướng: 200m	1,00
<b>6. Xã Tân Đức</b>				
49	Xã Tân Đức	Ngã tư Hiệp Bình	Về các hướng: 200m	1,00
50	Xã Tân Đức	Ngã tư Tân Phước (Đầu Trâu)	Về các hướng: 200m	1,00
51	Xã Tân Đức	Ngã tư kênh Sáu Đông	Về các hướng: 200m	1,00
52	Xã Tân Đức	Cầu 6 Tấn	Cầu Chúa Biện	1,00



STT	Đường, tuyên lộ, khu vực	Đoạn đường		Hệ số điều chỉnh giá đất (K)
		Từ	Đến	
(1)	(2)	(3)	(4)	(5)
53	Đường ô tô về trung tâm xã	Cầu Tân Đức 2	Cầu 6 Đông	1,20
54	Ngã tư Soa Đũa	Về các hướng: 200m		1,00
55	Ngã tư Ông Rum	Về các hướng: 200m		1,00
56	Ngã tư Cây Mết	Về các hướng: 200m		1,00
57	Ngã tư Chông Mỹ	Về các hướng: 200m		1,00
58	Lộ Đầm Dơi - Cà Mau	Cầu Tân Lợi	Cầu Tân Đức 2	1,00
<b>7. Xã Tân Tiến</b>				
59	Xã Tân Tiến	Cầu Ông Búp (Phía Nam)	Hết ranh bên tàu Tân Tiến (Đất ven sông)	1,20
60	Xã Tân Tiến	Cách bến tàu Tân Tiến: 30m (Về phía sau, giới hạn lộ Cà Học - Tân Tiến)	Cầu Ông Búp (Phía sau nhà lồng, giới hạn lộ Tân Tiến - Cà Học)	1,20
61	Xã Tân Tiến	Cổng Ông Búp (Phía UBND xã)	Về hướng Tắc Cây Bần: 200m	1,20
62	Xã Tân Tiến	Bến tàu Tân Tiến	Về hướng Cây Tàng (Đất ven sông)	1,20
63	Xã Tân Tiến	Đất các dãy tiếp giáp nhà lồng		1,20
64	Xã Tân Tiến	Móng cầu ông Búp	Hết khu văn hóa Tân Tiến (Giáp ấp Thuận Thành)	1,20
65	Xã Tân Tiến	Khu văn hoá Tân Tiến	Ngã ba Cây Tàng (2 bên lộ xe Tân Tiến - Cà Học)	1,20



STT	Đường tuyên lộ, khu vực	Đoạn đường		Hệ số điều chỉnh giá đất (K)
		Từ	Đến	
(1)	(2)	(3)	(4)	(5)
66	Xã Tân Tiến	Ngã ba Cây Tàng (Phía Đông)	Về 2 hướng : 500m (Nước Trong và Đồn biên phòng)	1,20
67	Xã Tân Tiến	Ngã ba trạm y tế 2 bên lộ xe (lộ bê tông)	Ngã ba lộ xe về xã Tân Thuận	1,20
68	Xã Tân Tiến	Cầu Ông Búp	Về hướng Tắc Cây Bần: 200m (Phía UBND xã)	1,20
69	Xã Tân Tiến	Cầu Ông Búp + 200 m	Về hướng Tắc Cây Bần (Đối diện UBND xã)	1,20
70	Xã Tân Tiến	Ngã ba Đầu Trâu	Về các hướng: 200m	1,20
71	Xã Tân Tiến	Ngã ba đập Mặt Trời	Về các hướng: 200m	1,20
72	Xã Tân Tiến	Ngã ba kênh Nghĩa Hải	Về các hướng: 200m	1,20
73	Xã Tân Tiến	Cầu Ông Búp 2 bên lộ xe	Bến phà Tân Tiến - Tân Thuận	1,20
74	Xã Tân Tiến	Ngã 3 lộ xe về xã Tân Thuận	Cầu Chùm Lựu	1,30
75	Xã Tân Tiến	Cầu Chùm Lựu	Cầu Tân Đức 2	1,20
76	Xã Tân Tiến	Ngã 3 Cây Tàng (2 bên lộ xe Tân Tiến - Cà Học)	Cà Học	1,20
77	Xã Tân Tiến	Ngã Ba Đường Tránh	Ngã Ba Trung Tâm Văn Hóa Xã	1,20
<b>8. Xã Tân Dân</b>				
78	Xã Tân Dân	Ngã ba kênh Sáu Thước	Về các hướng: 300m	1,20

STT	 Đường, * tuyến lộ, khu vực	Đoạn đường		Hệ số điều chỉnh giá đất (K)
		Từ	Đến	
(1)	(2)	(3)	(4)	(5)
79	Xã Tân Dân	Ngã ba Lô 4	Về hướng Lô 1: 300m	1,00
80	Xã Tân Dân	Ngã ba Lô 4	Về hướng Đông: 300m	1,20
81	Xã Tân Dân	Ngã ba Lô 1	Về các hướng: 300m	1,20
82	Xã Tân Dân	Cầu Cả Bát (Lộ Đầm Dơi - Tân Tiến)	Về hướng cầu Vũ Đức: 1500m	1,20
83	Đường ô tô về trung tâm xã	Cầu Cả Bát	Kênh Lò Gạch	1,00
84	Đường ô tô về trung tâm xã	Kênh Lò Gạch	Ngã ba Lô 4	1,00
85	Xã Tân Dân	Kênh Mới	Về các hướng: 500m	1,00
<b>9. Xã Tân Duyệt</b>				
86	Xã Tân Duyệt	Khu Quy hoạch chợ ấp 9 (Cầu ấp 9 về hướng Thanh Tùng )		1,30
87	Xã Tân Duyệt	Cầu ấp 9	Hướng về Đầm Dơi 700m	1,00
88	Xã Tân Duyệt	Cổng ngã tư Xóm Ruộng (Lộ Đầm Dơi - Cà Mau)	Cầu Nhị Nguyệt	1,00
89	Xã Tân Duyệt	Cách cổng ngã tư Xóm Ruộng: 30m	Cầu kênh Dân Quân	1,20
90	Xã Tân Duyệt	Ngã ba Cống Đá	Về các hướng: 200m	1,00
91	Xã Tân Duyệt	Ngã tư Ông Bình	Về hai hướng: 500 m	1,20
92	Xã Tân Duyệt	Ngã ba Rạch Sao	Hướng về cầu Lung Giữa	1,00
93	Xã Tân Duyệt	Ngã ba Rạch Sao + 201m (2 bên lộ)	Về các hướng	1,20




**Đường,  
tuyến lộ, khu vực**


STT		Đoạn đường		Hệ số điều chỉnh giá đất (K)
		Từ	Đến	
(1)	(2)	(3)	(4)	(5)
94	Xã Tân Duyệt	Cổng ấp 10	Về hai bên cống: 300m	1,00
95	Xã Tân Duyệt	Đoạn Ngã Tư Ông Bình	Cầu Bào Vuông	1,00
96	Xã Tân Duyệt	Ngã Tư Ông Bình	Cổng đá	1,00
97	Xã Tân Duyệt	Đoạn Cầu Lung Ứng	Cầu Bào Vuông	1,00
98	Xã Tân Duyệt	Đoạn Cầu Thầy Chương	Cầu Lung Ứng	1,00
99	Xã Tân Duyệt	Đoạn Cầu Thầy Chương	Cầu Bào Bèo	1,00
100	Xã Tân Duyệt	Lộ Đầm Dơi Thanh Tùng	Các Đoạn còn lại	1,20
101	Xã Tân Duyệt	Cầu Rạch Sao II	Cầu Kinh Hàng Dừa	1,00
102	Xã Tân Duyệt	Cầu Kinh Hàng Dừa	Cổng Lung Gạo	1,00
103	Xã Tân Duyệt	Cổng đá	Giáp ranh xã Quách Phẩm Bắc (lộ 709)	1,00
<b>10. Xã Trần Phán</b>				
104	Xã Trần Phán	Cổng Chà Là	Hết ranh bến tàu liên huyện (Trên lộ và dưới sông)	1,20
105	Xã Trần Phán	Bến tàu liên huyện	Kênh Chín Y	1,00
106	Xã Trần Phán	Kênh Chín Y	Cổng Bờ Đập (Sông Bày Háp)	1,00
107	Xã Trần Phán	Cổng Chà Là	Cầu Chà Là I (Hướng Bắc)	1,20
108	Xã Trần Phán	Cổng Chà Là	Cầu Chà Là I (Hướng Nam)	1,20
109	Xã Trần Phán	Cầu Chà Là I + 200m	Về hướng sông Chà Là: 200m (2 bên)	1,00



STT	Đường, tuyên lộ, khu vực	Đoạn đường		Hệ số điều chỉnh giá đất (K)
		Từ	Đến	
(1)	(2)	(3)	(4)	(5)
110	Xã Trần Phán	Cổng Chà Là	Cầu Kéo cũ (Trạm y tế cũ)	1,00
111	Xã Trần Phán	Trạm y tế	Bến phà Chà Là (2 bên lộ dọc theo sông Bày Háp)	1,00
112	Xã Trần Phán	Cầu Chà Là (2 bên lộ Chà Là - Cái Keo)	Lộ Chà Là - Cái Nước	1,00
113	Xã Trần Phán	Cầu Chà Là I	Kênh Chín Y (2 bên lộ Chà Là - Tân Trung)	1,00
114	Xã Trần Phán	Kênh Chín Y	Cách cổng Bờ Đập: 200m (2 bên lộ Chà Là - Tân Trung)	1,00
115	Xã Trần Phán	Cổng Bờ Đập	Về các hướng còn lại: 200m	1,00
116	Xã Trần Phán	Đê ngăn mặn ấp Nhị Nguyệt	Về 2 hướng: 200m (Trần Phán và sông Nhị Nguyệt)	1,00
117	Xã Trần Phán	Cầu Sáu Hoàng	Cầu Út Hà	1,30
118	Xã Trần Phán	Cầu Sáu Hoàng	Cầu Chà Là II (Lộ Đầm Dơi - Cái Nước)	1,20
119	Xã Trần Phán	Cầu Chà Là II	Cầu Bá Huê (Lộ Đầm Dơi - Cái Nước)	1,10
120	Xã Trần Phán	Cầu Bá Huê	Cầu Kênh Nai (Lộ Đầm Dơi - Cái Nước)	1,00
121	Xã Trần Phán	Cầu kênh Nai	Cổng Lung Gạo giáp ranh xã Tân Duyệt	1,00
122	Xã Trần Phán	Cầu Sáu Hoàng	Hết ranh bến phà Chà Là	1,00
123	Lộ bê tông số 6	Ngã tư lộ Chà Là	Đường bê tông số 6	1,00




STT	Đường, tuyến lộ, khu vực	Đoạn đường		Hệ số điều chỉnh giá đất (K)
		Từ	Đến	
(1)	(2)	(3)	(4)	(5)
124	Lộ bê tông số 7	Giáp đường dẫn Cầu Chà Là I	Cuối tuyến	1,00
<b>11. Xã Nguyễn Huân</b>				
125	Xã Nguyễn Huân	Bến tàu Vàm Đầm	Nhà ông Trần Mậu	1,00
126	Xã Nguyễn Huân	Nhà ông Trần Mậu	Ngã ba Vàm Đầm (Phía mé sông)	1,20
127	Xã Nguyễn Huân	Bến tàu Vàm Đầm	Ngã ba Vàm Đầm (Phía trên lộ)	1,00
128	Xã Nguyễn Huân	Bến tàu Vàm Đầm	Rạch Ông Mao (Phía lộ giáp mé sông lên giáp phía sau dãy nhà nằm trên đường 3-2)	1,00
129	Xã Nguyễn Huân	Cách lộ cấp VI đồng bằng 20m	Cầu Ông Mao (2 bên)	1,00
130	Xã Nguyễn Huân	Rạch Ông Mao	Hết ranh Trường cấp II	1,20
131	Xã Nguyễn Huân	Ngã ba Vàm Đầm	Hết ranh Trạm y tế (Phía mé sông)	1,00
132	Xã Nguyễn Huân	Ngã ba Vàm Đầm	Hết ranh Trạm y tế (Phía lộ)	1,00
133	Xã Nguyễn Huân	Ngã ba kênh Ba Hồng	Về các hướng: 200m	1,10
134	Xã Nguyễn Huân	Ngã ba Bảy Căn	Về các hướng: 200m	1,20
135	Xã Nguyễn Huân	Cụm dân cư làng cá Hố Gù		1,20
136	Tuyến lộ cấp VI đồng bằng	Giáp xã Tân Tiến	Bến phà Cá Bẹ	1,00
137	Xã Nguyễn Huân	Từ nhà ông Châu Văn Loan	Trường tiểu học Vàm Đầm (tính 2 bên)	1,00
138	Xã Nguyễn Huân	Từ nhà ông Dương Văn Chiêu	Đến giáp khu đất người dân tộc (tính 2 bên)	1,00



STT	Đường, tuyến lộ, khu vực	Đoạn đường		Hệ số điều chỉnh giá đất (K)
		Từ	Đến	
(1)	(2)	(3)	(4)	(5)
139	Đường 3-2	Từ nhà ông Trần Văn Lượng (giáp đường số 2)	Qua khỏi lộ cấp VI đồng bằng 20m (tính 2 bên)	1,00
140	Đường số 1	Nhà ông Lý Văn Vũ (Giáp đường số 3, đối diện nhà lồng)	Nhà ông Huỳnh Văn Xê (Giáp đường 3/2)	1,00
141	Đường số 2	Nhà ông Trần Văn Bé	Nhà bà Tạ Kim Sa (2 bên đường)	1,00
142	Đường số 3	Nhà bà Võ Hồng My	Nhà ông Huỳnh Văn Hoài (dãy nhà phía Bắc)	1,00
143	Đường số 4	Nhà ông Huỳnh Văn Hoài	Nhà ông Trần Chấn Quý (2 bên đường)	1,00
144	Đường số 5	Nhà ông Võ Hoàng Nhu (Giáp đường số 3)	Nhà ông Nguyễn Chí Linh, giáp đường 3/2 (hai bên đường).	1,10
145	Đường số 6	Nhà ông Vương Quốc Nam (Giáp đường số 3, đối diện nhà lồng)	Nhà ông Đoàn Văn Kiều (giáp đường 3/2).	1,00
146	Đường cấp VI đồng bằng	Đường 3/2	Hết ranh Nhà văn hóa xã	1,00
147	Đường cấp VI đồng bằng	Hết ranh Nhà văn hóa xã	Hết ranh Trạm Y Tế	1,00
148	Đường cấp VI đồng bằng	Hết ranh Trạm Y Tế	Bến Phà Cà Bẹ	1,00
<b>12. Xã Ngọc Chánh</b>				
149	Lộ xe Đầm Dơi - Thanh Tùng	Cầu Bào Sen	Cầu Ba Dầy	1,20
150	Lộ xe Đầm Dơi - Thanh Tùng	Cầu Ba Dầy	Cầu Trường Đạo (Giáp ranh xã Thanh Tùng)	1,20




STT	 Đương, tuyến lộ, khu vực	Đoạn đường		Hệ số điều chỉnh giá đất (K)
		Từ	Đến	
(1)	(2)	(3)	(4)	(5)
151	Xã Ngọc Chánh	Ngã ba Thầy Cẩn	Về hướng Vàm Đầm: 200m	1,20
152	Xã Ngọc Chánh	Ngã ba Cống Đá Nông Trường	Cầu Đồng Gò	1,00
153	Xã Ngọc Chánh	Ngã ba Cống Đá Nông Trường	Cầu Đồng Gò	1,00
154	Xã Ngọc Chánh	Ngã 3 Cống Đá kênh Ông Trường (Dọc kênh Ông Trường)	Hướng về xã Thanh Tùng + 500m	1,00
<b>13. Xã Quách Phẩm Bắc</b>				
155	Xã Quách Phẩm Bắc	UBND xã Quách Phẩm Bắc	Về hướng Trường cấp II	1,10
156	Xã Quách Phẩm Bắc	UBND xã	Về hướng Trường cấp II (Lộ 3,5m)	1,00
157	Xã Quách Phẩm Bắc	Trường cấp II	Hết ranh Trường cấp I (2 bên)	1,20
158	Xã Quách Phẩm Bắc	UBND xã	Hết ranh Trường mẫu giáo: 500m (Về hướng sông Cây Kè)	1,00
159	Xã Quách Phẩm Bắc	UBND xã	Về hướng Nhà Cũ - Lầu Quốc Gia: 500m	1,00
160	Xã Quách Phẩm Bắc	Lầu Quốc Gia	Về hướng Kênh Cùng: 300m	1,00
161	Xã Quách Phẩm Bắc	Lầu Quốc Gia	Về hướng Bà Hinh: 300m	1,00
162	Xã Quách Phẩm Bắc	Lầu Quốc Gia	Về hướng Kênh Giữa: 300m	1,00
163	Xã Quách Phẩm Bắc	Lầu Quốc Gia + 300m	Cách UBND xã: 500m	1,00



STT	Đường, tuyến lộ, khu vực	Đoạn đường		Hệ số điều chỉnh giá đất (K)
		Từ	Đến	
(1)	(2)	(3)	(4)	(5)
164	Xã Quách Phẩm Bắc	Cầu Bà Hính	Về sông Bà Hính: 500m	1,00
165	Xã Quách Phẩm Bắc	Cầu Bà Hính	Về hướng Lầu Quốc Gia: 500m	1,00
166	Xã Quách Phẩm Bắc	Cầu Bà Hính	Giáp ranh xã Quách Phẩm	1,00
167	Xã Quách Phẩm Bắc	Giáp Trần Phán (Kênh Út Hà)	Cách Lầu Quốc Gia: 300m	1,00
168	Lộ cấp V	Trạm Viễn Thông	Lộ Quốc Gia	1,00
<b>14. Xã Thanh Tùng</b>				
169	Xã Thanh Tùng	UBND xã Thanh Tùng cũ	Cầu Bảo Mù (Chợ Thanh Tùng) + 60m (Hết ranh cây xăng Hoàng Búp)	1,00
170	Xã Thanh Tùng	Cầu Bảo Mù	Về hướng Kênh Ba (2 bên)	1,20
171	Xã Thanh Tùng	Cây xăng Hoàng Búp	Cầu Bào Dừa	1,20
172	Xã Thanh Tùng	Cầu Bào Dừa	UBND xã Thanh Tùng mới (Hướng Tây)	1,20
173	Xã Thanh Tùng	Cầu Bào Dừa	Về hướng Xóm Dừa (2 bên): 200m	1,20
174	Xã Thanh Tùng	Đầu kênh Trương Đạo	Về hướng Vàm Đầm: 200m	1,20
175	Xã Thanh Tùng	Đầu kênh Ông Đơn	Về hướng Trương Đạo: 200m	1,20
176	Xã Thanh Tùng	Đầu Kênh 3	Về hướng Đập Xóm Miên: 200m	1,20
177	Xã Thanh Tùng	Cầu Thanh Tùng	Đập Trương Đạo (Tuyến lộ nhựa)	1,00




STT	Đường, tuyên lộ, khu vực	Đoạn đường		Hệ số điều chỉnh giá đất (K)
		Từ	Đến	
(1)	(2)	(3)	(4)	(5)
178	Xã Thanh Tùng	Cầu Thanh Tùng	Hướng Trụ sở văn hoá: 200m (2 bên)	1,20
179	Xã Thanh Tùng	Cầu Trường Đạo	Trường tiểu học Thanh Tùng (Điểm Trường Đạo)	1,20
180	Xã Thanh Tùng	UBND xã cũ	Ngã 3 chợ Thanh Tùng (nhà ông Nguyễn Văn Định)	1,20
181	Xã Thanh Tùng	Salatel	Đập Xóm Miên (2 bên)	1,20
182	Xã Thanh Tùng	Cầu Xóm Miên	Về hướng đầu kênh 3: 200m	1,20
183	Xã Thanh Tùng - Tam Giang	Đầu kênh Ông Đơn (cây xăng Hoàng Đen)	Cầu Ông Đơn (nhà ông Út Trị)	1,00
184	Lộ bê tông 1,5m về UBND xã	Cầu Nông Trường	Khu văn hóa xã	1,00
185	Đoạn ngã 3 Chợ	Ngã 3 Chợ (nhà Nguyễn Ngọc Hân)	Cầu Bảo Mũ (Nhà Phan Văn Đợi)	1,00
<b>15. Xã Quách Văn Phẩm</b>				
186	Xã Quách Văn Phẩm	Cầu Cái Keo 1	Hết ranh Trường Mẫu giáo (Trung tâm chợ)	1,10
187	Xã Quách Văn Phẩm	Trường Mẫu giáo	Về hướng ngã ba Cây Dương: 100m	1,00
188	Xã Quách Văn Phẩm	Trường mẫu giáo + 100m	Ngã ba Cây Dương (Giáp Năm Căn)	1,00
189	Xã Quách Văn Phẩm	Ngã ba Cây Dương	Về hướng sông Cái Nháp: 200m	1,00
190	Xã Quách Văn Phẩm	Cầu Cái Keo 1	Hết ranh Trường Cấp II	1,00
191	Xã Quách Văn Phẩm	Trường cấp II	Hết ranh Trường THPT liên huyện	1,00



STT	Đường, tuyến lộ, khu vực	Đoạn đường		Hệ số điều chỉnh giá đất (K)
		Từ	Đến	
(1)	(2)	(3)	(4)	(5)
192	Xã Quách Văn Phẩm	Hết ranh Trường THPT liên huyện	Cách cổng Bà Hính: 400m	1,10
193	Xã Quách Văn Phẩm	Bến tàu Bà Hính	Về hướng chợ Bà Hính: 200m	1,00
194	Xã Quách Văn Phẩm	Bến tàu Bà Hính	Về phía sông Bà Hính: 200m	1,00
195	Xã Quách Văn Phẩm	Cầu Cái Keo 1	Về hướng Cầu Cái Keo 2 (2 bên): 200m	1,00
196	Xã Quách Văn Phẩm	Cầu Cái Keo 2 + 200m	Về hướng sông Cái Keo (2 bên): 300m	1,00
197	Xã Quách Văn Phẩm	Cổng Bào Hầm	Về các hướng: 200m	1,00
198	Xã Quách Văn Phẩm	Ngã ba Khạo Đỏ	Về các hướng: 200m	1,00
199	Xã Quách Văn Phẩm	Cầu Cái Keo 2 + 300m	Cách cổng Bào Hầm: 200m	1,00
200	Xã Quách Văn Phẩm	Tuyến từ đường Phía Sông Bà Hính + 201m	Hết ranh Trường tiểu học An Lập	1,00
201	Xã Quách Văn Phẩm	Cầu Cái Keo II	Bến phà Cây Dương	1,00
202	Xã Quách Văn Phẩm	Trung tâm hành chính xã	Bến phà Cây Dương	1,00
203	Xã Quách Văn Phẩm	Giáp lộ nội ô chợ Cái keo	Giáp ranh Chùa Hưng Thới Tự	1,00
204	Đường số 2, 3, ấp Cái Keo	Giáp đường số 10	Giáp đường số 8	1,00
205	Đường số 5, ấp Cái Keo	Giáp đường số 11	Giáp ngã 3 Cây Dương về hướng sông Cái Nháp 200m	1,00
206	Đường số 6, ấp Cái Keo	Giáp đường số 14	Giáp ngã 3 Cây Dương về hướng sông Cái Nháp 200m	1,20




STT	Đường, tuyến lộ, khu vực	Đoạn đường		Hệ số điều chỉnh giá đất (K)
		Từ	Đến	
(1)	(2)	(3)	(4)	(5)
207	Đường số 9, ấp Cái Keo	Lộ nội ô chợ Cái Keo	Giáp lộ trung tâm hành chính xã - Bến phà Cây Dương	1,20
208	Đường số 10, ấp Cái Keo	Lộ nội ô chợ Cái Keo	Giáp lộ trung tâm hành chính xã - Bến phà Cây Dương	1,00
209	Đường số 11, ấp Cái Keo	Lộ nội ô chợ Cái Keo	Giáp lộ trung tâm hành chính xã - Bến phà Cây Dương	1,20
210	Đường số 12, ấp Cái Keo	Lộ nội ô chợ Cái Keo	Giáp đường số 5	1,20
211	Đường số 14, ấp Cái Keo	Lộ nội ô chợ Cái Keo	Bến phà Cây Dương	1,00
212	Đường số 3, ấp bà Hính	Giáp nhà ông Lý Văn Mến	Giáp đường số 5	1,00
213	Đường số 4, ấp bà Hính	Giáp đường số 2	Giáp đường số 3	1,20
214	Đường số 3, ấp bà Hính	Giáp đường số 2	Đến phía Sông Bà Hính hết ranh Trường Tiểu Học An Lập	1,20
215	Đường số 5, ấp bà Hính	Giáp lộ ô tô về trung tâm xã	Giáp đường số 2	1,20
216	Tuyến trung tâm xã	Cầu Cái Keo II	Giáp lộ trung tâm xã	1,20
	Đất ở chưa có cơ sở hạ tầng	Thuận lợi về mặt giao thông thủy, bộ		1,20
		Không thuận lợi về mặt giao thông thủy, bộ		1,20
<b>Các tuyến đường được bổ sung tại Quyết định số 33/2021/QĐ-UBND ngày 04/11/2021 của Ủy ban nhân dân tỉnh</b>				
217	Tuyến đường trục chính Đông - Tây	Toàn tuyến đoạn qua địa bàn huyện Đầm Dơi		1,00
218	Tuyến đường trục chính Đông - Tây	Cầu Chúa Biện	500m về 02 hướng	1,00



STT	Đường, tuyến lộ, khu vực	Đoạn đường		Hệ số điều chỉnh giá đất (K)
		Từ	Đến	
(1)	(2)	(3)	(4)	(5)
219	Tuyến đường trục chính Đông - Tây	Cầu Đổng Trên	500m về 02 hướng	1,00
220	Tuyến đường trục chính Đông - Tây	Cầu Ông Chử	500m về 02 hướng	1,00
221	Tuyến đường trục chính Đông - Tây	Cầu Vàm Mương	500m về hướng Đầm Dơi	1,00

## 8. HUYỆN NĂM CĂN



STT	Đường, tuyến lộ, khu vực	Đoạn đường		Hệ số điều chỉnh giá đất (K)
		Từ	Đến	
(1)	(2)	(3)	(4)	(5)
<b>1. Xã Tam Giang Đông</b>				
1	Ấp Vinh Hoa	Ranh đất ông Khánh	Hết ranh đất ông Út Huỳnh	1,20
2	Ấp Vinh Hoa	Ranh đất ông Vịnh	Cầu nhà bà Chín Thành	1,20
3	Ấp Kinh Ba	Khu dân cư	Hết ranh đất ông Phèn (Kênh Ba)	1,00
4	Ấp Kinh Ba	Ranh đất ông Hồng	Vàm Cái Nước (Hết ranh đất ông Sáu Nghĩa)	1,10
5	Ấp Kinh Ba	Hết ranh đất ông Phèn	Rạch Xèo Bá (Hết ranh đất ông Út Hâu)	1,10
6	Ấp Hồ Gùi	Cụm quy hoạch - tái định cư dân cư Hồ Gùi 1,2		1,10
7	Ấp Hồ Gùi	Cụm quy hoạch - tái định cư khu 1 ấp Hồ Gùi		1,20
8	Ấp Bò Hủ	Cụm quy hoạch dân cư Vàm Cái Nước	Khu dự án CWPD	1,00
9	Ấp Bò Hủ	Khu tái định cư Bò Hủ Lớn	Bò Hủ	1,00
10	Ấp Kinh Ba	Rạch Xèo Bá (Ranh đất ông Lung)	Hết ranh đất ông Luyện	1,00
11	Ấp Mai Vinh	Ranh đất ông Lê A	Hết ranh đất ông Ba Giảng	1,00
<b>2. Xã Tam Giang</b>				
12	Xã Tam Giang	Ranh đất ông Lam Phương	Hết ranh đất ông Dòn	1,00



STT	Đường, tuyên lộ, khu vực	Đoạn đường		Hệ số điều chỉnh giá đất (K)
		Từ	Đến	
(1)	(2)	(3)	(4)	(5)
13	Xã Tam Giang	Ngã tư chợ	Hết ranh đất ông Khôi	1,00
14	Xã Tam Giang	Ranh đất ông Tư Giang	Hết ranh Đồn Biên Phòng 672	1,00
15	Xã Tam Giang	Hết ranh Đồn Biên phòng 672	Trạm y tế xã	1,00
16	Xã Tam Giang	Hết ranh Trạm y tế xã	Kênh 1	1,20
17	Xã Tam Giang	Ranh đất ông Sét	Hết ranh đất ông Bảy Hụi	1,00
18	Xã Tam Giang	Ranh đất ông Khấn	Hết ranh đất ông Thành	1,10
19	Xã Tam Giang	Hết ranh Trường tiểu học 1	Kênh Bò Bàu (Lộ sau UBND xã)	1,20
20	Xã Tam Giang	Ranh đất bà Đào	Hết ranh đất ông Sơn	1,10
21	Xã Tam Giang	Ranh đất ông Lân	Hết ranh đất Trại giống Út Quang	1,10
22	Xã Tam Giang	Trường tiểu học 184 (Ranh đất ông Vũ)	Hết ranh Phân Trường 184	1,00
23	Xã Tam Giang	Hết ranh Phân trường 184	Rạch Cái Nhám Nhỏ	1,10
24	Xã Tam Giang	Rạch Cái Nhám Nhỏ	Kênh Cây Mắm	1,10
25	Xã Tam Giang	Giáp ranh Trường cấp 2	Hết ranh đất ông Hai Nhị	1,10
26	Xã Tam Giang	Bến phà Kinh 17	Cầu Bò Bàu	1,00
27	Xã Tam Giang	Kênh Ông Đơn	Hết ranh đất ông Hai Nhị	1,20






STT	Đường, tuyến lộ, khu vực	Đoạn đường		Hệ số điều chỉnh giá đất (K)
		Từ	Đến	
(1)	(2)	(3)	(4)	(5)
28	Xã Tam Giang	Cầu Bò Bàu	Bến phà Tam Giang III	1,00
<b>3. Xã Hiệp Tùng</b>				
29	Xã Hiệp Tùng	Trụ sở UBND xã Hiệp Tùng	Cây xăng Xuân Thao	1,00
30	Xã Hiệp Tùng	Cây xăng Xuân Thao	Hết ranh hàng dây ông Bảy Hoài (Số 1)	1,00
31	Xã Hiệp Tùng	Vàm Cái Ngay	Kênh Cá Chốt	1,00
32	Xã Hiệp Tùng	Vàm kênh Năm Sâu	Hết ranh trụ sở UBND xã	1,00
33	Xã Hiệp Tùng	Vàm kênh Năm Sâu	Trường trung học cơ sở xã Hiệp Tùng	1,20
34	Xã Hiệp Tùng	Giáp ranh Trường Tiểu học 1	Ngã tư kênh Năm	1,20
35	Xã Hiệp Tùng	Hết ranh Trung tâm văn hoá xã	Hết ranh Trường THCS xã Hiệp Tùng	1,30
36	Xã Hiệp Tùng	Hết ranh Trường THCS xã Hiệp Tùng	Cầu kênh Năm Cạn	1,20
37	Kênh Năm Cạn	Cầu Kênh Năm Cạn	Cầu Nàng Kèo	1,00
38	Xóm Lung	Cầu Xóm Lung	Ranh đất ông Hận	1,00
39	Xã Hiệp Tùng	Hết ranh hàng ông Bảy Hoài (số 1)	Cầu Kênh Xào Lũy	1,00
40	Xã Hiệp Tùng	Cầu Kênh Xào Lũy	Hàng đầu Út Ngoan	1,00
41	Xã Hiệp Tùng	Cầu Kênh 5	Nhà ông Mười Tài	1,00



STT	Đường, tuyến lộ, khu vực	Đoạn đường		Hệ số điều chỉnh giá đất (K)
		Từ	Đến	
(1)	(2)	(3)	(4)	(5)
42	Xã Hiệp Tùng	Cầu Kênh 5	Cầu Rạch Nàng Kèo	1,00
43	Xã Hiệp Tùng	Cầu Kênh 5	Cầu Cựu chiến binh	1,00
44	Xã Hiệp Tùng	Đầu K3	Nhà ông Đỗ Hoàng Ngon	1,00
<b>4. Xã Hàm Rồng</b>				
45	Quốc lộ 1A	Bến phà Đầm Cùng	Ngã ba cầu Đầm Cùng	1,10
46	Quốc lộ 1A	Mố cầu Đầm Cùng	Mố cầu Lòng Tong	1,20
47	Quốc lộ 1A	Mố cầu Lòng Tong	Mố cầu Ông Tình	1,20
48	Các tuyến khác	Quốc lộ 1A	Mố cầu 19/5	1,20
49	Các tuyến khác	Bà Lai Thị Tài	Bến phà Đầm Cùng cũ	1,00
50	Các tuyến khác	Hết ranh bến phà Đầm Cùng cũ	Hết ranh bến phà Đầm Cùng mới	1,20
51	Các tuyến khác	Ranh UBND xã	Mố cầu Cái Trăng Lá (Tuyến Cây Dương)	1,20
52	Các tuyến khác	Mố cầu Cái Trăng Lá	Bến phà Cây Dương	1,40
53	Các tuyến khác	Trụ sở Quân sự xã	Trại giống Hoà Lợi	1,20
54	Sông Bảy Háp	Cầu Cái Trăng Lá	Bến phà Cây Dương	1,20
55	Sông Bảy Háp	Cầu Truyền Huấn	Hết ranh đất ông Phạm Văn Liệu (Hương Tây)	1,20



STT	Đường, tuyến lộ, khu vực	Đoạn đường		Hệ số điều chỉnh giá đất (K)
		Từ	Đến	
(1)	(2)	(3)	(4)	(5)
56	Sông Bảy Háp	Cầu Truyền Huấn	Hết ranh đất ông Lê Văn Ngôi (Hướng Đông)	1,20
57	Sông Bảy Háp	Ranh đất ông Lương Văn Có	Hết ranh đất bà Phạm Thị Cẩn	1,20
58	Xã Hàm Rồng	Ranh đất ông Danh Hồng Hậu	Hết ranh đất ông Trần Thanh Bình (Hướng Bắc)	1,20
59	Xã Hàm Rồng	Cầu Cái Trắng	Đầu kênh Năm, cầu Sập (2 bên)	1,20
60	Xã Hàm Rồng	Cầu 19/5	Hết ranh đất ông Tô Công Luận	1,20
61	Xã Hàm Rồng	Cầu 19/5	Vàm kênh 3 Trà	1,20
62	Xã Hàm Rồng	Mỏ cầu kênh Năm	Hết ranh đất ông Trương Văn Hộ (Hướng Nam)	1,20
63	Xã Hàm Rồng	Ranh đất ông Tiết Văn Góp	Hết ranh đất ông Dương Văn Sanh	1,20
64	Xã Hàm Rồng	Vàm kênh Ngang	Vàm kênh Tư (Hướng Nam)	1,20
65	Xã Hàm Rồng	Cầu 19/5	Hết ranh đất bà Lâm Hồng Lán	1,20
66	Xã Hàm Rồng	Ranh đất bà Lâm Hồng Huệ	Vàm Tác Ông Nghệ (2 bên)	1,20
67	Xã Hàm Rồng	Ranh đất ông Tô Văn Út	Hết ranh đất ông Đặng Văn Hơn (Hướng Bắc)	1,20
68	Xã Hàm Rồng	Ranh đất ông Nguyễn Văn Que	Hết ranh đất ông Phạm Phi Long (2 bên)	1,20



STT	Đường, tuyến lộ, khu vực	Đoạn đường		Hệ số điều chỉnh giá đất (K)
		Từ	Đến	
(1)	(2)	(3)	(4)	(5)
69	Xã Hàm Rồng	Quốc lộ 1A	Hết ranh đất bà Lê Thị Phiêm (Hướng Nam)	1,10
70	Kênh Ông Tinh	Ranh đất ông Lai Hoàng Văn	Hết ranh đất ông Nguyễn Văn Bảy (Hướng Nam)	1,20
71	Kênh Ông Tinh	Ranh đất ông Trần Hữu Hiệp	Hết ranh đất ông Trần Văn Tuấn	1,20
72	Kênh Cạn	Ranh đất ông Đặng Ngọc Dành	Hết ranh đất ông Trương Văn Hùng	1,20
73	Kênh Tắc	Ranh đất ông Đặng Ngọc Dành	Hết ranh Trụ sở văn hoá ấp Cái Nai	1,20
74	Sông Bảy Háp	Vàm kênh Tắc	Vàm Xèo Chồn	1,20
75	Sông Bảy Háp	Ranh đất ông Phạm Phi Long	Cầu Kênh Mới (2 bên)	1,20
76	Sông Bảy Háp	Cầu kênh Mới	Hết ranh đất ông Thái Ngọc Tự (2 bên)	1,30
77	Kênh Tắc	Ranh đất Phạm Việt Dũng	Vàm Kênh Tắc	1,20
78	Kinh Năm Cùg	Ranh đất ông Nguyễn Văn Ty	Hết ranh đất ông Nguyễn Văn Hùng	1,20
79	Ấp Truyền Huấn	Từ đất ông Huỳnh Tự Dụng	Hết ranh đất ông Huỳnh Văn Chiến	1,20
80	Trục chính Bắc Nam	Giáp Quốc lộ 1A	Giáp ranh thị trấn	1,20
<b>5. Xã Hàng Vịnh</b>				
81	Ấp Xóm Lớn Trong	Cầu Ông Do	Cầu Xi Tọc	1,20




**Đường,  
tuyên lộ, khu vực**

STT		Đoạn đường		Hệ số điều chỉnh giá đất (K)
		Từ	Đến	
(1)	(2)	(3)	(4)	(5)
82	Áp Xóm Lớn Trong	Cầu Kênh Lò	Cầu Xi Tẹt (Phía Nam lộ)	1,10
83	Áp Xóm Lớn Trong	Cầu Xi Tẹt	Rạch Ông Do (2 bên)	1,10
84	Áp Xóm Lớn Trong	Ranh đất ông Nguyễn Tấn Hòa	Hết ranh đất ông Ngô Văn Hồ (2 bên)	1,10
85	Áp Xóm Lớn trong	Ranh đất ông Ngô Văn Mia	Hết ranh đất ông Huỳnh Văn Hóa	1,20
86	Áp Xóm Lớn trong	Ranh đất ông Lê Thanh Phú	Hết ranh đất ông Nguyễn Văn Lập	1,20
87	Áp Xóm Lớn trong	Ranh đất ông Lê Văn Mừng	Hết ranh đất ông Phạm Văn Buôi	1,20
88	Áp Xóm Lớn trong	Ranh đất ông Dương Văn Cáo	Hết ranh đất ông Nguyễn Văn Lê	1,20
89	Áp Xóm Lớn Ngoài	Vàm Cà Trăng	Hết ranh đất ông Trần Văn Hương	1,10
90	Áp Xóm Lớn Ngoài	Cầu Xi Tẹt	Hết ranh trại giống ông Lê Đức Chính (Đọc theo tuyến sông)	1,10
91	Áp Xóm Lớn Ngoài	Ranh đất ông Cao Trung Tính	Ngã tư Cà Trăng	1,10
92	Áp 2	Đập ông Hai Sang	Cầu Kênh Lò	1,20
93	Áp 2	Ranh đất ông Trần Sang	Hết ranh đất ông Chu Hoàng Phước (Đọc theo tuyến sông)	1,00
94	Áp 2	Hết ranh đất ông Lê Văn Chon	Hết ranh đất bà Lý Thị Loan (Dãy nhà ngang)	1,10
95	Áp 2	Đập ông Hai Sang	Cầu Trung Đoàn	1,10



**Đương,**  
**tuyên lộ, khu vực**

STT		Đoạn đường		Hệ số điều chỉnh giá đất (K)
		Từ	Đến	
(1)	(2)	(3)	(4)	(5)
96	Ấp 1	Cầu Trung Đoàn	Cầu Chệt Còm	1,10
97	Ấp 1	Cầu Trung Đoàn	Cầu Chệt Còm (Dọc theo tuyến sông)	1,10
98	Ấp 1	Cầu Chệt Còm	Cầu Lương Thục	1,10
99	Ấp 2	Cầu Chệt Còm	Hẻm nhà bà Bảy Phái (Dọc theo tuyến sông)	1,00
100	Ấp 2	Hẻm nhà bà Bảy Phái (Dọc theo tuyến sông)	Hẻm Cổng chợ (Dọc theo tuyến sông)	1,00
101	Ấp 2	Cầu Tàu	Trước UBND xã cũ	1,20
102	Ấp 2	Hẻm Cổng chợ	Hết ranh đất ông Phạm Văn Dũng (Dọc theo tuyến sông)	1,00
103	Ấp 2	Nhà ông Lương Minh Danh (Hẻm Cổng Chợ)	Lộ liên huyện	1,00
104	Ấp 2	Lộ liên huyện	Cầu ông Tư Lạc	1,00
105	Ấp 2	Lộ liên huyện	Hết ranh đất ông Bùi Minh Đức	1,00
106	Ấp 2	Lộ nhánh nhà ông Hoài Nhơn	Lộ liên huyện	1,00
107	Ấp 2	Cầu Lương Thục	Cầu Công An	1,10
108	Ấp 2	Vàm kênh Lương Thục	Lộ liên huyện	1,10
109	Ấp 2	Cầu Công An	Sân bóng Hòa Nhơn	1,00
110	Ấp 2	Sân bóng Hòa Nhơn	Kênh xáng Cái Ngay	1,50
111	Ấp 2	Cầu Công An	Nhà ông Nguyễn Huy Đình	1,20



**Đương,**  
**\*tuyên lộ, khu vực**

STT		Đoạn đường		Hệ số điều chỉnh giá đất (K)
		Từ	Đến	
(1)	(2)	(3)	(4)	(5)
112	Ấp 2	Cầu Chệt Còm	Hết ranh đất ông Mai Xuân Dế	1,00
113	Ấp 1	Lộ liên huyện	Hẻm Sơn Sương (Hết ranh đất ông Huỳnh Thanh Hải)	1,00
114	Ấp 1	Lộ liên huyện	Hết ranh đất ông Lê Công Lượng	1,00
115	Ấp 3	Ranh đất ông Nguyễn Văn Tâm	Hết ranh đất ông Huỳnh Văn Sơn	1,00
116	Ấp 3	Hết ranh đất ông Nguyễn Tấn Tài	Giáp ranh ấp 4	1,20
117	Ấp 3	Ranh đất ông Đỗ Văn Thật	Hết ranh đất ông Tuyết Thanh Thum	1,00
118	Ấp 3	Ranh đất ông Hòa Hồng Phương	Hết ranh đất ông Nguyễn Thanh Liêm	1,00
119	Ấp 3	Ranh đất ông Nguyễn Văn Hiệp	Hết ranh đất ông Đỗ Xuân Cường	1,00
120	Ấp 3	Lộ liên huyện	Hết ranh đất ông Nguyễn Văn Tinh	1,00
121	Ấp 3	Ranh đất ông Mã Thanh Huỳnh	Hết ranh đất ông Đặng Quang Sang	1,10
122	Ấp 4	Ranh đất ông Nguyễn Văn Dũng	Hết ranh đất ông Lê Thiện Trí	1,00
123	Ấp 4	Trại giống ông Thái Thanh Hòa	Hết ranh đất ông Nguyễn Văn Hồng	1,10
124	Ấp 4	Giáp ranh ấp 3	Hết ranh đất ông Huỳnh Văn Vinh	1,00
125	Ấp 4	Ranh đất ông Trương Văn Kỳ	Giáp ấp Kênh Mới (Xã Hàm Rồng)	1,10
126	Ấp 4	Ranh đất ông Hùng	Hết ranh đất ông An	1,20



**Đường,  
\*tuyên lộ, khu vực**

STT		Đoạn đường		Hệ số điều chỉnh giá đất (K)
		Từ	Đến	
(1)	(2)	(3)	(4)	(5)
127	Ấp 4	Ranh đất ông Dũng	Hết ranh đất ông Bình	1,00
128	Ấp 2	Ranh đất ông Trần Văn Quận	Ranh đất bà Nguyễn Thị Thanh (đọc kênh Trung Đoàn)	1,00
129	Lộ Liên huyện	Cầu Xi Tẹt	Cầu Kênh Lò (phía bắc lộ)	1,20
130	Ấp 1	Lộ về trung tâm xã	Nhà ông Huỳnh Văn Hùng	1,00
131	Trục chính Khu Kinh tế	Cầu Ông Do	Hết đường	1,00
132	Trục chính Bắc Nam	Giáp ranh thị trấn	Giáp lộ xã Hàng Vịnh	1,00
<b>6. Xã Đất Mới</b>				
133	Ấp Ông Do	Vàm Ông Do	Hết ranh đất ông Nhân	1,20
134	Ấp Ông Do	Ranh đất ông Trúc	Hết ranh đất ông Hai Sang	1,30
135	Ấp Ông Do	Ranh đất ông Thăng Đen	Sông Bảy Háp	1,00
136	Ấp Ông Do	Vàm Ông Do	Kênh Bảy Thạnh	1,00
137	Ấp Ông Chùng	Dốc Cầu Dây Giăng	Cổng Ông Tà	1,10
138	Ấp Ông Chùng	Trường mẫu giáo	Trường tiểu học 2	1,40
139	Ấp Ông Chùng	Trường tiểu học 2	Ngã tư Xèo Ốt	1,30
140	Ấp Xóm Mới	Vàm kênh Nước Lên	Kênh Tùng Dện	1,30



STT	 Đường, tuyên lộ, khu vực	Đoạn đường		Hệ số điều chỉnh giá đất (K)
		Từ	Đến	
(1)	(2)	(3)	(4)	(5)
141	Ấp Phòng Hộ	Vàm kênh Tùng Dện	Hết ranh đất ông Chiến Sò	1,30
142	Ấp Trại Lưới A	Trường Tiểu học 4	Đường ô tô về xã Lâm Hải	1,20
143	Ấp Trại Lưới A	Trường Tiểu học 4	Ngọn Kênh Đào	1,20
144	Ấp Trại Lưới A	Vàm Kênh Đào	Ngã ba Kênh Năm	1,20
145	Ấp Trại Lưới A	Vàm Trại Lưới	Hết ranh trại giống ông Hùng Cường	1,20
146	Ấp Cây Thơ	Ngã tư Cây Thơ	Hết ranh đất ông Nguyễn Trường Sơn	1,20
147	Ấp Cây Thơ	Ngã tư Cây Thơ	Ngã tư Bùi Mặc	1,20
148	Ấp Ông Chùng	Trường Trung học cơ sở	Ngã ba Ông Chùng	1,20
149	Ấp Ông Chùng	Ngã ba Ông Chùng	Vàm Ông Do (Bảy Háp)	1,20
150	Ấp Ông Chùng	Dốc Cầu Dây Giăng	Vàm Xèo Ốt	1,00
151	Ấp Ông Chùng	Dốc Cầu Dây Giăng	Kênh Xáng quốc phòng (giáp thị trấn)	1,20
152	Đường Hồ Chí Minh	Hết ranh Thị trấn Năm Căn	Cầu Trại Lưới	1,20
153	Lộ ô tô về trung tâm xã Lâm Hải	Ranh thị trấn Năm Căn	Cầu Chà Là	1,10
<b>7. Xã Lâm Hải</b>				
154	Ấp Xèo Sao	Cầu Chà Là	Trụ sở Hợp tác xã Tân Hiệp Phát	1,00
155	Ấp Xèo Sao	Vàm Xèo Sao	Cầu Vàm Lỗ (Ông Quang)	1,20




STT	Đường, tuyến lộ, khu vực	Đoạn đường		Hệ số điều chỉnh giá đất (K)
		Từ	Đến	
(1)	(2)	(3)	(4)	(5)
156	Áp Trại Lưới B	Rạch Vàm Lỗ	Rạch Nà Nước	1,20
157	Áp Biện Trượng	Ngã ba Đầu Chà	Đổi diện Vàm Nà Chim	1,20
158	Áp Biện Trượng	Vàm Ông Nguơn	Vàm Ba Nguyễn	1,20
159	Áp Trại Lưới B	Vàm Lỗ	Hết ranh đất ông Nam	1,20
160	Áp Trại Lưới B	Vàm Nà Nước	Kênh Trồn Sóng	1,20
161	Áp Xẻo Lớn + Áp Ông Nguơn	Vàm Ông Nguơn	Hết ranh đất ông Hai Xệ (2 bên)	1,00
162	Áp Ông Nguơn	Ranh đất ông Mận	Vàm Chùng	1,20
163	Áp Chà Là	Ranh đất ông Chạ	Hết ranh đất ông Hạ	1,20
164	Áp Chà Là	Ranh đất ông Hạ	Hết ranh đất ông Hùng	1,20
165	Đường Hồ Chí Minh	Cầu Trại Lưới	Cầu Năm Căn	1,20
166	Đường WB9	Cầu Năm Căn (đất ông Quân)	Rạch Xẻo Đôi	1,00
	Đất ở chưa có cơ sở hạ tầng	Thuận lợi về mặt giao thông thủy, bộ		1,20
		Không thuận lợi về mặt giao thông thủy, bộ		1,20

Các tuyến đường được bổ sung tại Quyết định số 33/2021/QĐ-UBND ngày 04/11/2021 của Ủy ban nhân dân tỉnh

**Xã Hàm Rồng**

167	Áp Cái Trăng	Ranh đất ông Huỳnh Thanh Hồng	Hết ranh đất ông Tạ Văn Tám	1,00
-----	--------------	-------------------------------	-----------------------------	------


STT	 Đương, tuyên lộ, khu vực	Đoạn đường		Hệ số điều chỉnh giá đất (K)
		Từ	Đến	
(1)	(2)	(3)	(4)	(5)
<b>Xã Hiệp Tùng</b>				
168	Áp 7B, ấp Hiệp Tùng	Cầu Kênh 5	Cầu Kênh 3	1,00
169	Áp 7B	Cầu Kênh 5	Hết ranh đất ông Việt Sử	1,00

## 9. HUYỆN NGỌC HIỂN


STT	Đường, tuyến lộ, khu vực	Đoạn đường		Hệ số điều chỉnh giá đất (K)
		Từ	Đến	
(1)	(2)	(3)	(4)	(5)
<b>1. Xã Tam Giang Tây</b>				
1	Lộ bê tông	Cầu Tàu	Hết ranh Trạm y tế xã	1,00
2	Lộ bê tông	Cầu Tàu	Hết ranh UBND xã	1,00
3	Lộ bê tông	Ranh đất khu liên doanh 02 bên		1,00
4	Lộ bê tông	Ngã tư Chợ	Đồn Biên Phòng	1,00
5	Lộ bê tông	Đồn Biên Phòng	Cầu Bào Công (Chợ Thù A)	1,00
6	Lộ bê tông	Ranh đất Bưu điện	Hết trường THCS	1,00
7	Lộ bê tông	Ngã ba Trạm Điện Lực	Trạm Y Tế	1,00
8	Lộ bê tông	Cầu Bào Công	Vàm Bà Bường	1,10
9	Lộ bê tông	Ranh đất Trạm Biên phòng	Vàm Xẻo Đung	1,10
10	Lộ cấp VI đồng bằng	Từ Trạm Y Tế	Cầu Bào Vĩ (Lộ cấp VI)	1,00
11	Lộ cấp VI đồng bằng	Cầu Bào Vĩ	Cầu Võ Hào Thuật (Lộ cấp VI)	1,00
12	Lộ bê tông	Cầu bà Khệt (Khu TĐC)	Cầu Xẻo Ngang	1,00
13	Các tuyến trong khu TĐC ấp Chợ Thù			1,00
14	Đường lộ bê tông nhựa từ 1,5 mét đến 2,0 mét			1,10
15	Đường lộ bê tông nhựa từ trên 2,0 mét đến 3,0 mét			1,10
<b>2. Xã Tân Ân Tây</b>				

STT	Đường, tuyến lộ, khu vực	Đoạn đường		Hệ số điều chỉnh giá đất (K)
		Từ	Đến	
(1)	(2)	(3)	(4)	(5)
16	Lộ Bê Tông	Giáp đường Hồ Chí Minh	Hết ranh Khu nghĩa địa (Trung tâm xã)	1,10
17	Xã Tân Ân Tây	Hết ranh Khu nghĩa địa (Trung Tâm xã)	Giáp Thị trấn	1,10
18	Xã Tân Ân Tây	Cầu Đường Kéo	Cầu Kênh Ranh	1,10
19	Xã Tân Ân Tây	Cầu Kênh Ranh	Cầu kênh Võ Hào Thuật	1,10
20	Xã Tân Ân Tây	Bến phà sông Cửa Lớn	Đường Hồ Chí Minh	1,10
21	Xã Tân Ân Tây	Vàm Ông Như	Vàm Ông Định	1,10
22	Lộ Bê Tông Ven Sông	Ngã ba Trường Tiểu học 3	Hết lộ bê tông ven sông (Dọc sông Đường Kéo đến rạch Chà Là 100m và rạch Giáp Nước 400m)	1,10
23	Xã Tân Ân Tây	Vàm Ông Định	Vàm Bà Bường	1,00
24	Lộ Bê Tông (Mé sông)	Cầu Tắc Ông Như	Trạm Y Tế	1,20
25	Đường Hồ Chí Minh	Cầu Ông Như	Cầu Xóm Lò	1,10
26	Đường lộ bê tông nhựa từ 1,5 mét đến 2,0 mét			1,00
27	Đường lộ bê tông nhựa từ trên 2,0 mét đến 3,0 mét			1,00
<b>3. Xã Tân Ân</b>				
28	Lộ Bê Tông	Rạch Ô rô	Cầu Nhà Phiếu	1,00
29	Lộ Bê Tông	Cầu Nhà Phiếu	Cầu Nhà Diệu	1,00
30	Lộ cấp VI đồng bằng	Cầu Nhà Diệu	Cầu Rạch Góc	1,00

STT	Đường, tuyến lộ, khu vực	Đoạn đường		Hệ số điều chỉnh giá đất (K)
		Từ	Đến	
(1)	(2)	(3)	(4)	(5)
31	Lộ Bê Tông	Cầu Rạch Gốc	Cửa Hóc Năng (Hết ranh đất dự án CWPD)	1,00
32	Lộ Bê Tông Mé Sông	Rạch Ô Rô	Bến phà Góc Me	1,00
33	Lộ Bê Tông Mé Sông	Cầu Nhà Diệu	Cầu Dinh Hạng	1,00
34	Lộ Bê Tông Mé Sông	Cầu Nhà Phiếu	Cầu Nhà Diệu	1,00
35	Đường lộ bê tông nhựa từ 1,5 mét đến 2,0 mét			1,00
36	Đường lộ bê tông nhựa từ trên 2,0 mét đến 3,0 mét			1,00
<b>4. Xã Viên An Đông</b>				
37	Lộ bê tông mé sông	Cầu Lão Nhựt	Cầu Nhung Miên	1,00
38	Lộ bê tông mé sông	Cầu Nhung Miên	Hết ranh Trường trung học cơ sở	1,20
39	Lộ bê tông mé sông	Hết ranh Trường trung học cơ sở	Hết ranh quy hoạch Trung tâm Hành Chính xã	1,00
40	Lộ bê tông tuyến Nhà Bia	Cầu Lão Nhựt (mé bên nhà bia cũ)	Ngã ba vào chợ Nhung Miên	1,00
41	Lộ bê tông mé sông	Cầu Lão Nhựt	Hết ranh Trường Mẫu Giáo (Trường THCS cũ)	1,00
42	Lộ bê tông mé sông	Hết ranh trường Mẫu giáo	Vàm Đốc Neo	1,00
43	Lộ bê tông	Ranh đất cơ sở sản xuất nước đá Hiền Phúc	Vàm Nhung Miên	1,30
44	Lộ bê tông	Vàm Biện Nhạn	Vàm Ông Miểu	1,30
45	Lộ bê tông	Vàm Xẻo Lá (Từ trụ điện vượt sông)	Hết ranh Trạm viễn thông	1,20



STT	Đường, tuyên lộ, khu vực	Đoạn đường		Hệ số điều chỉnh giá đất (K)
		Từ	Đến	
(1)	(2)	(3)	(4)	(5)
46	Lộ bê tông	Cụm dân cư ngã ba Cạnh Đền từ ngã ba ra mỗi hướng + 300m		1,00
47	Lộ bê tông	Cụm ngã ba So Đũa		1,00
48	Đường Hồ Chí Minh	Cầu Năm Căn	Cầu Ông Như	1,00
49	Đường Hồ Chí Minh	Cầu Kênh Hồ	Cầu So Đũa	1,00
50	Đường lộ bê tông nhựa từ 1,5 mét đến 2,0 mét			1,00
51	Đường lộ bê tông nhựa từ trên 2,0 mét đến 3,0 mét			1,00




STT	Đường, tuyến lộ, khu vực	Đoạn đường		Hệ số điều chỉnh giá đất (K)
		Từ	Đến	
(1)	(2)	(3)	(4)	(5)
52	Đường xã Viên An Đông	Tuyến đường số 14 từ cầu tàu	Lộ cấp VI	1,00
53	Tuyến Cấp VI	Cầu Ông Như	Cầu Nhung Miên	1,00
54	Tuyến Cấp VI	Cầu Nhung Miên	Cầu Đốc Neo	1,00
55	Tuyến Cấp VI	Cầu Đốc Neo	Cầu Ông Thuộc	1,00
56	Xã Viên An Đông	Cầu Lão Nhuộc	Đường Cấp VI	1,00
<b>5. Xã Viên An</b>				
57	Lộ GTNT dưới mé sông chợ Ông Trang	Vàm Ông Trang	Trạm Y Tế (Cầu Dân sinh)	1,00
58	Lộ GTNT ấp Ông Trang	Ngã ba Trụ Sứ Ông Trang	Hết ranh Nhà Đền cũ	1,00
59	Lộ GTNT ấp Ông Trang A	Ranh đất Trường Tiểu Học 1	Hết ranh khu Nghĩa Mộ	1,00
60	Lộ GTNT đường ô tô vào UBND xã	Cầu Ông Đồi (theo lộ Cấp VI đồng bằng)	Vàm Ông Trang	1,00
61	Lộ GTNT dưới mé sông Ông Trang	Hết ranh Trạm y tế xã	Ranh BQL Rừng Phòng Hộ Đất Mũi	1,00
62	Lộ GTNT ấp Xóm Biền	Ranh đất đền thờ Bác Hồ	Rạch Xẻo Bè	1,00
63	Lộ GTNT ấp Tắc Gốc, Vịnh Nước Sôi A	Chợ Tắc Gốc	Ngã ba Tắc Gốc	1,00
64	Lộ GTNT ấp So Đũa	Chợ So Đũa	Ngã ba So Đũa	1,00
65	Lộ GTNT ấp Sắc Cò - Ông Linh	Vàm Ông Linh (Sắc Cò)	Ngã ba Sắc Cò	1,00
66	Lộ GTNT khu dân cư	Khu cán bộ		1,00





STT	Đường, tuyến lộ, khu vực	Đoạn đường		Hệ số điều chỉnh giá đất (K)
		Từ	Đến	
(1)	(2)	(3)	(4)	(5)
67	Lộ GTNT khu dân cư	Khu giáo viên		1,00
68	Tuyến lộ cấp VI đồng bằng	Vàm Ông Thuộc	Cầu Ông Đồi Lớn	1,00
69	Tuyến lộ cấp VI đồng bằng	Cầu Ông Đồi Lớn	Ranh BQL Rừng Phòng Hộ Đất Mũi	1,00
70	Tuyến lộ cấp VI đồng bằng	Ranh BQL Rừng Phòng Hộ Đất Mũi	Giáp ranh xã Đất Mũi	1,00
71	Lộ GTNT khu dân cư Ông Linh	Cầu Ông Linh	Ranh nghĩa địa ấp Ông Linh	1,00
72	Đường Hồ Chí Minh	Cầu So Dũa	Cầu Kênh Năm (Hòn Khoai)	1,00
73	Đường lộ bê tông nhựa từ 1,5 mét đến 2,0 mét			1,00
74	Đường lộ bê tông nhựa từ trên 2,0 mét đến 3,0 mét			1,00
<b>6. Xã Đất Mũi</b>				
75	Lộ Bê Tông chợ xã	Khu quy hoạch Trung tâm chợ xã		1,10
76	Lộ Bê Tông Mé Sông	Ranh đất Đội thuế xã	Cầu Lạch Vàm	1,00
77	Lộ Bê Tông Trung Tâm Xã	Cầu Rạch Tàu	Cầu Lạch Vàm	1,00
78	Lộ Bê Tông Mé Sông	Giáp Ranh khu quy hoạch trung tâm chợ xã	Vàm Kênh Năm	1,10
79	Lộ Bê Tông	Ranh Trụ sở Vườn Quốc gia Mũi Cà Mau	Hết ranh đồn Biên Phòng Đất Mũi	1,00
80	Lộ Bê Tông	Ranh đồn Biên Phòng Đất Mũi	Cửa Vàm Xoáy	1,10
81	Lộ Bê Tông	Cầu Kênh Đào Tây	Cửa Vàm Xoáy	1,10
82	Lộ bê tông	Khu tái định cư kinh năm		1,00



	Đường, tuyến lộ, khu vực	Đoạn đường		Hệ số điều chỉnh giá đất (K)
		Từ	Đến	
(1)	(2)	(3)	(4)	(5)
83	Lộ bê tông	Cầu Khảo Thị	Cầu Kinh Cụt	1,00
84	Tuyến đường cấp VI	Giáp ranh với xã Viên An	Cầu sập Kinh Năm	1,00
85	Tuyến đường cấp VI	Cầu sập Kinh Năm	Đường Hồ Chí Minh	1,00
86	Tuyến đường cấp VI	Cầu Khảo Thị	Giáp Ranh Vườn Quốc Gia	1,00
87	Tuyến Hồ Chí Minh	Cầu Kinh 5 Hòn Khoai	Giáp Ranh Vườn Quốc Gia (cổng Trương Phi)	1,10
88	Đường lộ bê tông nhựa từ 1,5 mét đến 2,0 mét			1,00
89	Đường lộ bê tông nhựa từ trên 2,0 mét đến 3,0 mét			1,00
	Đất ở chưa có cơ sở hạ tầng	Thuận lợi về mặt giao thông thủy, bộ		1,20
		Không thuận lợi về mặt giao thông thủy, bộ		1,20

Các tuyến đường được bổ sung tại Quyết định số 33/2021/QĐ-UBND ngày 04/11/2021 của Ủy ban nhân dân tỉnh

**Xã Đát Mũi**

90	Đường Hồ Chí Minh	Cầu Rạch Tàu	Cầu Lạch Vàm	1,00
91	Lộ bê tông	Tuyến giáp ranh Trung tâm chợ (Đội thuế cũ)	Cầu Lạch Vàm	1,00



**PHỤ LỤC III**  
**HỆ SỐ ĐIỀU CHỈNH GIÁ ĐẤT NÔNG NGHIỆP**

*(Ban hành kèm theo Quyết định số 09/2023/QĐ-UBND ngày 10 tháng 4 năm 2023 của Ủy ban nhân dân tỉnh)*

STT	Tên loại đất	Hệ số điều chỉnh giá đất (K)
1	Đất trồng cây hàng năm (Đất trồng lúa, Đất trồng lúa kết hợp nuôi trồng thủy sản, Đất trồng cây hàng năm còn lại, Đất nuôi trồng thủy sản, Đất nuôi trồng thủy sản kết hợp trồng lúa)	1,0
2	Đất trồng cây lâu năm	1,0
3	Đất rừng sản xuất	1,0
-	Khu vực Rừng ngập lợ	
-	Khu vực Rừng ngập mặn	
-	Đất rừng sản xuất kết hợp nuôi trồng thủy sản	
4	Đất rừng phòng hộ (Rừng phòng hộ rất xung yếu và rừng phòng hộ xung yếu)	1,0
-	Đất rừng phòng hộ xung yếu	
-	Đất rừng phòng hộ kết hợp nuôi trồng thủy sản	
5	Đất rừng đặc dụng	1,0
6	Đất làm muối	1,0



**PHỤ LỤC IV**

**HỆ SỐ ĐIỀU CHỈNH GIÁ ĐẤT KHU CÔNG NGHIỆP KHÁNH AN, HUYỆN U MINH**

*(Ban hành kèm theo Quyết định số 09/2023/QĐ-UBND ngày 10 tháng 4 năm 2023 của Ủy ban nhân dân tỉnh)*

STT	Đường, tuyến lộ, khu vực	Đoạn đường		Hệ số điều chỉnh giá đất (K)
		Từ	Đến	
(1)	(2)	(3)	(4)	
<b>Xã Khánh An</b>				
1	Tuyến đường D6	Cổng rào cổng Rạch Nhum	Đường N1	1,0
2	Tuyến đường N1	Võ Văn Kiệt	Sông Ông Đốc	1,0